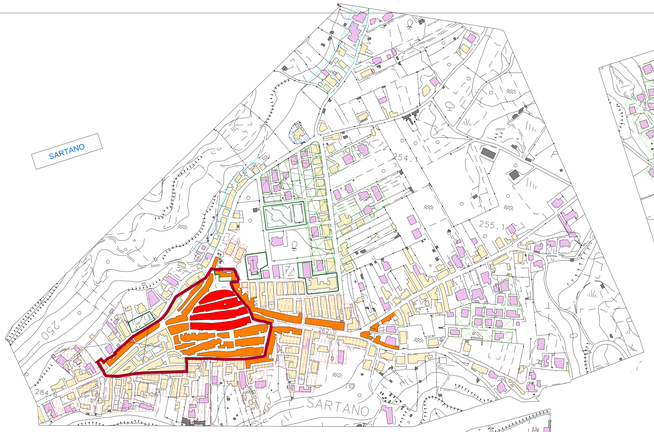

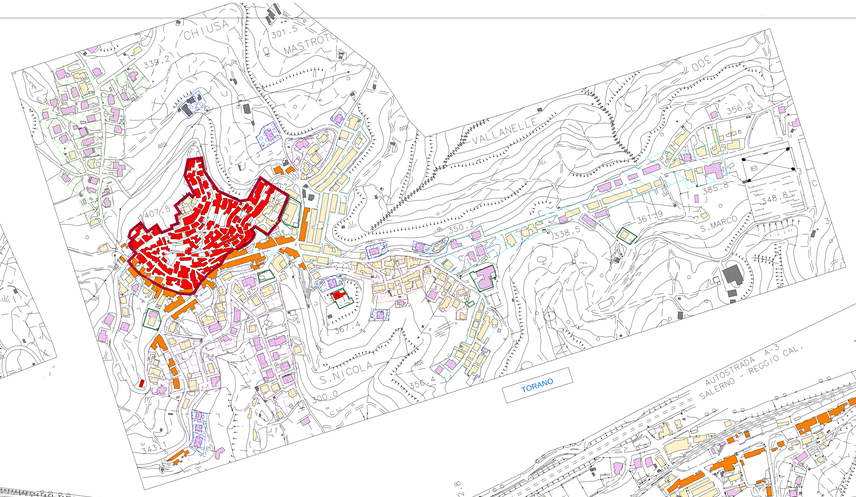

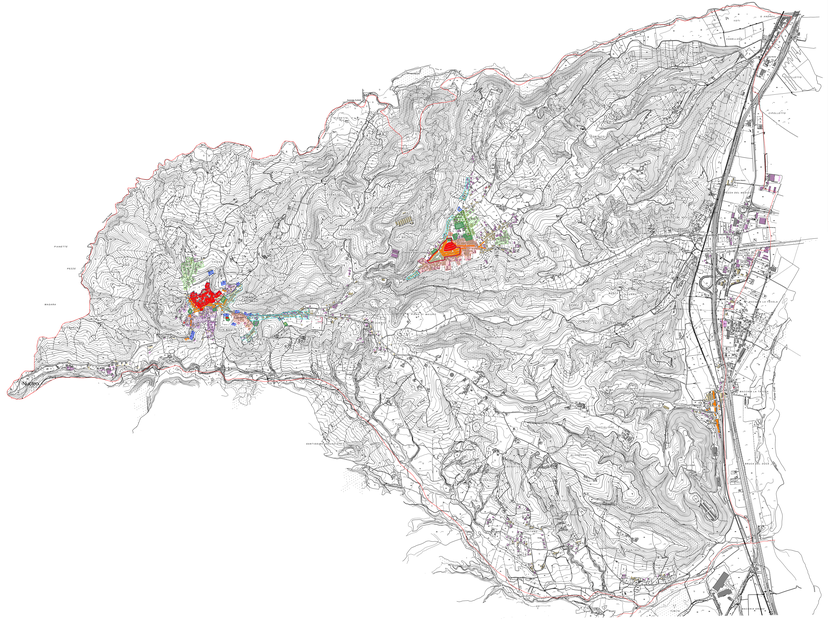

Aggiornamento Cartografico Normativo

Torano Castello
Provincia di Cosenza

PSC
Piano Strutturale Comunale
Legge Urbanistica Regionale LR3 del 16 Aprile 2002

COMUNE ISTAT	CM
TAVOLA	8
SCALA	1:8.000

TITOLO: *S. t. 3*

Sistema Insediativo

Evoluzione Storica e Tessuti Edilizi

DATA: Ottobre 2015

RUP: DOTT. ELIO BENEDETTI

SINDACO: DOTT. GIBRATO CORRY

SEGRETARIO: DOTT. DON ANTONETTA VALPALOZZI

Progettista Urbanistico:
Arch. Antonio Vaccaro

Elaborati Geologici:
Geol. Giuseppe Gallo
Geol. Antonio D'Alessio
Geol. Roberto Sarno

Elaborati Agronomici:
Dott. Francesco Aiello

Progettista Aggiornamento Cartografico e Normativo:
Arch. Elena Cosentino

LEGENDA

Evoluzione storica

- Struttura urbana al XIX secolo
- Struttura urbana al 1951
- Struttura urbana al1960
- Struttura urbana al 2003

Tessuti edilizi

- Nucleo
- Lineare aggregato
- Lineare aperto
- Non pianificato omogeneo edilizi isolanti
- Non pianificato omogeneo a villette
- Pianificato a villette
- Disomogeneo
- Elementi incongrui
- Elementi isolati
- Contenitori isolati