

Comune di San Giovanni in Fiore

<https://sangiovanniinfiore.geo-portale.it/>



Aggiornamento catasto incendi 2020

LEGGE n. 353 del 21 NOVEMBRE 2000 e ss.mm.ii.

"Legge Quadro in Materia di Incendi Boschivi"

LEGGE REGIONALE n. 51 del 22 DICEMBRE 2017 e ss.mm.ii.

"Norme di Attuazione della L. n. 353 del 21/11/2000 (Legge Quadro in Materia di Incendi Boschivi)"



Sistema Informativo della Montagna



Ministero delle politiche agricole
alimentari e forestali



ALLEGATI

0. Relazione
1. Tav. Inquadramento generale 1:10.000
2. Tav. Inquadramento catastale 1:4.000
3. Elenco Incendi periodo 1/1/2004 – 14/03/2020
4. Elenco delle particelle assoggettate a vincolo

RESPONSABILE DEI SERVIZI TECNICI

(Ing. Filippo Walter SIDOTI)



REDATTORE

Geom. Giuseppe Secreti



SAN GIOVANNI IN FIORE , Li **22 LUG. 2020**

SERVIZIO 7 - Pianificazione Territoriale Urbanistica, Catasto e Patrimonio
<http://www.sit.sangiovanniinfiore.cs.it/> - mail: pinosecretisgfiore@gmail.com



COMUNE DI SAN GIOVANNI IN FIORE

PROVINCIA DI COSENZA

* * * * *

Pianificazione Territoriale Urbanistica, Catasto e Patrimonio

<http://www.sit.sangiovanniinfiore.cs.it/> - mail: pinosecretisgfiore@gmail.com

Prot. 11749

San Giovanni In Fiore, Li 22 LUG, 2020

Aggiornamento catasto incendi dal 2004 al 2019

Legge del 21/11/2000 n.353 "Legge quadro in materia di incendi boschivi"

RELAZIONE TECNICA

1.0 PREMESSA

Lo Stato Italiano, con la Legge n. 353 del 21/11/2000 "Legge quadro in materia di incendi boschivi", introduce una moderna legislazione che va a comporre il quadro normativo in materia di incendi boschivi e le cui disposizioni contenute sono "finalizzate alla conservazione e alla difesa dagli incendi del patrimonio boschivo nazionale quale bene insostituibile per la qualità della vita e costituiscono principi fondamentali dell'ordinamento ai sensi dell'articolo 117 della Costituzione".

Per il raggiungimento degli obiettivi fissati dalla normativa, le disposizioni in essa contenute prevedono che gli enti territoriali (Regioni e Comuni) svolgano in modo coordinato le attività di previsione, prevenzione e lotta attiva contro gli incendi boschivi. Tra le attività da svolgere, l'articolo 10, comma 2, della legge 353/2000, prevede l'obbligo per i Comuni di censire con apposito catasto aggiornato annualmente, i soprassuoli già percorsi dal fuoco.

La Regione Calabria, nel riconoscere il patrimonio boschivo come bene di fondamentale importanza sia ambientale che produttivo, ha emanato una serie di norme mirate alla conservazione ed alla corretta gestione di questo patrimonio, in particolare la Legge Regionale n. 51 del 22 dicembre 2017 "Norme di attuazione della legge 21 novembre 2000, n. 353 (Legge quadro in materia di incendi boschivi)".

Nell'ambito della Pianificazione Regionale (vedi art. 5 LR 51/2017), attuativa della Legge 353/2000 e finalizzata alle attività di previsione, prevenzione e lotta attiva contro gli incendi boschivi, la Regione Calabria esercita funzioni di controllo sui Comuni nella redazione del catasto delle aree boscate e dei pascoli percorsi dal fuoco, secondo le modalità previste dall'articolo 10, comma 2, della legge 353/2000, predisponendo chiare indicazioni sui requisiti minimi, nonché sull'approccio metodologico da utilizzare nella redazione degli elaborati per la creazione del catasto medesimo, nonché l'obbligo per gli stessi Comuni di aggiornare annualmente la cartografia delle aree incendiate e,

conseguentemente, gli strumenti urbanistici di competenza, anche ai fini degli adempimenti previsti dall'art. 10 della Legge 353/2000.

In osservanza del soprarichiamato obbligo, negli anni, il Comune di SAN GIOVANNI IN FIORE, ha proceduto ad adottare, i seguenti provvedimenti:

- o Dati incarico responsabile comunale redazione catasto incendi
- o Adozione D.C.C. N° 9_2007;
- o Aggiornamento D.C.C. N° 34_2012
- o Aggiornamento D.C.C. N° 15_2018

Tenuto conto della Delibera di Giunta Regionale n. 74 del 15/05/2020 con la quale la Regione Calabria ha approvato il piano regionale di cui al comma 1 dell'art. 3 della Legge 353/2000, Piano AIB (Anti Incendi Boschivi) per l'anno 2020.

Tutto ciò premesso e richiamato, la presente relazione unitamente alle tavole grafiche con i perimetri degli incendi e gli elenchi allegati costituiscono l'atto di aggiornamento del catasto incendi del Comune di SAN GIOVANNI IN FIORE per l'anno 2020.

2.0 NORMATIVA DI RIFERIMENTO

La Legge 21/11/2000, n. 353, "Legge quadro in materia di incendi boschivi", pubblicata sulla Gazzetta Ufficiale n. 280 del 30 novembre 2000, con le numerose modifiche apportate fino a d oggi, ha composto il quadro normativo delle disposizioni volte alla conservazione, alla difesa ed alla lotta attiva dagli incendi del patrimonio boschivo nazionale. In particolare con l'art. 10 e 11 dispone i divieti, le prescrizioni da applicarsi alle aree percorse dal fuoco, nonché l'obbligo ai Comuni di censire, in apposito catasto, i soprassuoli già percorsi dal fuoco e le sanzioni, amministrative e penali, a carico dei trasgressori.

L'art. 10, della citata Legge, al primo periodo del comma 1, dispone:

"Le zone boscate ed i pascoli i cui soprassuoli siano stati percorsi dal fuoco non possono avere una destinazione diversa da quella preesistente all'incendio per almeno quindici anni."

Lo stesso articolo, nei successivi periodi del comma 1, prevede che sulle predette zone vengano applicati dei vincoli temporali specificandone i divieti e le prescrizioni:

*a) **Vincolo quindicennale:*** Si tratta di un vincolo di destinazione temporale che impone il mantenimento della destinazione d'uso preesistente all'incendio impedendone la modifica. In tali aree è consentita la realizzazione solamente di opere pubbliche che si rendano necessarie per la salvaguardia della pubblica incolumità e dell'ambiente.

Risulta necessario inserire sulle aree predette un vincolo esplicito da trasferire in tutti gli atti di compravendita stipulati entro quindici anni dall'evento.

*b) **Vincolo decennale:*** E' vietata la realizzazione di edifici nonché di strutture e infrastrutture finalizzate ad insediamenti civili ed attività produttive, fatti salvi i casi in cui per detta realizzazione siano stati già rilasciati atti autorizzativi comunali in data precedente l'incendio sulla base degli strumenti urbanistici vigenti a tale data.

In tali aree è fatto divieto di pascolo e di caccia per dieci anni, limitatamente ai soprassuoli delle zone boscate percorsi dal fuoco.

c) Vincoli quinquennali: Sulle medesime aree è altresì vietato lo svolgimento di attività di rimboschimento e di ingegneria ambientale sostenute con risorse finanziarie pubbliche, salvo il caso di specifica autorizzazione concessa o dal Ministro dell'ambiente, per le aree naturali protette statali, o dalla regione competente, negli altri casi, o per documentate situazioni di dissesto idrogeologico o per particolari situazioni in cui sia urgente un intervento di tutela su particolari valori ambientali e paesaggistici.

Con il DL 20 Giugno 2017, N. 91 (In G.U. 20/06/2017, N.141), lo Stato, ha disposto la modifica dell'art. 10 comma 1 aggiungendo:

"I contratti che costituiscono diritti reali di godimento su aree e immobili situati nelle zone di cui al primo periodo stipulati entro due anni dal fatto sono trasmessi, a cura dell'Agenzia delle Entrate, entro trenta giorni dalla registrazione, al prefetto e al procuratore della Repubblica presso il tribunale competente. La disposizione di cui al periodo precedente si applica anche con riguardo ai contratti di affitto e di locazione relativi alle predette aree e immobili";

Lo stesso decreto ha inoltre introdotto, nell'art. 10 il comma 1-bis, prevedendo che:

"La disposizione di cui al primo periodo del comma 1 non si applica al proprietario vittima del delitto, anche tentato, di estorsione, accertato con sentenza definitiva, quando la violenza o la minaccia è consistita nella commissione di uno dei delitti previsti dagli articoli 423-bis e 424 del codice penale e sempre che la vittima abbia riferito della richiesta estorsiva all'autorità giudiziaria o alla polizia giudiziaria".

Con il successivo comma 2 dell'Art. 10 della Legge 353/2000, viene istituito l'obbligo per i Comuni di censire, tramite il Catasto Incendi, i soprassuoli già percorsi dal fuoco nell'ultimo quinquennio, avvalendosi anche dei rilievi effettuati da parte dell'Arma dei Carabinieri - Comando Unità per la Tutela Forestale, Ambientale e Agroalimentare. Il Catasto Incendi deve essere aggiornato ogni anno.

I Comuni devono provvedere a tale obbligo entro novanta giorni dalla data di approvazione del piano regionale di cui al **comma 1 dell'art. 3**, cosiddetto *Piano AIB (Anti Incendi Boschivi)* annualmente aggiornato dalle singole Regioni. Entro i termini stabiliti, provvedono pertanto ad elaborare opportune planimetrie, riferite all'intero territorio di competenza, dove vengono individuati i perimetri delle aree interessate dagli incendi, e formano appositi elenchi nei quali è possibile rilevare gli estremi catastali, l'uso del suolo, la località e la data dell'evento incendio ed i periodi di vincolo di cui al precedente comma 1.

L'elenco dei predetti soprassuoli, insieme alle planimetrie, deve essere pubblicato all'Albo Pretorio comunale per trenta giorni, per eventuali osservazioni. Decorso tale termine i Comuni valutano le osservazioni presentate dai cittadini e approvano gli elenchi e le planimetrie con le perimetrazioni definitive, entro il termine dei 60 giorni successivi.

E' prevista la possibilità per i Comuni di procedere alla revisione degli elenchi con la cancellazione delle prescrizioni relative ai divieti di cui al comma 1 solo dopo che siano trascorsi i periodi rispettivamente indicati, per ciascun divieto, dal medesimo comma 1.

E' utile ricordare come, a seguito dei gravi incendi che hanno colpito l'Italia meridionale, nei primi anni 2000, il Presidente del Consiglio dei Ministri abbia dichiarato (27 Luglio 2007) lo stato di emergenza, cui ha fatto seguito un'ordinanza (O.P.C.M. n. 3606 del 28 agosto 2007) con la quale ha nominato il Capo del Dipartimento della Protezione

Civile, quale Commissario delegato per il superamento del contesto emergenziale nelle Regioni Lazio, Campania, Calabria, Puglia e Sicilia.

Per risolvere il "problema" delle risorse (per realizzare il Catasto Incendi infatti servono risorse, uomini e mezzi di cui gli Enti Locali non sempre dispongono) ha stabilito che per la realizzazione e l'aggiornamento del Catasto Incendi i Comuni possono avvalersi del lavoro di chi questo compito lo svolge abitualmente per motivi istituzionali, vale a dire l'Arma dei Carabinieri - Comando Unità per la Tutela Forestale, Ambientale e Agroalimentare che non solo dispone dei rilievi delle aree ma li mantiene costantemente aggiornati.

Successivamente l'O.P.C.M. N° 3606 del 28 agosto 2007 (misure per fronteggiare l'emergenza incendi in Lazio, Campania, Puglia, Calabria e Sicilia), così come modificata dalla successiva O.P.C.M. N° 3624 del 22 Ottobre 2007, ha disposto:

Art. 1 Comma 2: "Per l'adozione di tutte le iniziative necessarie al superamento dell'emergenza, il Commissario delegato, previa definizione con apposito provvedimento dei territori Provinciali nei quali siano stati riscontrati ingenti danni e situazioni di grave pericolo per la pubblica e privata incolumità in conseguenza dei fenomeni calamitosi di cui alla presente ordinanza si avvale, in qualità di soggetti attuatori, dei Presidenti delle Regioni o dei Prefetti delle Province interessate".

Art. 1 Comma 7: "I soggetti attuatori, entro quindici giorni dalla pubblicazione nella Gazzetta Ufficiale della presente ordinanza, trasmettono al Commissario delegato l'elenco dei Comuni che non hanno censito, ai sensi dell'art. 10, comma 2, della legge n. 353/2000, tramite apposito catasto, i soprassuoli già percorsi dal fuoco e provvedono a diffidarli ad adottare i provvedimenti di competenza entro ulteriori quindici giorni; in caso di inerzia, i soggetti attuatori agiscono in via sostitutiva raccogliendo e completando le informazioni di dettaglio relative agli altri eventi manifestatisi nell'anno in corso e, con riferimento all'ultimo quinquennio, avvalendosi del Corpo forestale dello Stato, anche di quello della Regione Siciliana, e del Corpo Nazionale dei Vigili del fuoco. Il Commissario delegato, sulla base delle metodologie utilizzate e delle informazioni ordinariamente raccolte dal Corpo forestale dello Stato (oggi Arma dei Carabinieri - Comando Unità per la Tutela Forestale, Ambientale e Agroalimentare), anche di quello della regione Siciliana, ed organizzate nell'ambito del sistema informativo della montagna, in raccordo con i sistemi informativi - ove disponibili - delle Regioni, provvede, per il tramite dei soggetti attuatori, sia a rendere disponibili tali informazioni presso i Comuni, sia alla certificazione delle relative informazioni ai fini dell'accatastamento da parte dei Comuni stessi. I Comuni ricompresi all'interno di Parchi nazionali e regionali, o gli Uffici territoriali di Governo, in via sostitutiva, informano l'Ente Parco Nazionale dell'attività di censimento o aggiornamento del catasto di cui al presente comma."

La Regione Calabria all'art. 5 (Catasto degli incendi boschivi) della Legge Regionale 22/12/2017 n° 51 Norme di attuazione della legge 21 novembre 2000, n. 353 (Legge quadro in materia di incendi boschivi), ha definito, per il territorio di competenza, le sue linee guida per la redazione del catasto incendi:

Art. 5

1. La Regione Calabria esercita funzioni di controllo sui Comuni nella redazione del catasto delle aree boscate e dei pascoli percorsi dal fuoco, secondo le modalità previste dall'articolo 10, comma 2, della legge 353/2000, predisponendo chiare indicazioni sui requisiti minimi, nonché sull'approccio metodologico da utilizzare nella redazione degli elaborati per la creazione del catasto medesimo.

2. Il catasto viene realizzato sulla base dei dati elaborati dai Carabinieri per la tutela forestale sui rilevamenti GPS delle aree percorse dal fuoco con sovrapposizioni di aerofotogrammetrie e con la specifica delimitazione del livello di danno subito dalle specie arboree.

3. I Comuni hanno l'obbligo di aggiornare annualmente la cartografia delle aree incendiate e, conseguentemente, gli strumenti urbanistici di competenza.

4. I Comuni hanno altresì l'obbligo di aggiornare con cadenza triennale e comunque all'occorrenza, le perimetrazioni relative al rischio incendi di interfaccia, nonché la relativa fascia di rispetto di cui alla lettera b) del comma 4 dell'articolo 1, inserite nella pianificazione di emergenza comunale secondo le disposizioni riportate nel Manuale operativo per la predisposizione di un piano comunale o intercomunale di protezione civile redatto dal Capo del Dipartimento della protezione civile, Commissario delegato ai sensi dell'OPCM 28 agosto 2007, n. 3606.

3.0 DEFINIZIONI

o Definizione di Bosco

Con l'entrata in vigore del D.Lgs. 18/05/2001, n. 227 (Orientamento e modernizzazione del settore forestale, a norma dell'articolo 7 della Legge 5 marzo 2001, n° 57), vengono stabilite, all'art. 2 (Definizione di bosco e di arboricoltura da legno), le definizioni di "bosco" applicabili anche ai fini della L. 353/2000. In particolare il comma 2 recita: "Entro

dodici mesi dalla data di entrata in vigore del presente Decreto Legislativo le Regioni stabiliscono per il territorio di loro competenza la definizione di bosco (vedi riquadro) ... (omissis)";

La Regione Calabria, all'art. 1 (Finalità, definizioni e azioni) comma 4, lettera a) della Legge Regionale 22/12/2017 n° 51 Norme di attuazione della legge 21 novembre 2000, n. 353 (Legge quadro in materia di incendi boschivi), ha così stabilito per il territorio di competenza la sua definizione di bosco:

Art. 1

omissis

4. Ai fini della presente legge si intende per:

a) bosco: i terreni coperti da vegetazione forestale arborea associata o meno a quella arbustiva di origine naturale o artificiale, in qualsiasi stadio di sviluppo, con estensione non inferiore a 2.000 metri quadrati e larghezza media non inferiore a 20 metri e copertura non inferiore al 20 per cento, con misurazione effettuata dalla base esterna dei "fusti. Sono" assimilati al bosco: i fondi gravati dall'obbligo di rimboschimento per le finalità di difesa idrogeologica del territorio, qualità dell'aria, salvaguardia del patrimonio idrico, conservazione della biodiversità, protezione del paesaggio e dell'ambiente in generale; le aree forestali temporaneamente prive di copertura arborea e arbustiva a causa di utilizzazioni forestali, avversità biotiche o abiotiche, eventi accidentali, incendi;

omissis

* le seguenti parole: "fusti. Sono" non risultano nel testo ufficiale della Legge e vengono riprese dalla proposta in archivio normativa del portale della Regione Calabria. 4. Sono assimilati a bosco:

o Definizione di Pascolo

Il pascolo non è una tipologia di vegetazione, ma una categoria d'uso del terreno, ciò nonostante il termine è comunemente usato come sinonimo di prateria o steppa. Pertanto il "pascolo" in via generale è da ritenersi qualsiasi terreno che produce foraggio utilizzabile direttamente sul posto dal bestiame (pascoli nudi, pascoli cespugliati, pascoli alberati, incolti, ecc.), in contrapposizione con i terreni coltivati per prodotti agricoli. Data la finalità della Legge 353, che tende a scoraggiare l'uso del fuoco come fattore culturale per la ripulitura, rinnovazione e reperimento di nuove aree, anche con sottrazione al bosco e alla macchia, per destinarle al pascolo, è da ritenersi che nella previsione non rientrino i prati-pascolo. Questi, infatti, vengono utilizzati alternativamente, o per periodi successivi, attraverso il pascolamento e la falciatura della vegetazione erbosa, che può essere di origine sia naturale che artificiale, di modo che non risulta funzionale allo stesso modello culturale il ricorso all'uso del fuoco. Rientrano, invece tra i pascoli, i terreni agrari abbandonati sfruttati dal pascolamento.

o Definizione di Soprassuoli "percorsi dal fuoco"

Ad azionare i relativi divieti nelle zone boscate e nei pascoli, occorre che i relativi soprassuoli risultino "percorsi" dal fuoco. A tal fine è influente che il fuoco abbia assunto i caratteri dell'incendio vero e proprio: è sufficiente si sia verificato un incendio secondo la definizione data dall'art. 2, L. 353/2000, "Per incendio boschivo si intende un fuoco con suscettività d'espandersi su aree boscate, cespugliate o arborate, comprese eventuali strutture e infrastrutture antropizzate poste all'interno delle predette aree, oppure su terreni coltivati o incolti e pascoli limitrofi a dette aree". Non rileva il grado più o meno elevato di intensità del danno (danneggiamento, alterazione o distruzione) o, per quanto ai boschi, si sia trattato di fuochi radenti, di chioma o di massa. Si prescinde dalla dolosità, corposità o accidentalità dell'evento. La stessa mancanza di responsabilità da parte del proprietario, non influisce sul regime delle inibitorie collegate al passaggio del fuoco, in quanto funzione della normativa in commento è la tutela del bosco (parere n° 339/83 emesso dalla Sezione II del Consiglio di Stato, sull'applicazione dell'identico principio contenuto nell'art. 9 dell'abrogata L. 47/75). Non producono effetti sullo stesso concetto di "bosco e pascoli percorsi dal fuoco", la proprietà pubblica o privata dei beni, o l'esistenza sui fondi di regimi vincolistici, o il fatto di essere gravati di uso civico. Nel novero dei soprassuoli "percorsi dal fuoco" non sono evidentemente inclusi i cespugliati e i pascoli interessati da abbruciamenti autorizzati dall'Amministrazione.

In ordine alla definizione del "bordo" dell'incendio ed a maggiore garanzia della inequivocabilità della eventuale assegnazione delle aree perimetrale alle differenti classi di vincolabilità penale e amministrativa, è stato disposto che il rilievo dell'area incendiata venga effettuato dall'Arma dei Carabinieri - Comando Unità per la Tutela Forestale, Ambientale e Agroalimentare, sia strumentalmente che non strumentalmente, avendo quale riferimento il limite più interno del bordo dell'incendio e facendo sempre una ricognizione per difetto in caso di situazioni di possibile controversia.

Il procedimento consta di un processo coordinato di individuazione, registrazione e localizzazione delle aree boscate e non boscate percorse e danneggiate dal fuoco, secondo una metodologia imposta a livello nazionale dal coordinamento centrale, ovvero con la rilevazione a terra delle aree percorse da incendio, a supporto delle attività di

Polizia giudiziaria condotte dall'Arma dei Carabinieri - Comando Unità per la Tutela Forestale, Ambientale e Agroalimentare.

A seguito dell'approvazione della Legge 353/2000 questo strumento è stato applicato al settore degli incendi boschivi per individuare con esattezza le aree percorse dal fuoco ed ogni elemento utile connesso allo specifico reato. L'Arma dei Carabinieri - Comando Unità per la Tutela Forestale, Ambientale e Agroalimentare, per l'attività di georeferenziazione utilizza sia strumenti GPS a diversa precisione che le tecniche topografiche tradizionali. I dati acquisiti vengono elaborati mediante uno specifico programma di gestione delle informazioni geografiche, disponibile presso il **SISTEMA INFORMATIVO DELLA MONTAGNA - S.I.M.**

La superficie percorsa dal fuoco viene delimitata da un perimetro rappresentato graficamente da una polilinea il più possibile corrispondente al bordo dell'incendio.

I metodi di rilevamento usati dall'Arma dei Carabinieri - Comando Unità per la Tutela Forestale, Ambientale e Agroalimentare sono i seguenti:

- *Rilevazione totale strumentale (distinta in GPS speditivi, GPS di precisione, collimatore collegato a SW di georiferimento, collimatore su piattaforma aerea georiferita);*
- *Rilevazione strumentale e fotointerpretazione combinati con successivo riporto a video;*
- *Rilevazione totale da fotointerpretazione.*

Al termine di queste operazioni, il rilievo del perimetro dell'area percorsa dal fuoco diventa un oggetto grafico archiviato in una piattaforma online (S.I.M.), che costituisce la base indispensabile per la elaborazione e la redazione di atti successivi e di differente natura giuridica e procedurale.

Il dato informatico viene messo a disposizione dei Comuni per tramite del S.I.M. permettendo di scaricare in formato shapefiles (nel sistema di riferimento cartografico nazionale Gauss-Boaga) tutte le geometrie delle aree percorse dal fuoco ed i dati statistici (schede in formato pdf) ad esse relazionate con l'individuazione dei siti, data degli eventi, metodologia e strumenti di rilevamento, Uso del suolo e dettaglio delle superfici (parziali o totali).

4.0 SANZIONI PREVISTE DALLA LEGGE QUADRO 353/2000

La Legge quadro sugli incendi boschivi prevede una serie di sanzioni per i casi di violazione ai divieti ed alle prescrizioni indicate nella stessa Normativa; in sintesi, le sanzioni previste sono le seguenti:

- **Articolo 10, comma 3, prima parte**

La trasgressione al divieto di pascolo su soprassuoli delle zone boscate percorsi dal fuoco è punita con la sanzione amministrativa, per ogni capo, non inferiore a 30,00 euro e non superiore a 61,00 euro.

- **Articolo 10, comma 3, seconda parte**

La trasgressione al divieto di caccia su soprassuoli delle zone boscate percorsi dal fuoco è punita con la sanzione amministrativa non inferiore a 206,00 euro e non superiore a 413,00 euro.

- **Articolo 10, comma 4**

La trasgressione al divieto di realizzazione di edifici nonché di strutture e infrastrutture finalizzate ad insediamenti civili ed attività produttive su soprassuoli percorsi dal fuoco è punita con la sanzione penale prevista dall'articolo 20, comma 1, lettera c), della Legge n. 47/1985 (arresto fino a due anni e ammenda da un minimo di 15.493,00 euro ad un massimo di 51.645,00 euro). Il giudice, nella sentenza di condanna, dispone la demolizione dell'opera ed il ripristino dello stato dei luoghi a spese del responsabile.

o **Articolo 10, comma 6**

La trasgressione ai divieti fissati dai piani annuali predisposti dalle regioni che individuano, nelle aree e nei periodi a rischio di incendio boschivo, tutte le azioni vietate che possono, anche solo potenzialmente determinare l'innescò di incendio è punita con la sanzione amministrativa non inferiore non inferiore a 1.032,00 euro e non superiore a 10.329,00 euro.

Tali sanzioni sono raddoppiate nel caso in cui l'autore dell'illecito appartenga al Corpo nazionale dei Vigili del fuoco, all'Arma dei Carabinieri - Comando Unità per la Tutela Forestale, Ambientale e Agroalimentare, ad una organizzazione di volontariato impegnata nelle attività di anti incendi boschivi, alle Forze armate, alle altre Forze di polizia dello Stato, al Servizio forestale regionale ed al Servizio regionale di protezione civile. Nel caso in cui il trasgressore sia un esercente di attività turistiche, oltre alla suindicata sanzione pecuniaria, è disposta anche la revoca della licenza, dell'autorizzazione o del provvedimento amministrativo che consente l'esercizio dell'attività.

5.0 METODOLOGIA DI LAVORO

La norma generale (L. 353/2000) e quella attuativa della Regione Calabria (I.R. 51/2017), seppur previsto, non forniscono chiare indicazioni sui requisiti minimi del Catasto Incendi e pertanto l'approccio metodologico da utilizzare per la creazione dello stesso è stato lasciato a carico del redattore auspicando l'applicazione puntuale ed approfondita di analisi di carattere tecnico peculiari all'argomentazione trattata.

In questo quadro, il Comune, nel 2020 ha attivato il Geoportale Comunale, piattaforma Web Based, nella quale sono confluiti tutta una serie di flussi informativi per la realizzazione di un geodatabase relazionale. In particolare, anche ai fini della redazione del catasto incendi, nel sistema, vengono acquisite ed elaborate sia le banche dati catastali (censuarie e geometriche) scaricate dal portale SISTER di Agenzia Entrate Territorio, che le banche dati provenienti dal portale SIM, complete dei perimetri delle aree percorse dal fuoco, con l'indicazione per ogni singolo evento della data, della destinazione d'uso del suolo (boschiva, non boschiva e pascolativa), e della relativa località. Per quanto attiene le banche dati fornite dal SIM, da una analisi preliminare, si sono evidenziate alcune criticità, risolte in fase di acquisizione nel sistema per come di seguito dettagliato:

La cartografia catastale, utilizzata dall'Arma dei Carabinieri - Comando Unità per la Tutela Forestale, Ambientale e Agroalimentare, nelle zone non interessate da controlli agricoli Comunitari può risultare non aggiornata all'attualità oppure non essere digitalizzata (in formato raster con la presenza dei soli centroidi della particella) pertanto l'elenco delle particelle disponibile nel SIM, deve essere considerato indicativo e non esaustivo; la soluzione risulta implicita nella piattaforma Geoportale Comunale, posto che

nella stessa la cartografia catastale utilizzata è quella fornita dal portale SISTER di Agenzia Entrate Territorio e tenuta periodicamente aggiornata.

Le forniture del SIM composte da shapefiles georiferiti (perimetri delle aree percorse dal fuoco) e corrispondenti schede analitiche (elenchi delle particelle catastali percorse dal fuoco), non sempre risultano coerenti. Si è riscontrato che in alcuni shapefiles mancano, limitatamente ad alcune aree, le informazioni relative all'uso del suolo con presenza di codifica NC, ND o NA mentre nelle corrispondenti schede analitiche, le stesse aree vengono invece codificate con presenza di superficie, codificate ma con superfici pari a zero, non codificate (solo data e località evento). Ove siano emerse, su qualche limitata area, differenza e/o incoerenze, le stesse sono state risolte con verifiche, mediante osservazioni in loco, fotointerpretazione di immagini satellitari, immagini al suolo consultabili tramite il software Google Earth e l'applicazione Google StreetView, nonché la cartografia "progetto open data" resa disponibile dalla Regione Calabria.

Il sistema permette analisi geospaziali, derivate dall'incrocio di più banche dati relazionate a più supporti cartografici. L'acquisizione dei livelli cartografici avviene nel sistema di riferimento nativo e la trasformazione nei diversi sistemi utilizza grigliati di datum-shift ad altissima precisione forniti dall'IGM. Tale soluzione, in particolare, ha consentito di integrare, con rilevante precisione, la mosaicatura della cartografia catastale (tenuta aggiornata con cadenza bimestrale) migliorandone la sovrapposibilità con le altre basi o con i livelli tematici che richiedono una lettura del regime proprietario; nella fattispecie il livello di riferimento è quello degli "Incendi" che viene acquisito nel Geoportale nel suo sistema di riferimento nativo Gauss-Boaga (shapefiles scaricati dal S.I.M.).

Dalla data di attivazione del Geoportale Comunale ad oggi è stata raccolta una grande quantità di informazioni in ambito territoriale e la stessa piattaforma permette di gestire e aggiornare in modo ordinato e cronologico la totalità delle banche dati trattate con la possibilità di raffinare la qualità dei dati attraverso operazioni di correlazione al territorio e di costruire livelli tematici orientati all'analisi e alla pianificazione.

Infatti il sistema consente di ottenere la destinazione urbanistica di ogni singola particella ricadente nel Territorio Comunale e, ove ricorra, segnalare la superficie della stessa, anche parziale, come area vincolata percorsa dal fuoco con il dettaglio dell'Uso (boschivo o pascolativo), la data dell'evento o più eventi e la Località così come codificata dall'Arma dei Carabinieri - Comando Unità per la Tutela Forestale, Ambientale e Agroalimentare.

Sulla base di questo modello si è configurata la possibilità di generare nello stesso Geoportale Comunale, il catasto delle aree percorse dal fuoco in linea con quanto disposto dal Piano Regionale di previsione, prevenzione e lotta attiva contro gli incendi boschivi (piano AIB).

In effetti, negli anni, è stato possibile incamerare tutti gli eventi "incendi" relativi alle aree percorse dal fuoco che hanno interessato il territorio comunale sin dal 1/1/2004 e fino al 14/03/2020 ed elaborarli su più livelli informativi.

Il primo livello "Incendi" definisce, a prescindere dall'Uso, tutte le aree percorse dal fuoco (Boschive, Non Boschive e Pascolative), il secondo livello "Vincolo Incendi" è

dedicato alle sole aree vincolate ai sensi della L. 353/2000 (uso boschivo e pascolativo), il terzo ed ultimo livello "Catasto Incendi" è ottenuto dall'analisi geospaziale tra il livello Vincolo Incendi e la Cartografia Catastale.

La fase successiva ha previsto la formazione dei reports propedeutici alla formazione degli elenchi relativi all'aggiornamento del catasto incendi in particolare:

Elenco Incendi costituito da tutti gli eventi incendio verificatesi nel periodo considerato con il dettaglio, per ogni singolo evento: dell'anno, della data, della Località, dell'Uso del suolo, delle relative superfici parziali (Boschivo/Pascolativo/Non Boschivo) e totali percorse dal fuoco nonché dello scadenziario relativo ad ogni singolo vincolo da apporre come previsto dalla Normativa (5, 10 e 15 anni dalla data nella quale si è verificato il singolo evento).

Elenco delle Particelle Assoggettate a Vincolo che prevede, per ogni singola particella catastale (anche nell'ipotesi che la stessa sia stata interessata da più incendi e nel corso di più anni), il dettaglio dei dati censuari (sez., foglio, mappale e superficie censuaria) la data e la località dell'evento, l'uso del suolo (solo boschivo o pascolativo) i dati metrici/statistici (superfici parziali e totali delle aree incendiate espresse sia in percentuale che in mq.) nonché lo scadenziario relativo ad ogni singolo vincolo da apporre come previsto dalla Normativa (5, 10 e 15 anni dalla data nella quale si è verificato il singolo evento).

In ultimo, dal Geoportale Comunale sono state esportate le tavole grafiche di corredo:

Inquadramento generale elaborate su base CTR in scala 1:10.000, nelle quali sono cartografati i perimetri delle aree percorse dal fuoco distinte per uso del suolo, boschivo, pascolativo e non boschivo.

Inquadramento catastale elaborate sulla cartografia catastale in scala 1:2000 o 1:4000, nelle quali sono cartografate le sole aree percorse dal fuoco ad uso boschivo o pascolativo, con evidenza dei numeri delle particelle oggetto di vincolo per come prescritto dalla normativa vigente.

Gli elaborati ottenuti, in conformità con la normativa vigente, una volta approvati definitivamente, definiscono nelle aree individuate (elenchi e perimetrazioni nelle tavole grafiche) divieti e prescrizioni riguardo alle possibilità di intervento relativamente all'attività venatoria, al pascolo, alle trasformazioni urbanistiche e alla realizzazione di infrastrutture.

Ai fini pubblicitici il Comune integra le informazioni del Catasto Incendi nella propria banca dati e le rende disponibili ai tecnici e ai cittadini mediante specifici strumenti di consultazione nel Geoportale Comunale, dedicati alla conoscenza del territorio.

Come previsto dalla Legge, il Catasto Incendi deve essere aggiornato ogni anno e in tale occasione si deve procedere ad eliminare dagli elenchi le aree per le quali sono decaduti i vincoli precedentemente imposti ed a integrare quelle percorse da eventuali nuovi incendi.

Il presente fascicolo e anche finalizzato ad aggiornare gli elenchi e la cartografia ad esso allegati, nel caso in cui a seguito di eventuale presentazione ed approvazione di atti di aggiornamento catastale (tipi di frazionamento e mappale) intercorsi nel periodo, le singole particelle in esso contenute abbiano potuto subire variazioni (soppresse, costituite, accorpate, ..) dei dati censuari e geometrici.

6.0 PROCEDURA PER L'APPROVAZIONE

Ai sensi dell'articolo 10 comma 2 della Legge 353/2000 ad una prima adozione degli elaborati del Catasto Incendi seguirà una pubblicazione all'albo pretorio per un periodo di 30 giorni consecutivi, periodo all'interno del quale chiunque può proporre osservazioni. Nel periodo di pubblicazione è attivo il servizio di consultazione delle aree percorse dal fuoco sul Geoportale Comunale, dal sito Internet del Comune in libera visione per gli utenti. Nei successivi 60 giorni, valutate le eventuali osservazioni, si provvederà alla approvazione definitiva degli elenchi e delle perimetrazioni.

Gli elaborati ottenuti con le procedure sopra descritte, una volta approvati definitivamente definiscono, nelle aree individuate, divieti e prescrizioni ai sensi dell'articolo 10 comma 1.

7.0 CONSULTAZIONE BANCA DATI

Oltre alla documentazione allegata al presente documento, per accedere al dettaglio cartografico ed analitico del singolo evento/incendio, si rimanda alla piattaforma GIS consultabile presso questo Ufficio OPPURE CONSULTABILE DAL SITO INTERNET, ACCESSO LIBERO, <https://sangiovanniinfiore.geo-portale.it/>, con possibilità di estrazione di specifica cartografia.

San Giovanni in Fiore, Li 11/07/2020

IL TECNICO REDATTORE
(Geometra Giuseppe Secreti)



VISTO: IL RESPONSABILE DEI SERVIZI TECNICI
(Ing. Filippo Walter SIDOTI)

Si allegano:

1. Tav. Inquadramento generale 1:10.000
2. Tav. Inquadramento catastale 1:4.000
3. Elenco Incendi periodo 1/1/2004 - 14/03/2020
4. Elenco delle particelle assoggettate a vincolo

Comune di San Giovanni in Fiore

<https://sangiovanniinfiore.geo-portale.it/>



Aggiornamento catasto incendi 2020

LEGGE n. 353 del 21 NOVEMBRE 2000 e ss.mm.ii.

"Legge Quadro in Materia di Incendi Boschivi"

LEGGE REGIONALE n. 51 del 22 DICEMBRE 2017 e ss.mm.ii.

"Norme di Attuazione della L. n. 353 del 21/11/2000 (Legge Quadro in Materia di Incendi Boschivi)"



Sistema Informativo della Montagna



Ministero delle politiche agricole
alimentari e forestali



Tav. 2. Inquadrimento catastale 1:4.000

RESPONSABILE DEI SERVIZI TECNICI

(Ing. Filippo Walter SIDOTI)



REDATTORE

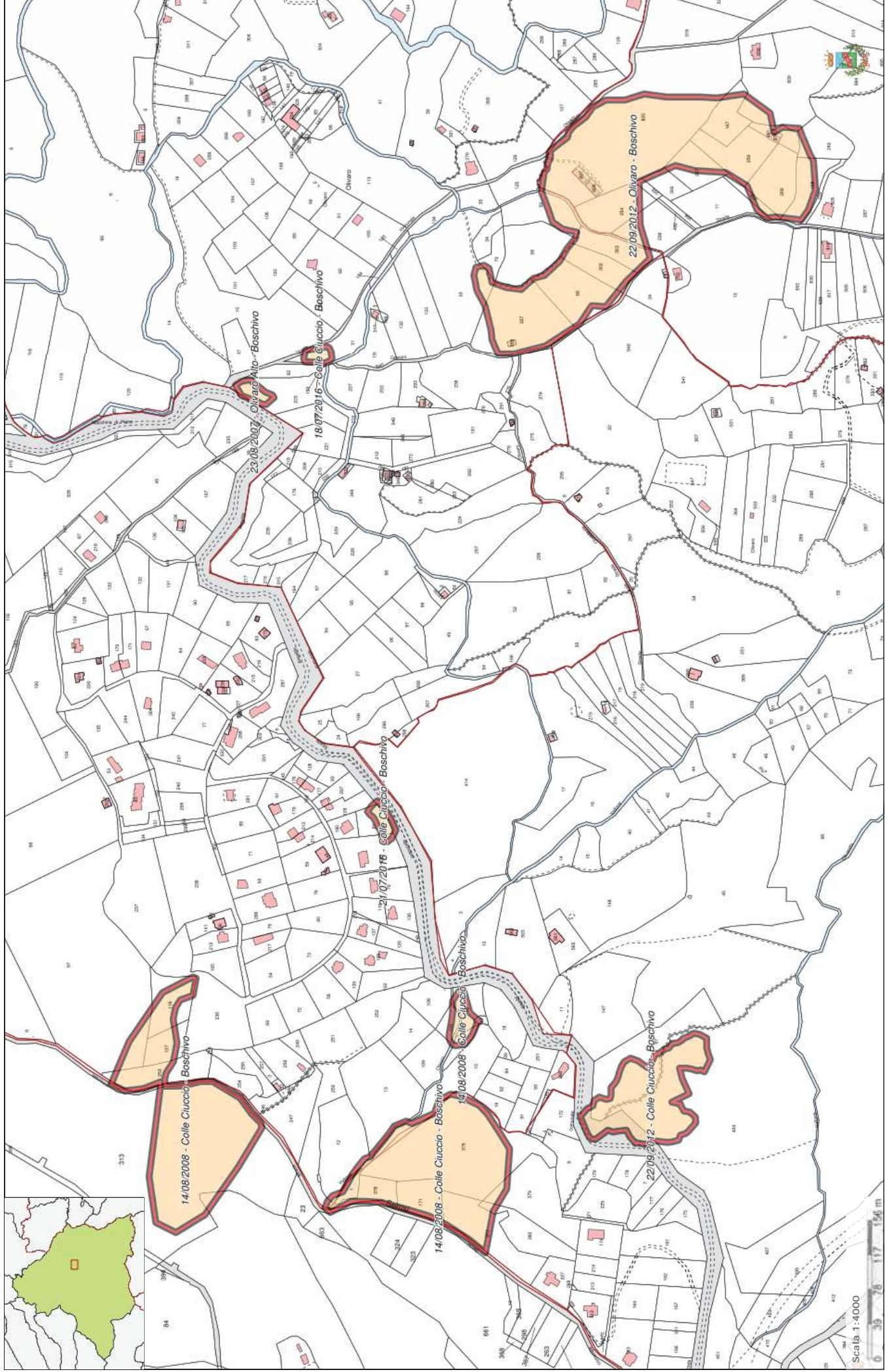
Geom. Giuseppe Secreti

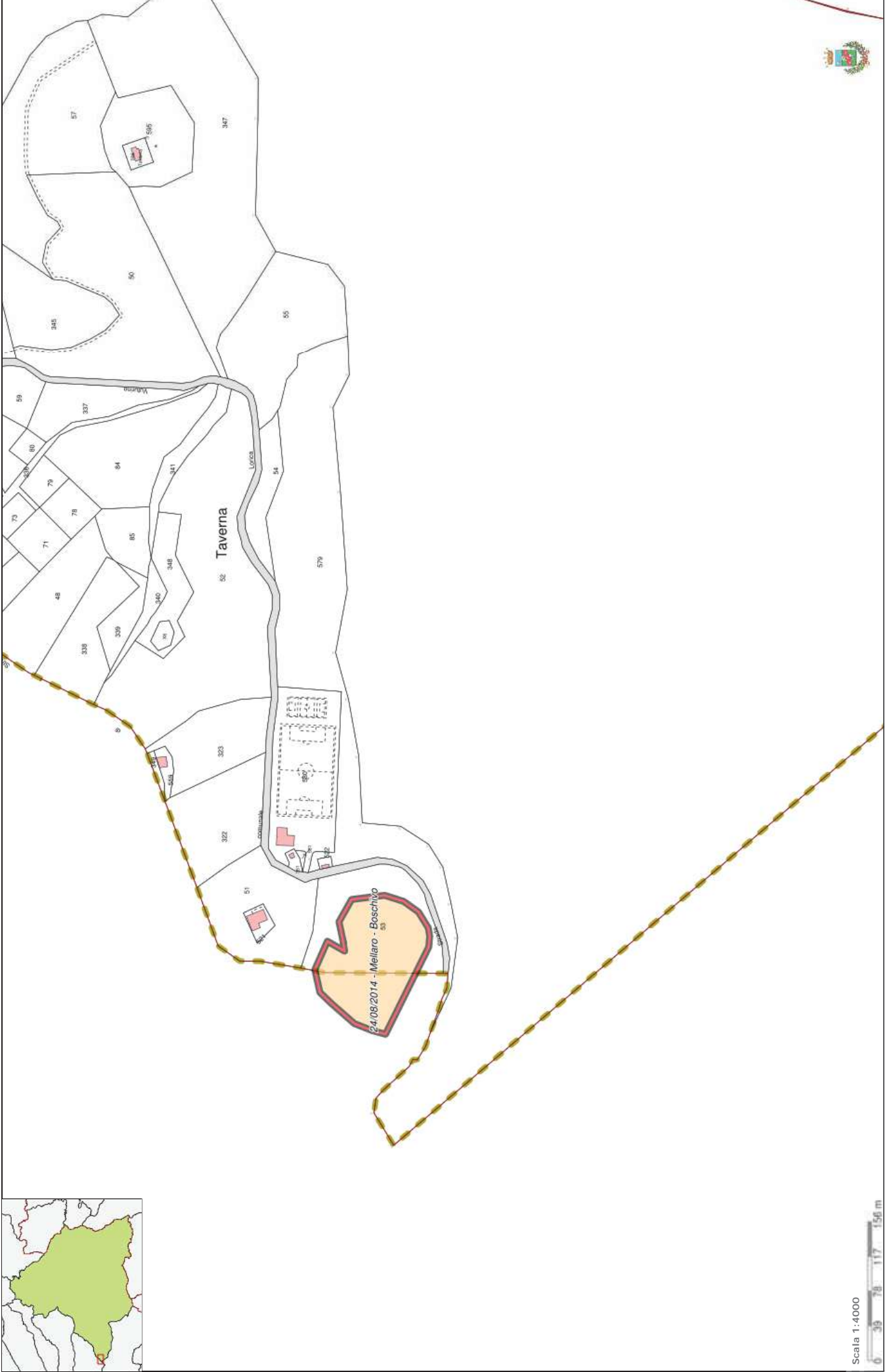
SAN GIOVANNI IN FIORE, LI

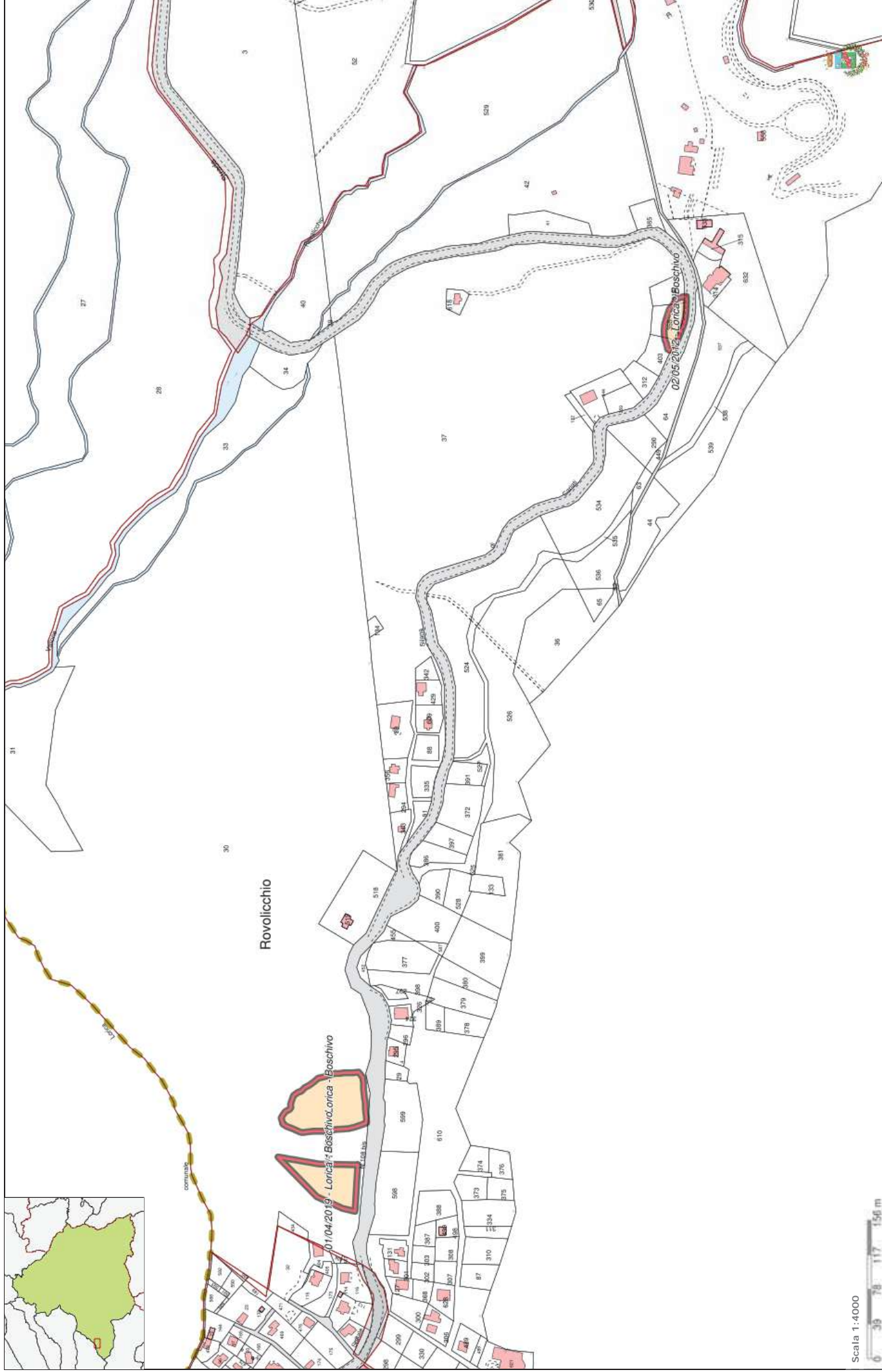
22 LUG. 2020



SERVIZIO 7 - Pianificazione Territoriale Urbanistica, Catasto e Patrimonio
<http://www.sit.sangiovanniinfiore.cs.it/> - mail: pinosecretisgfiore@gmail.com







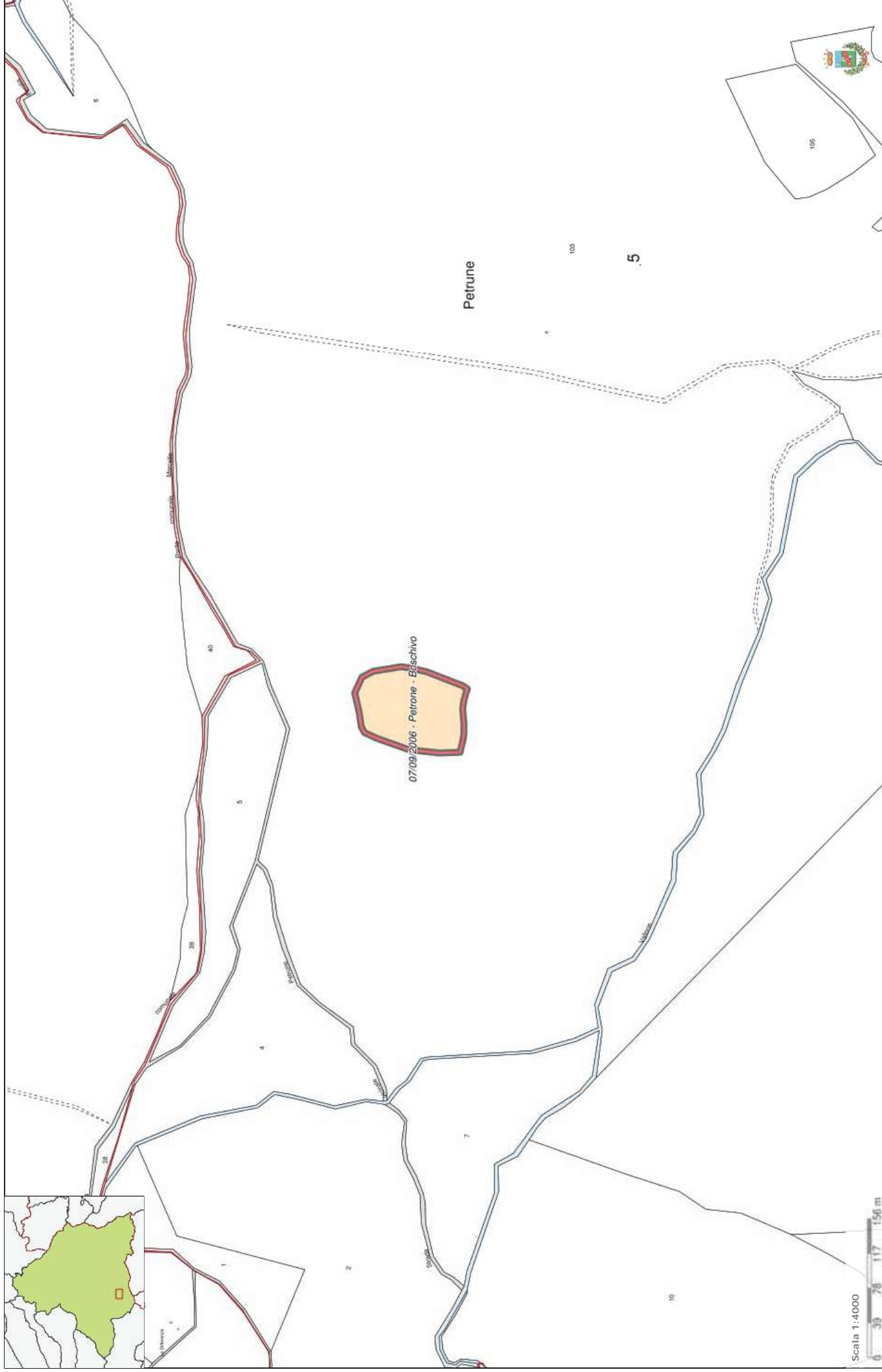
Scala 1:4000

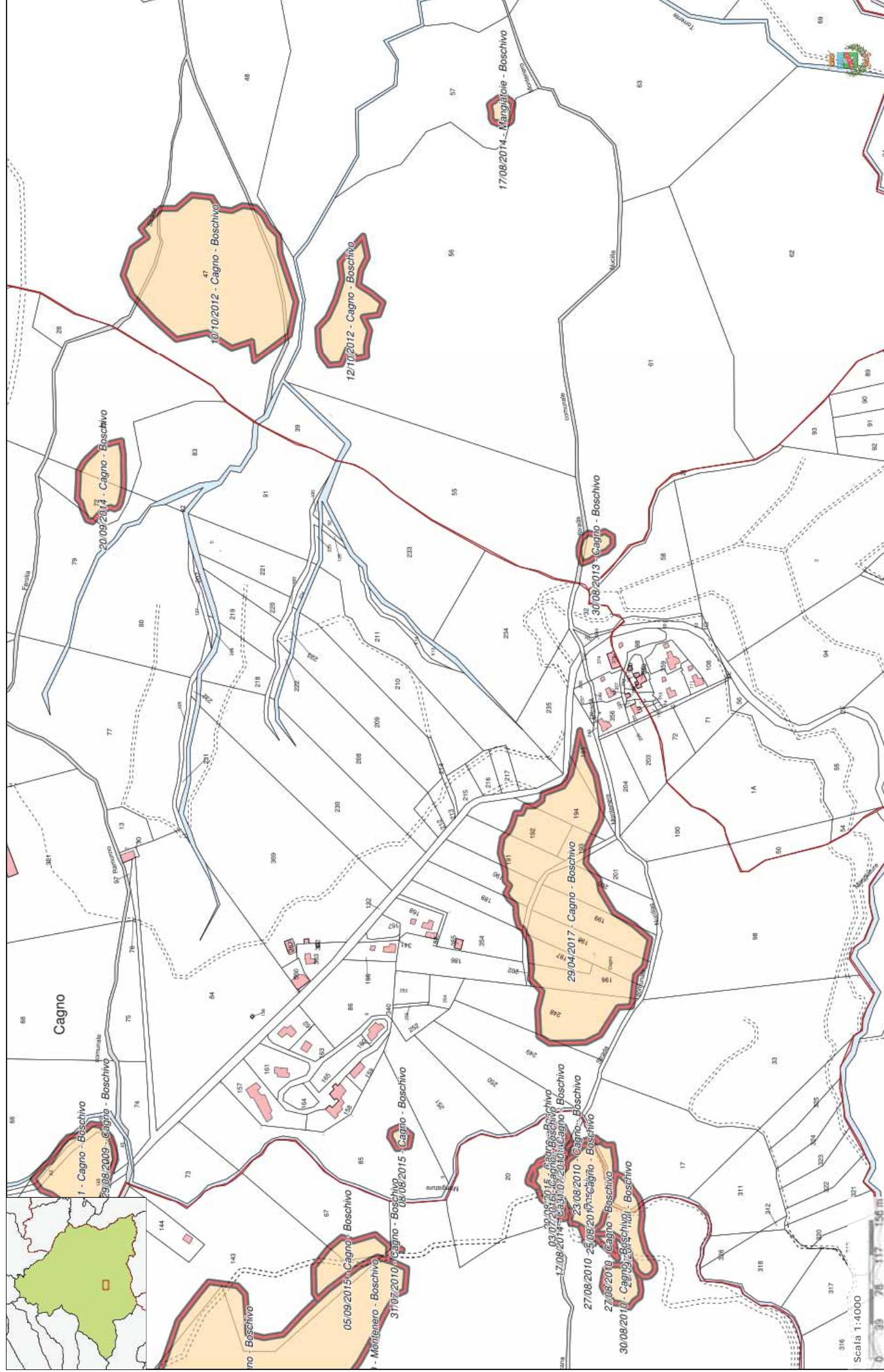


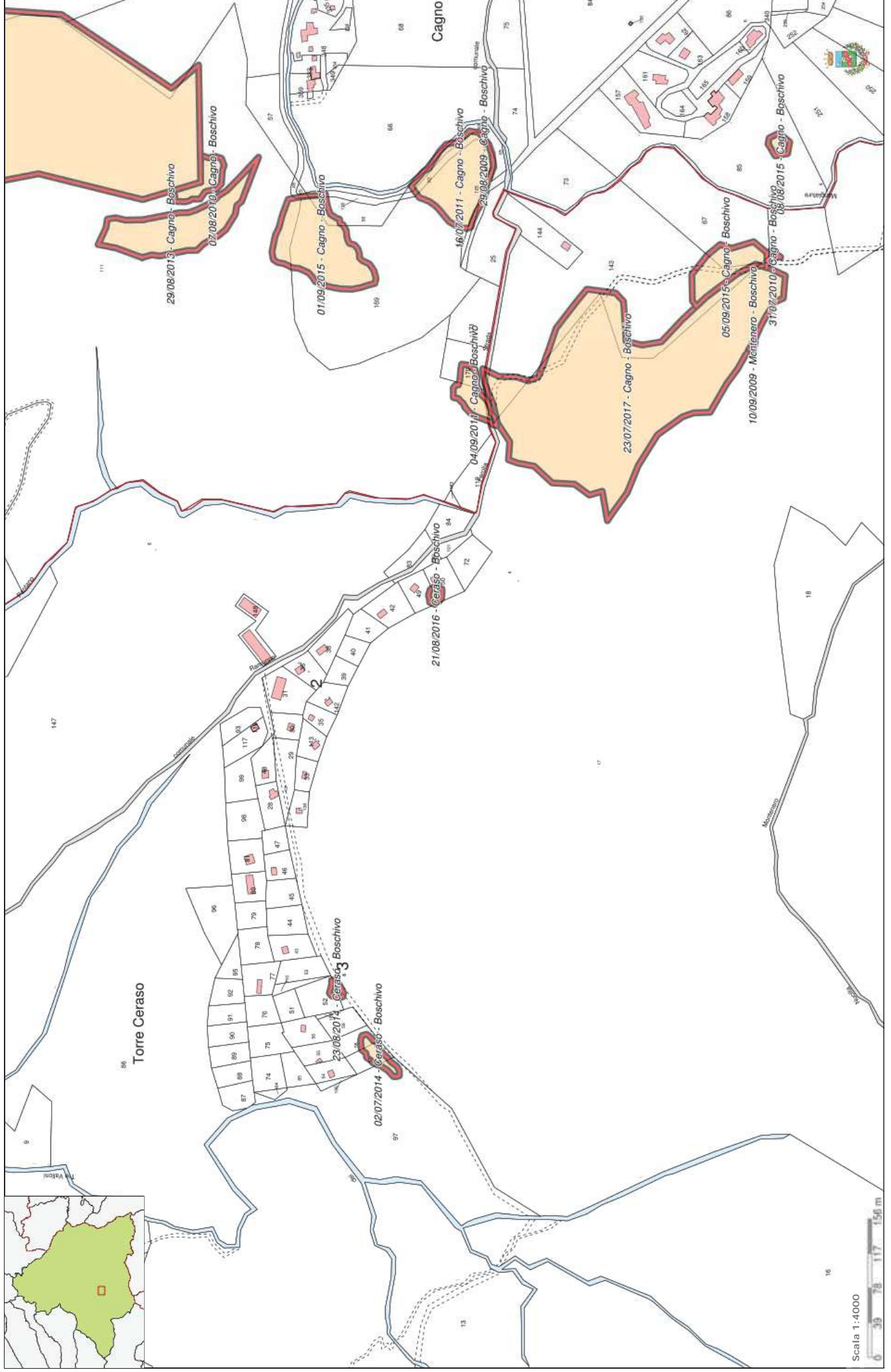


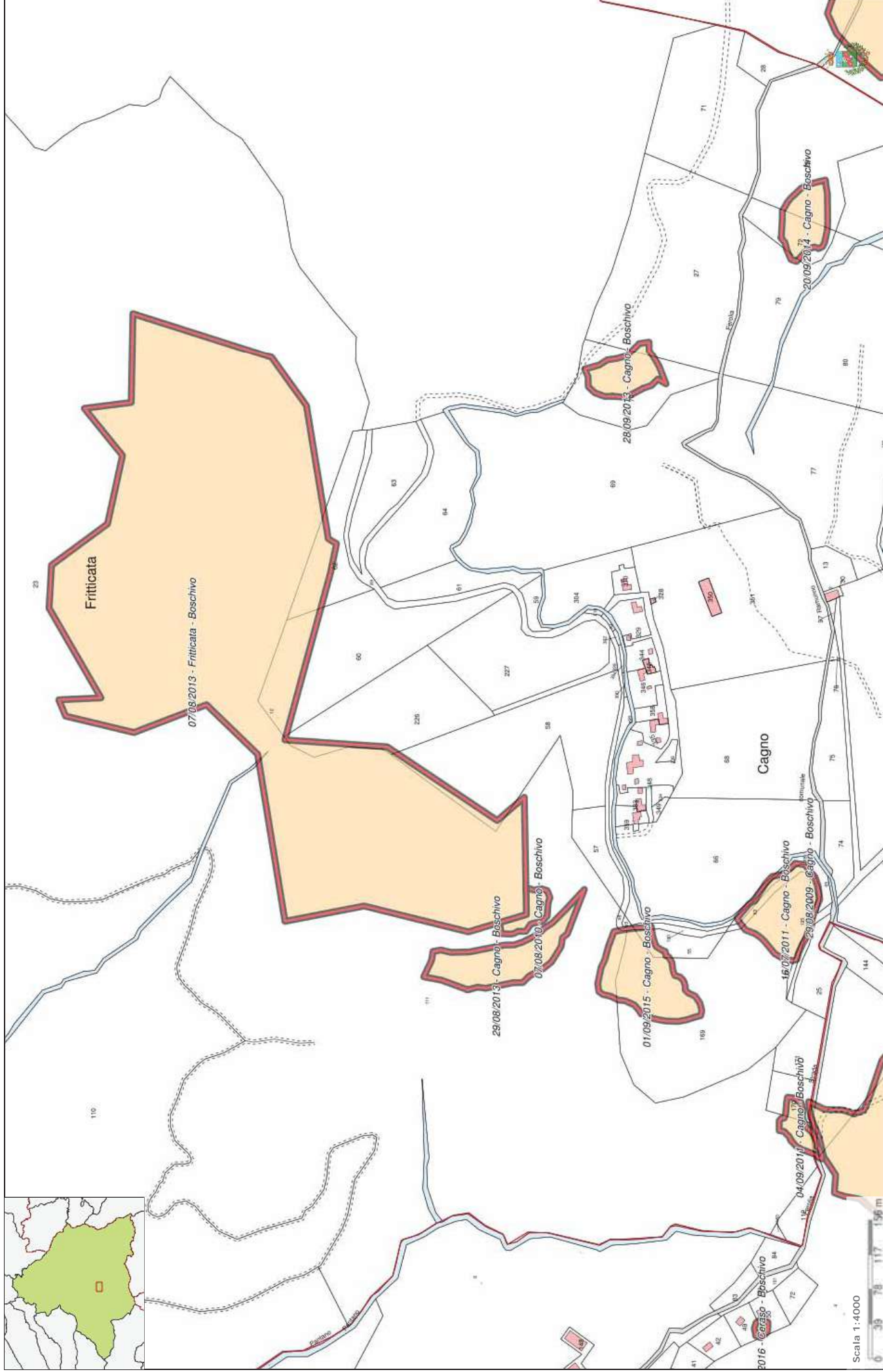
Scala 1:4000

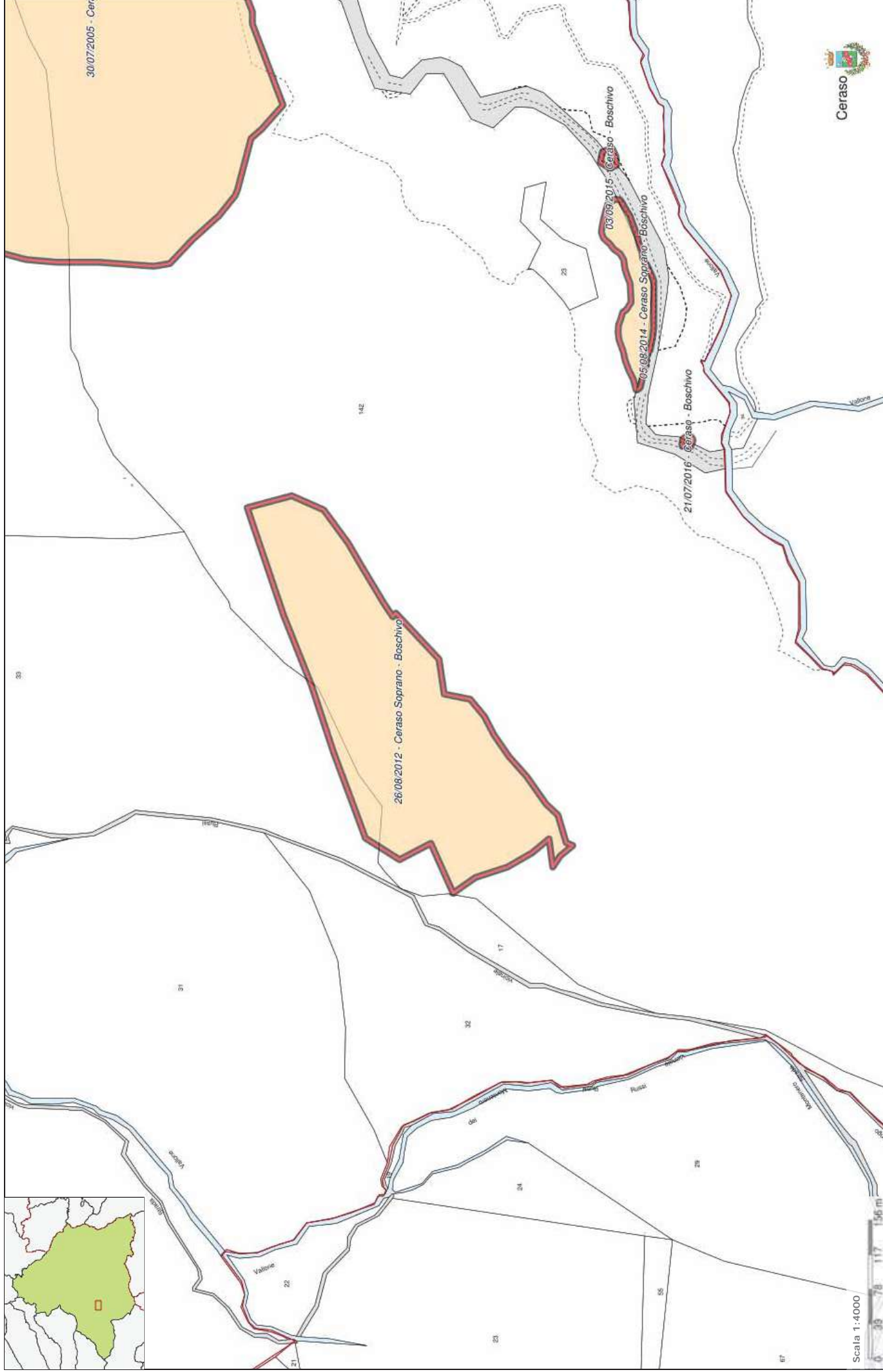


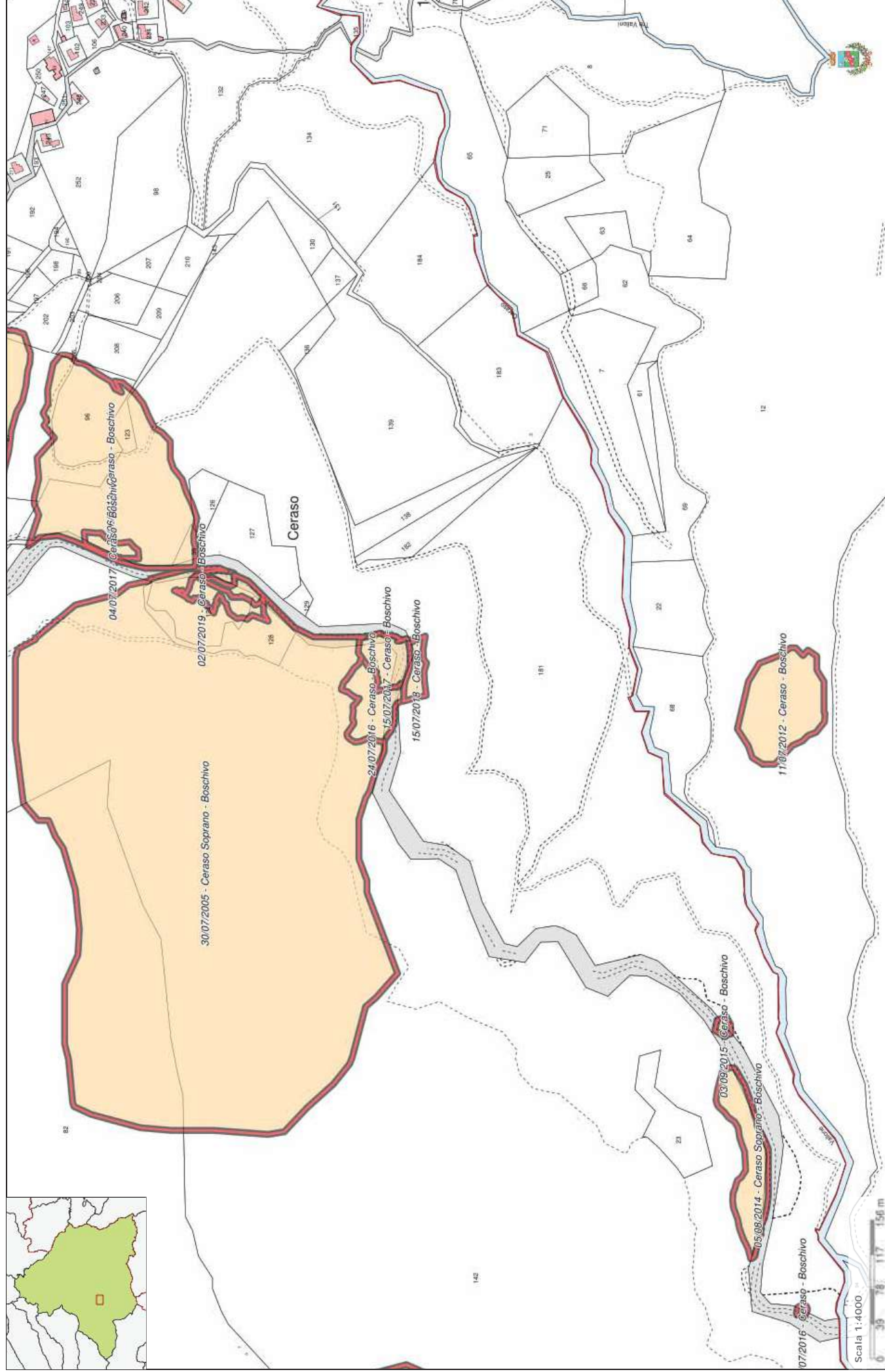


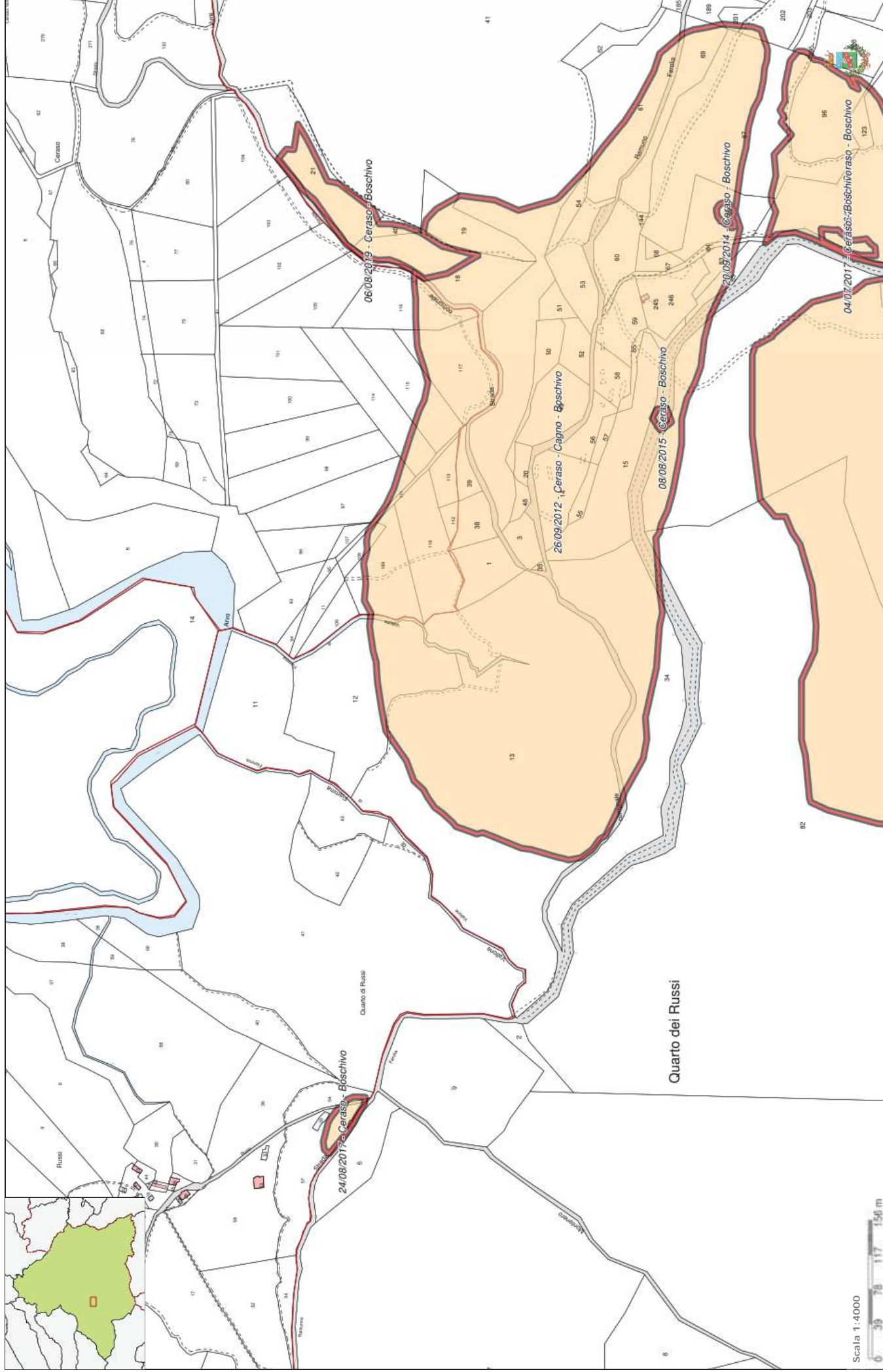






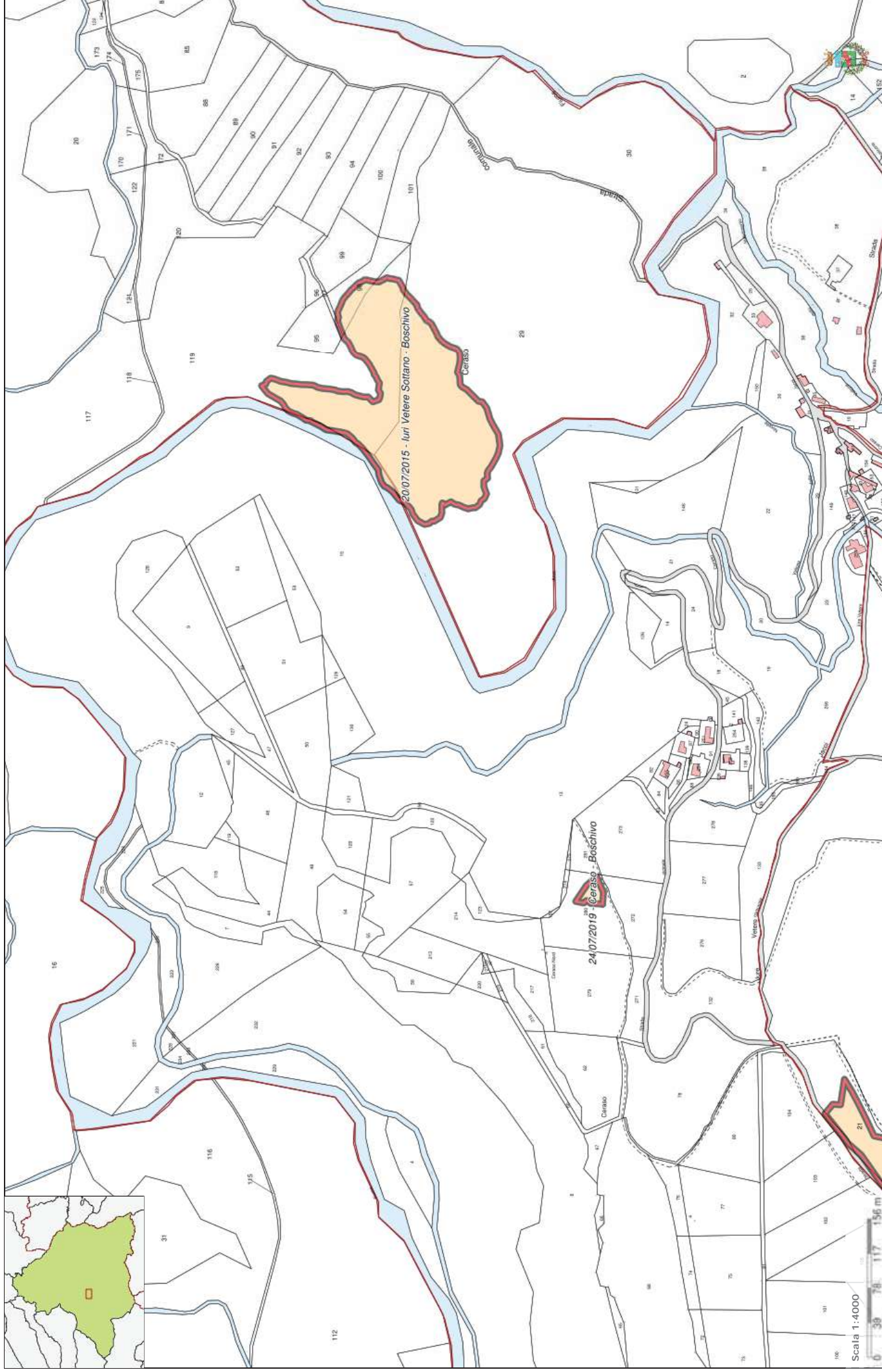


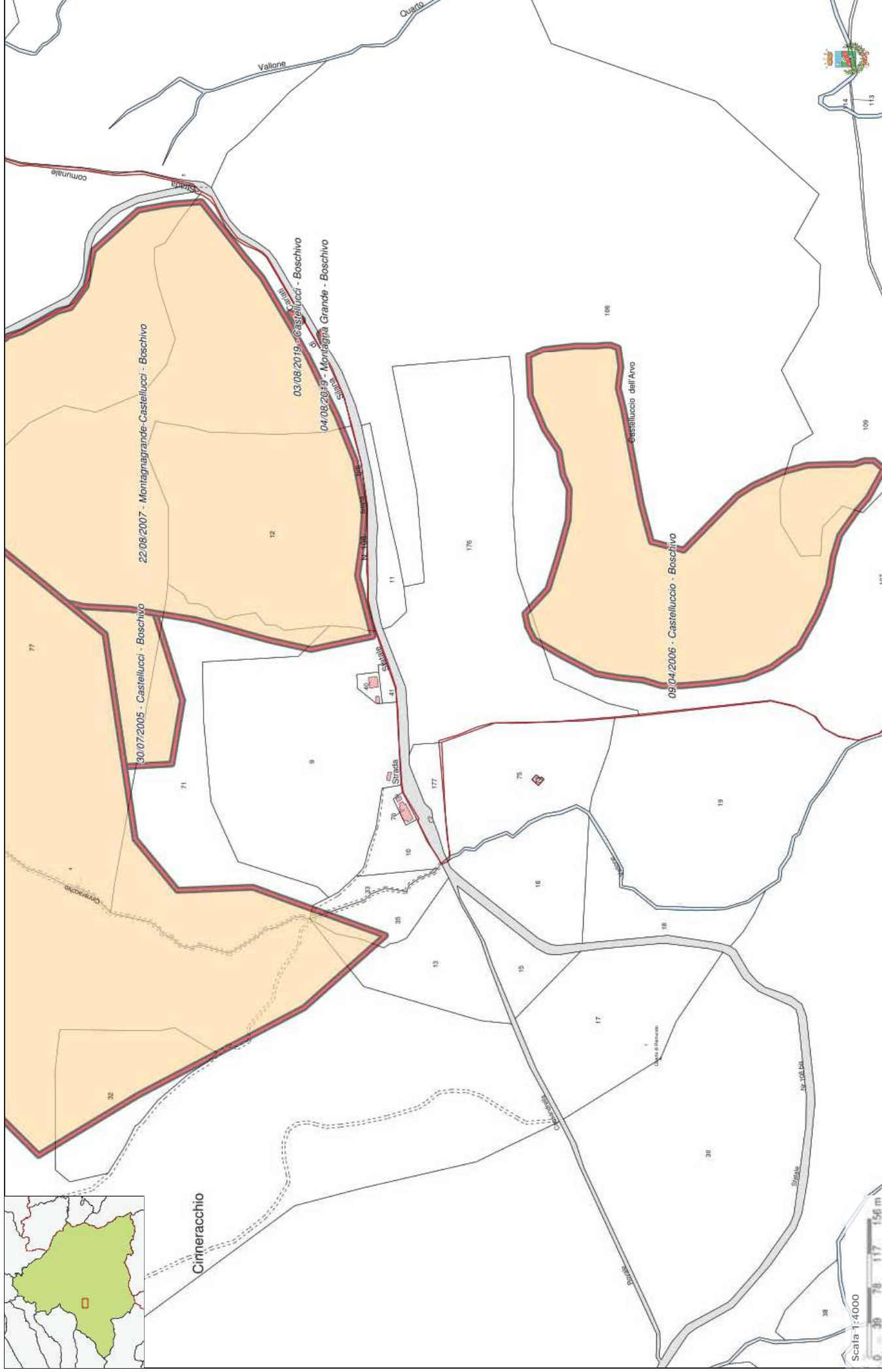




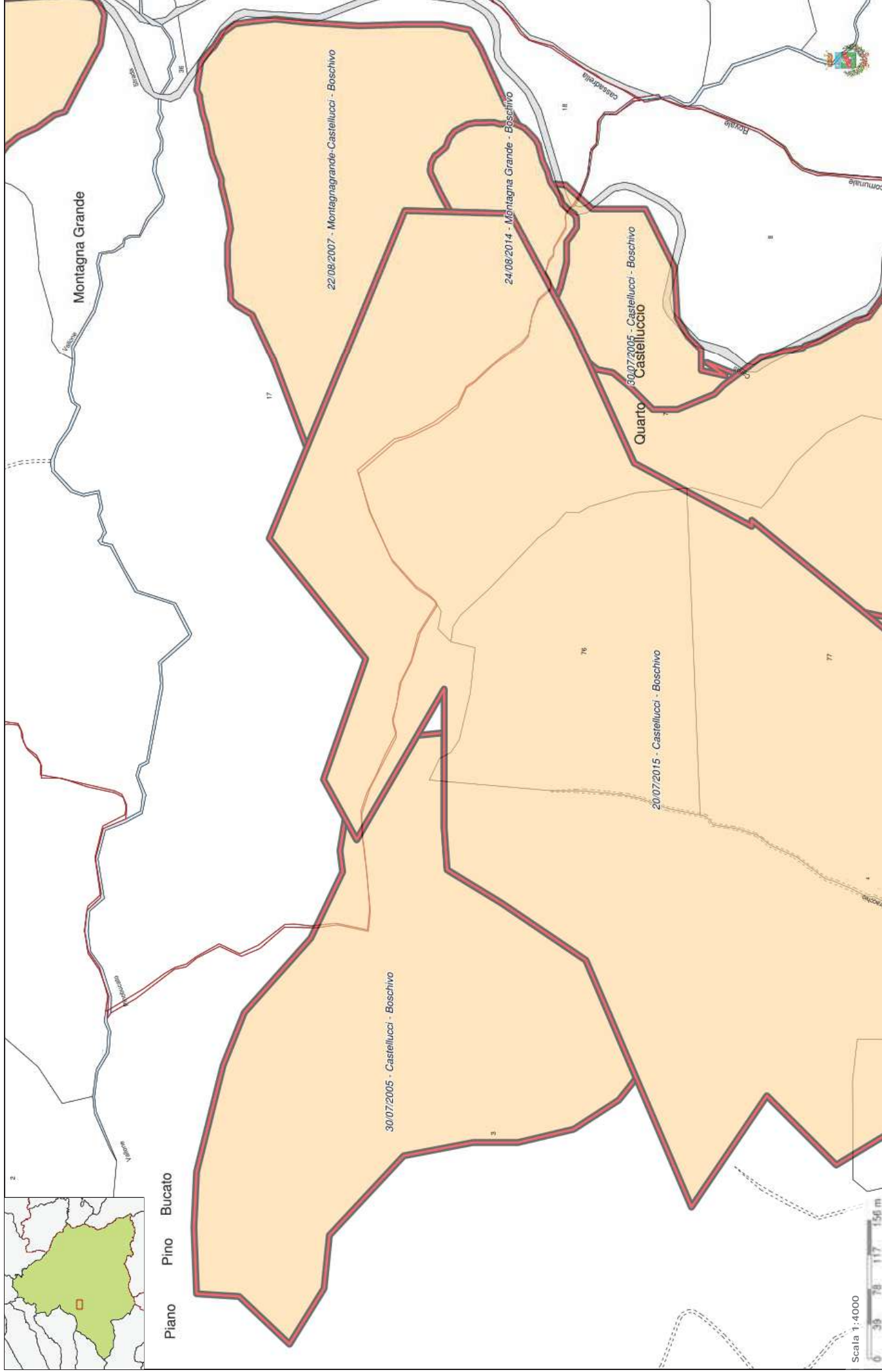
Scala 1:4000

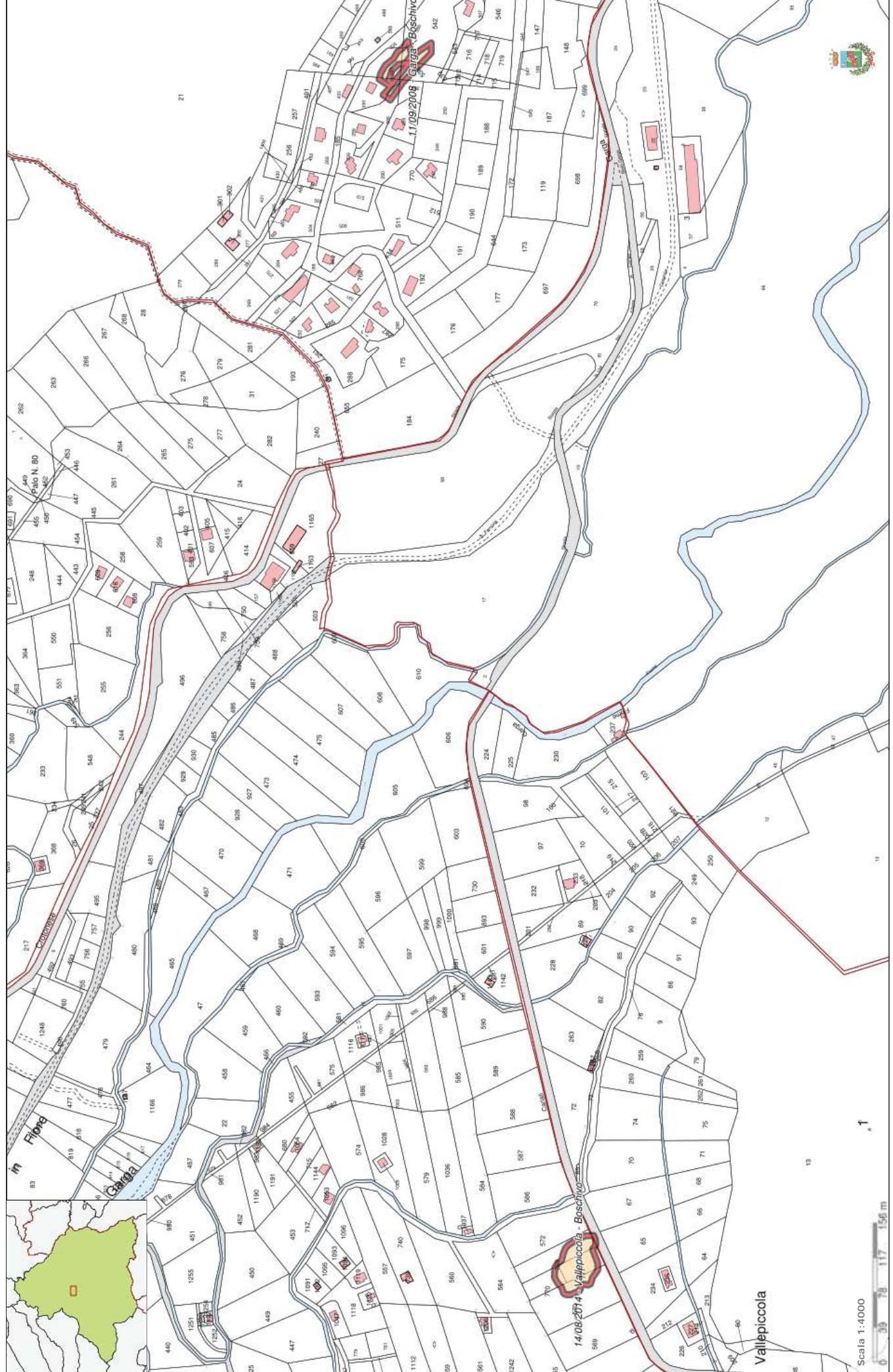


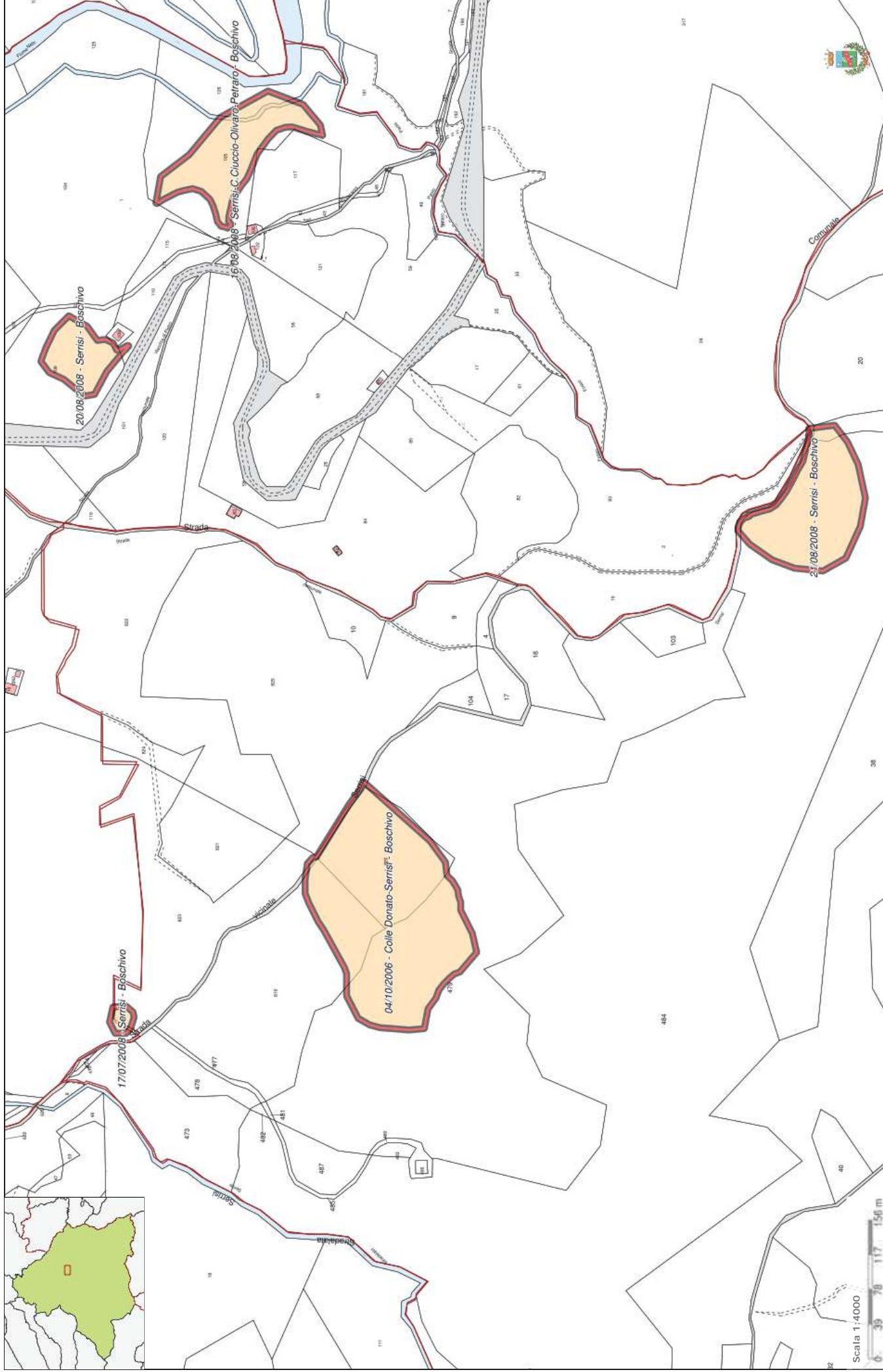




Scala 1:4000
0 38 78 117 156 m



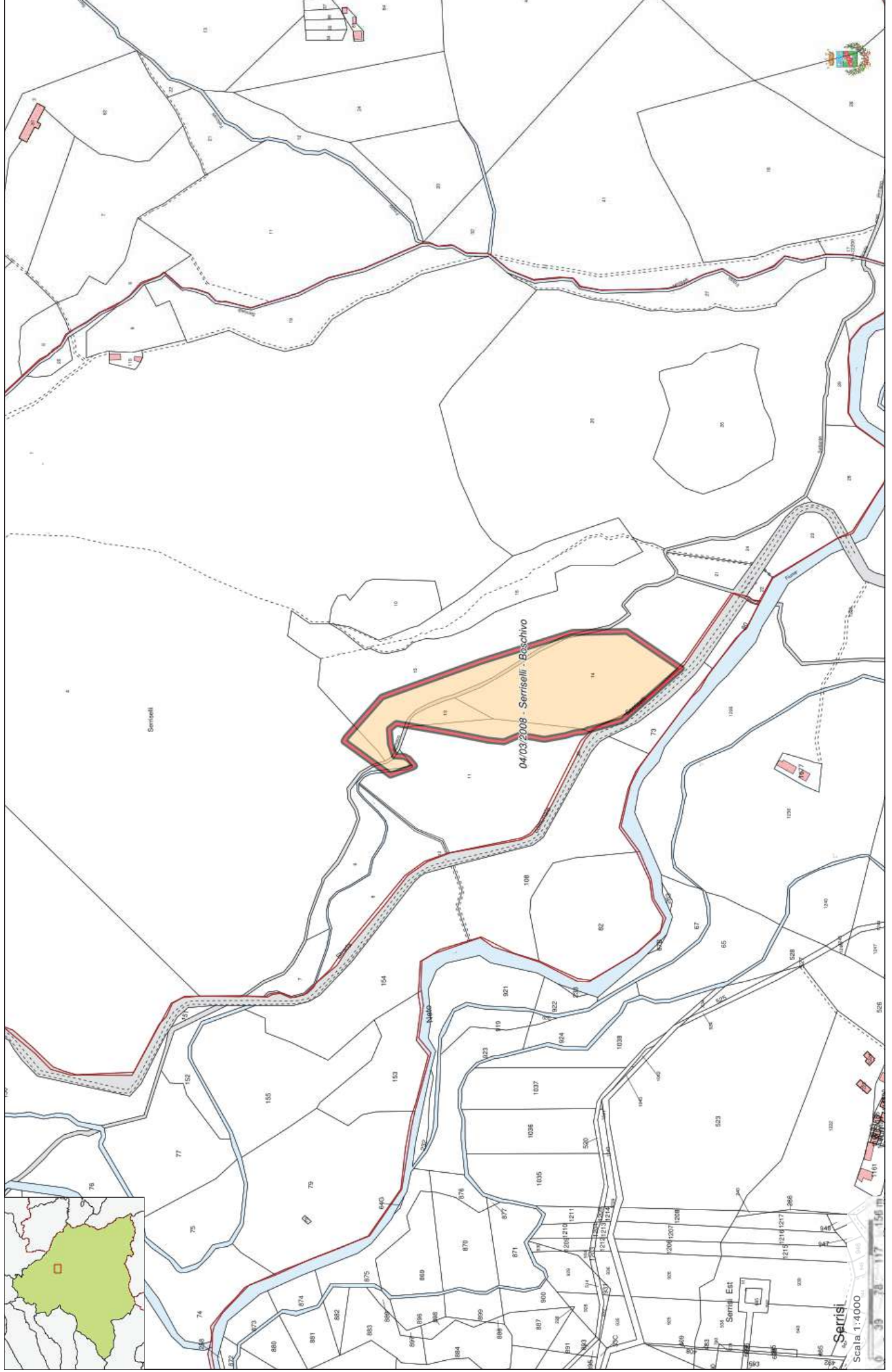


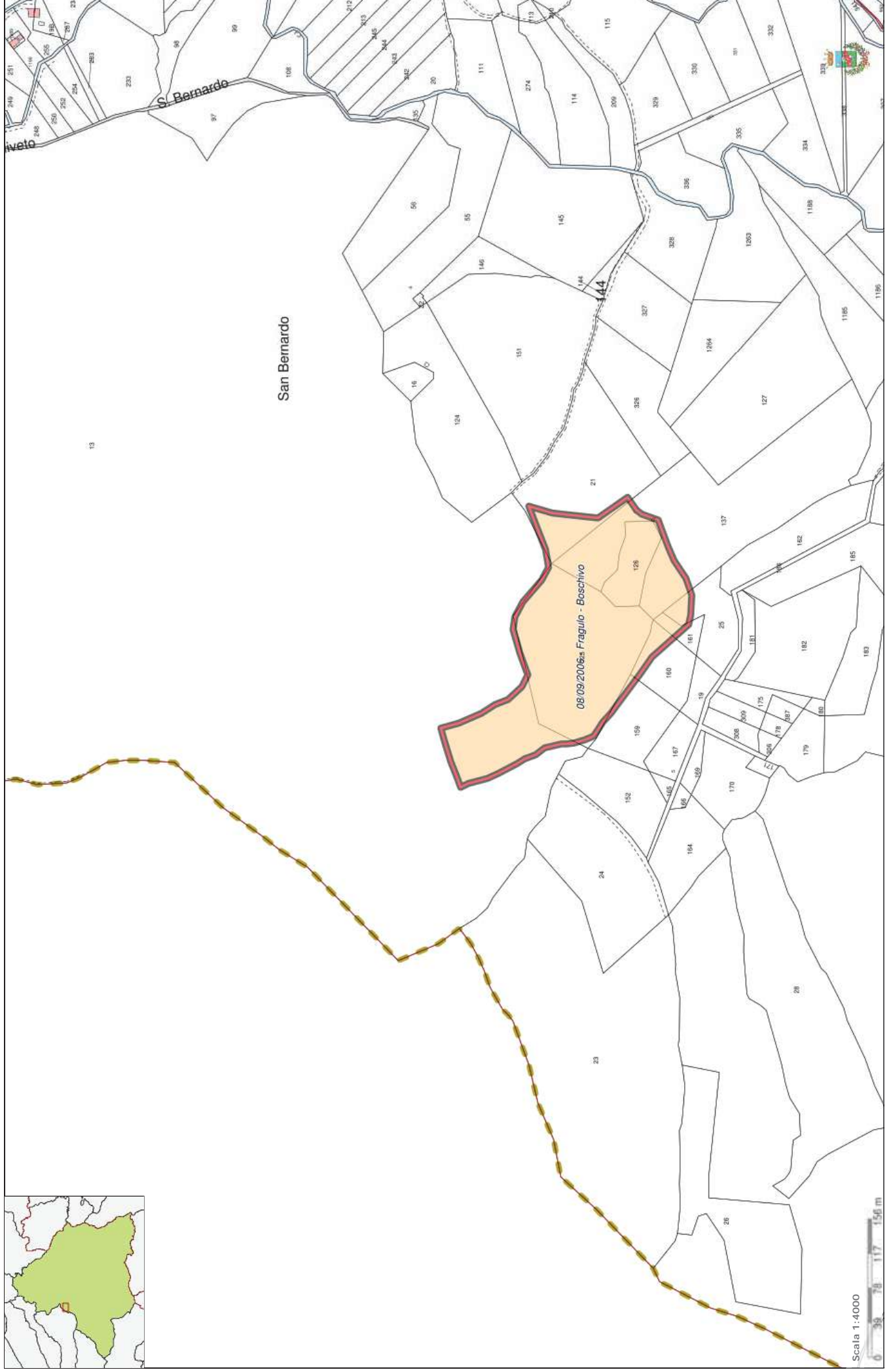


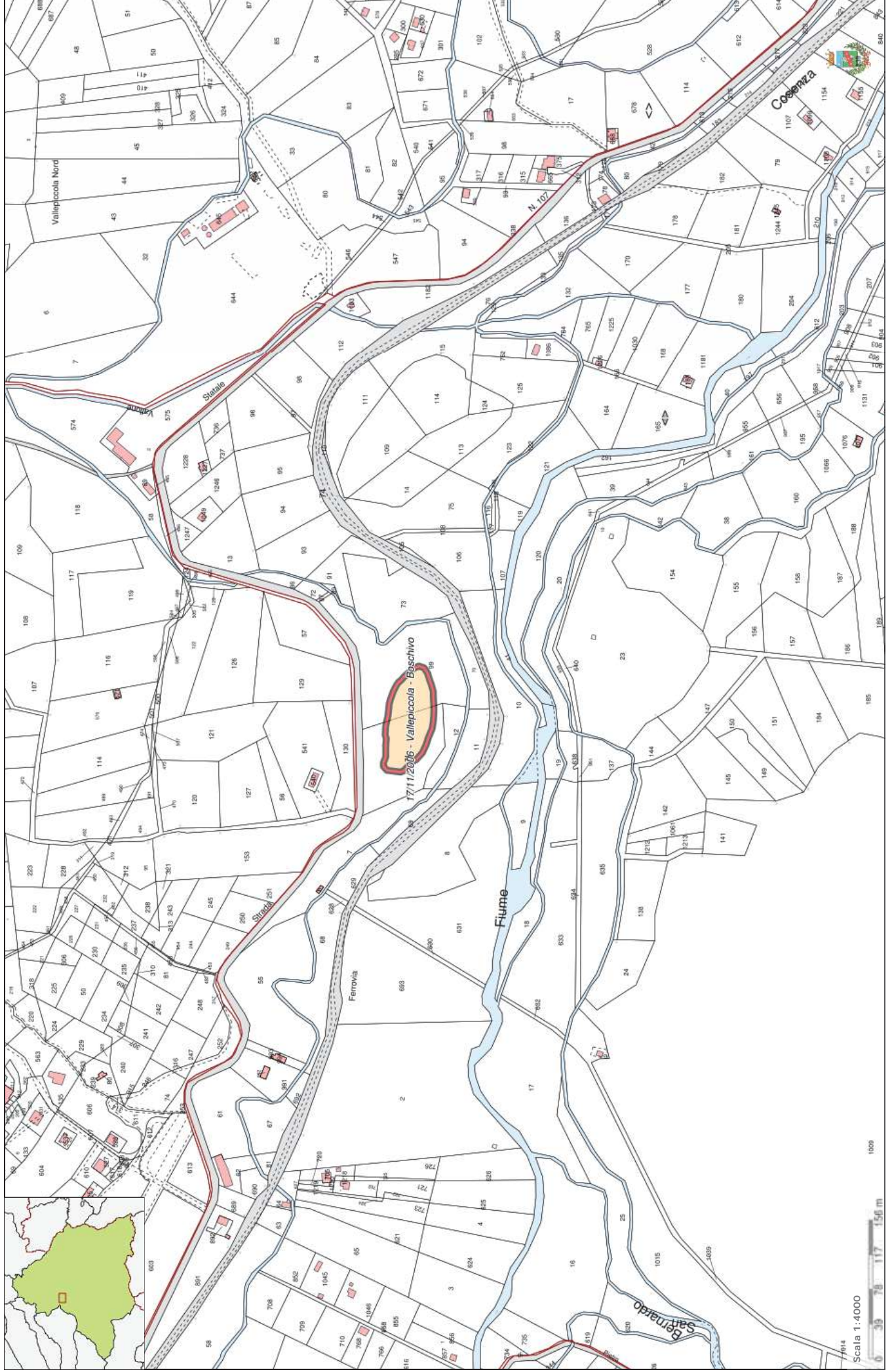


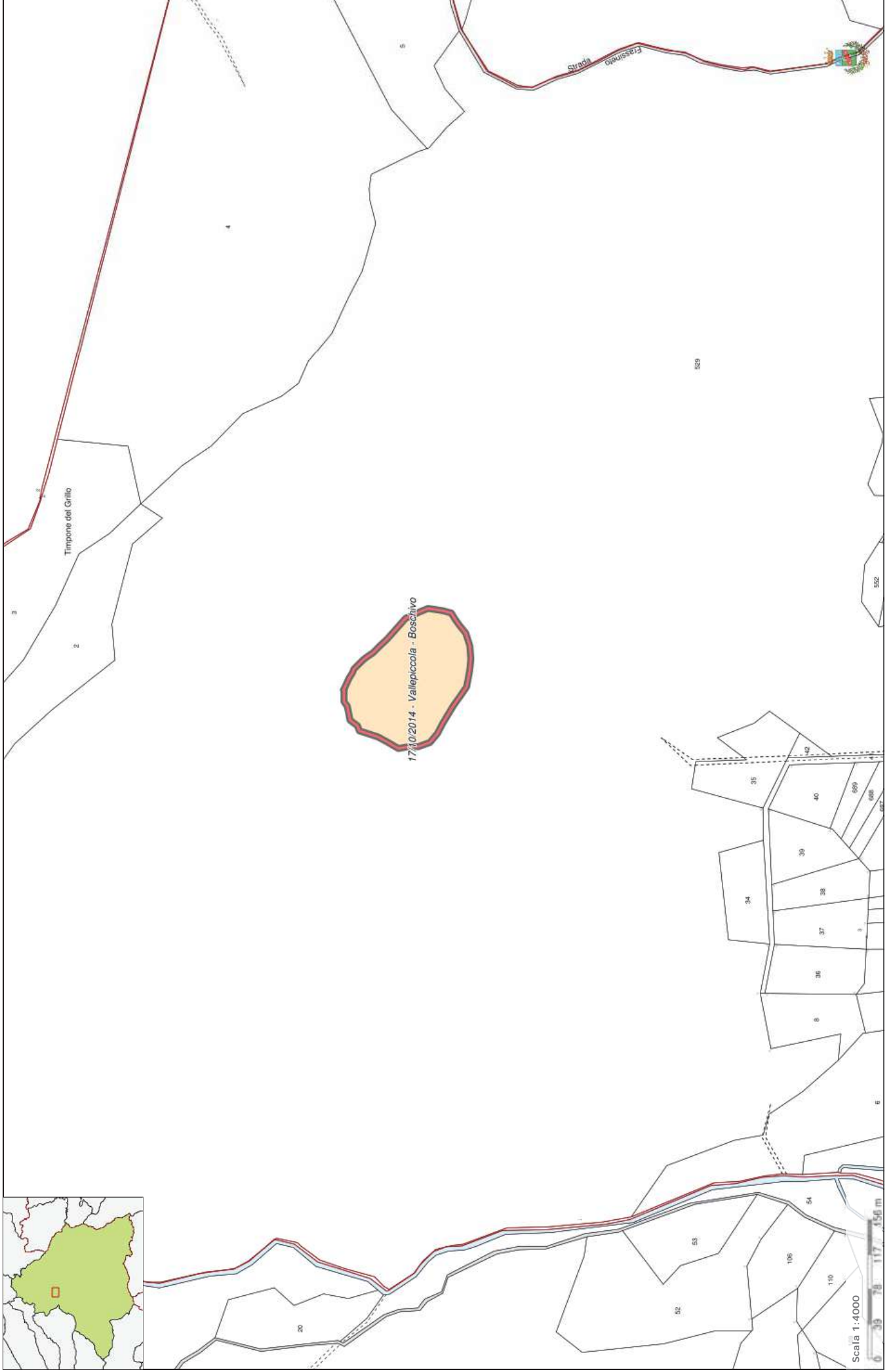
Scala 1:4000

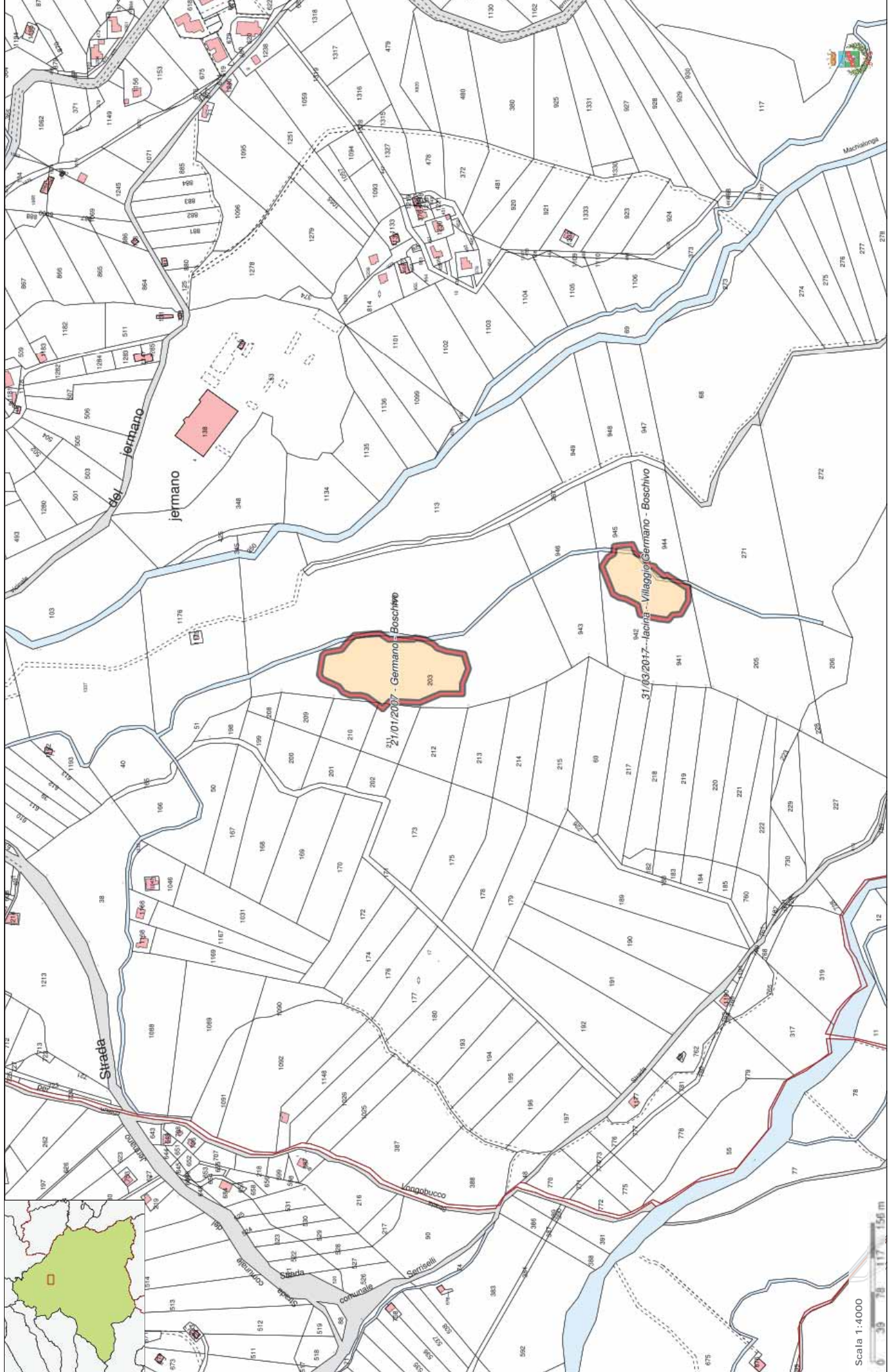


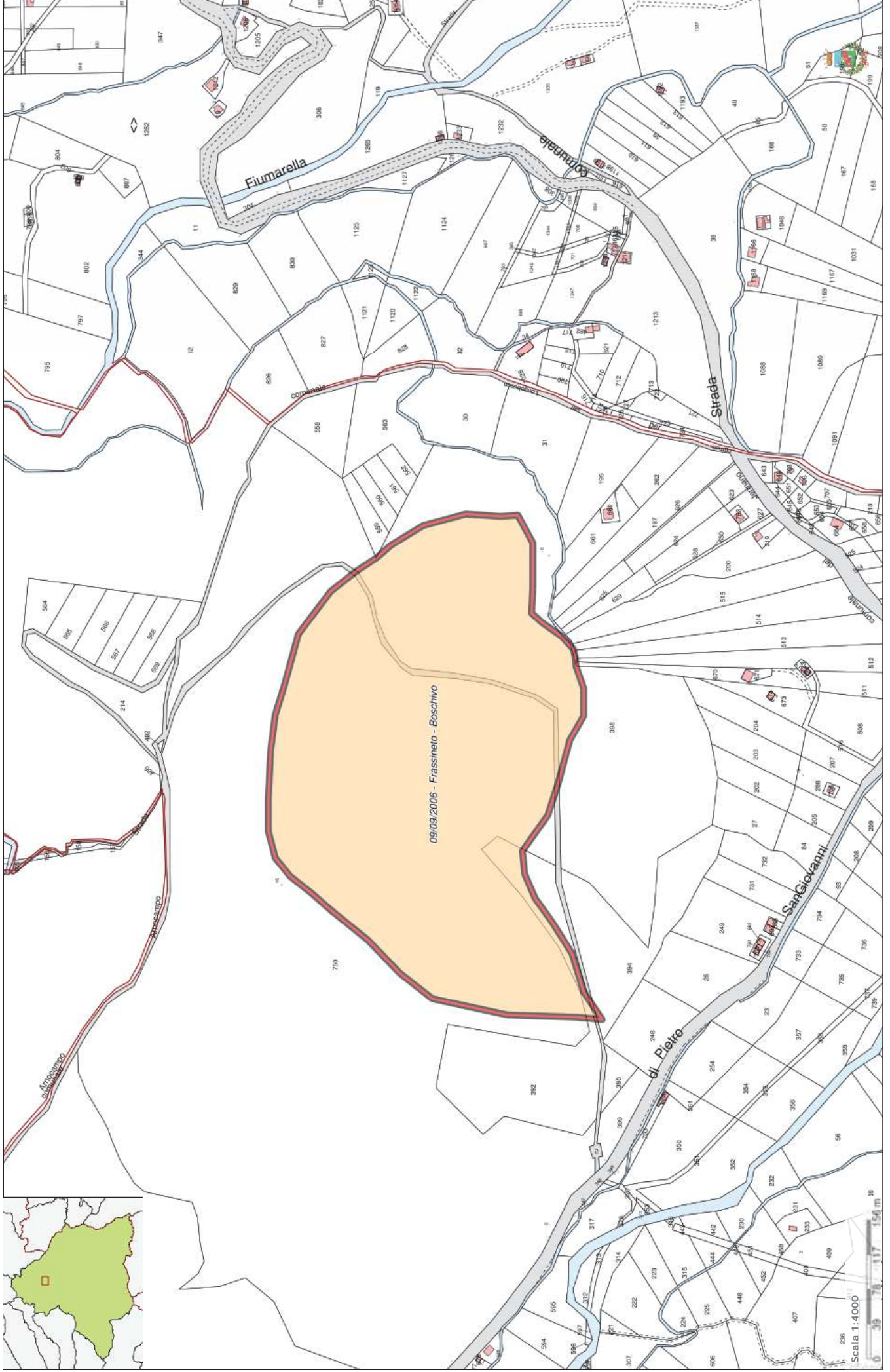


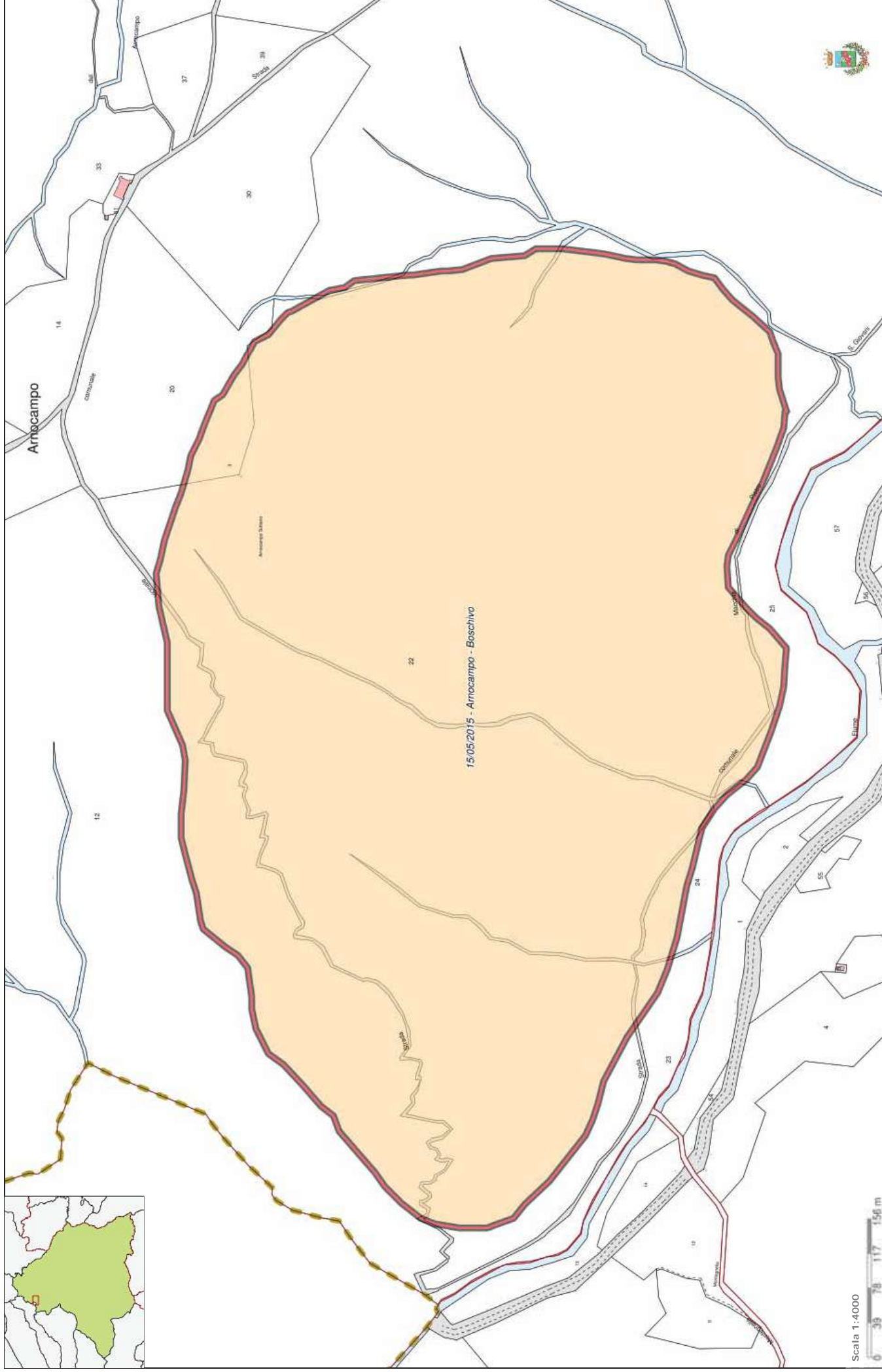






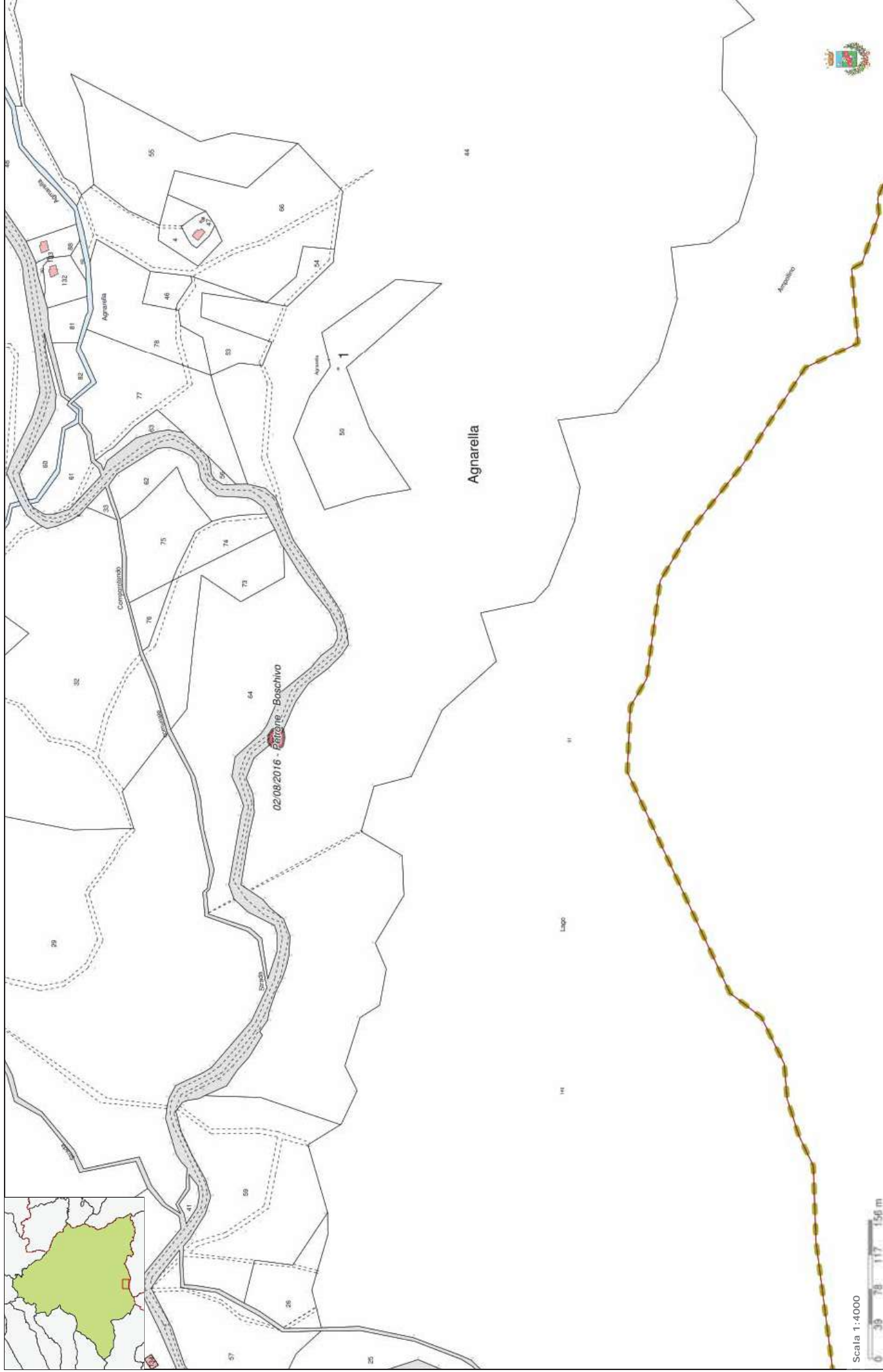






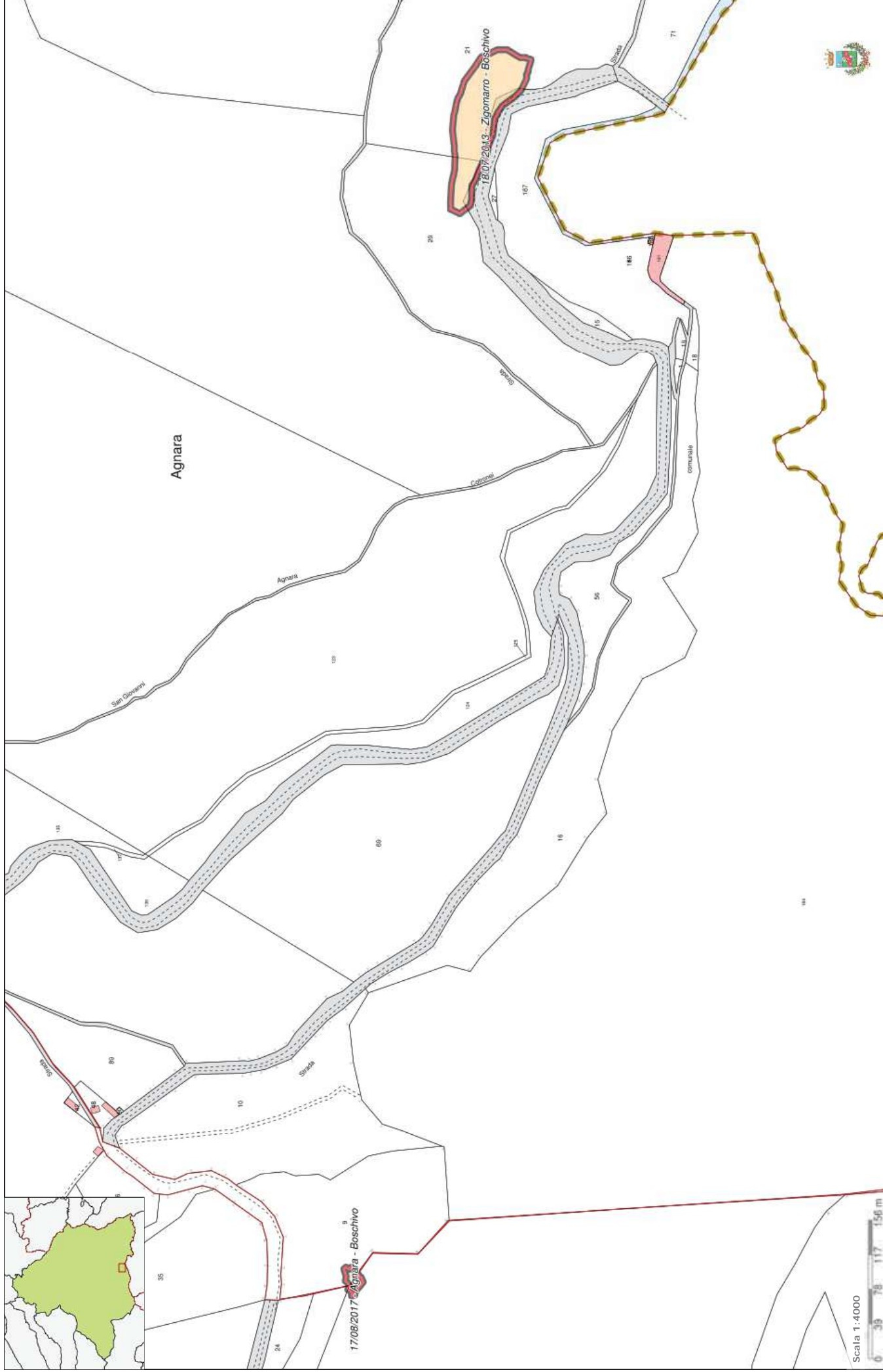
Scala 1:4000

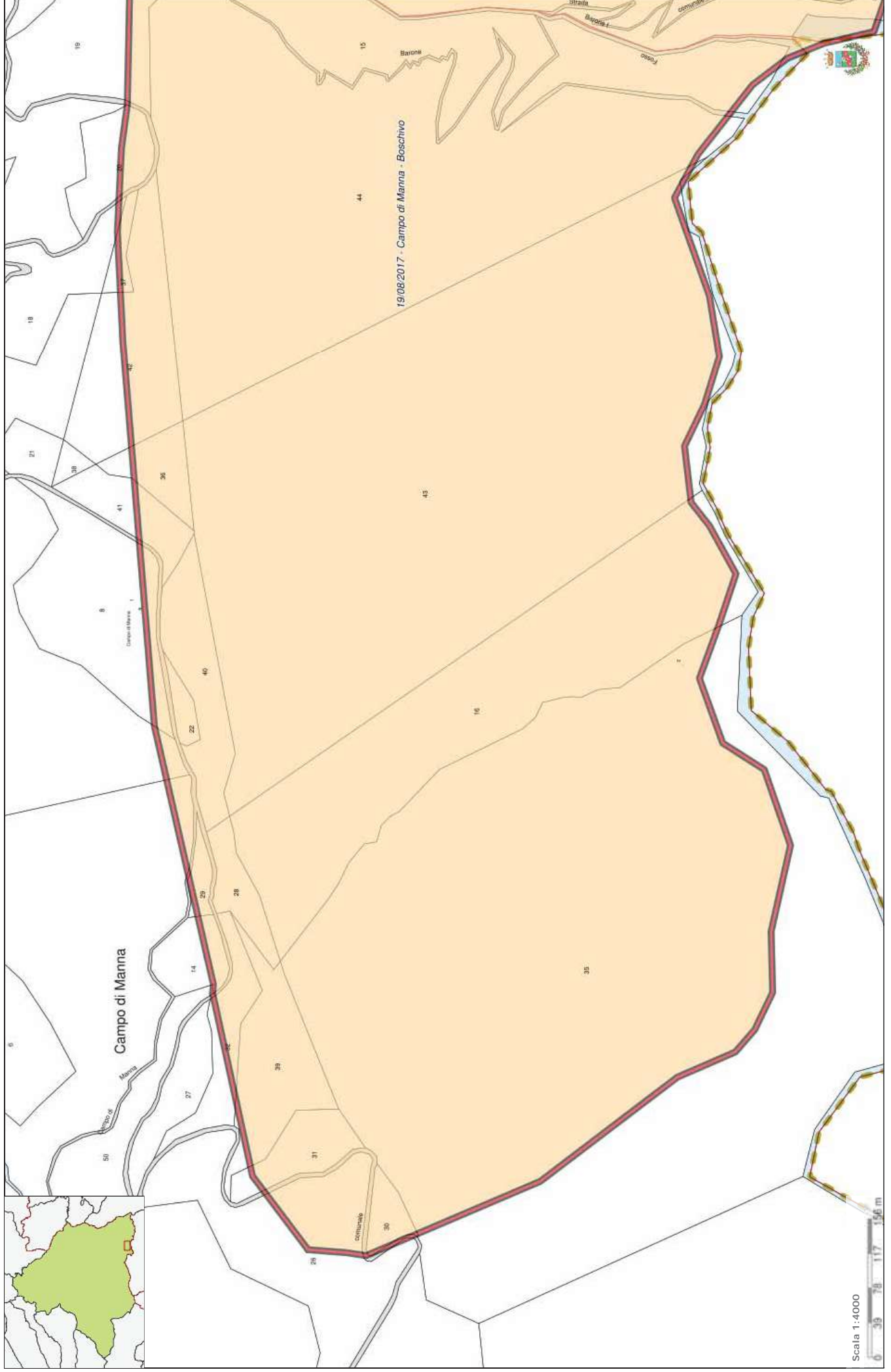


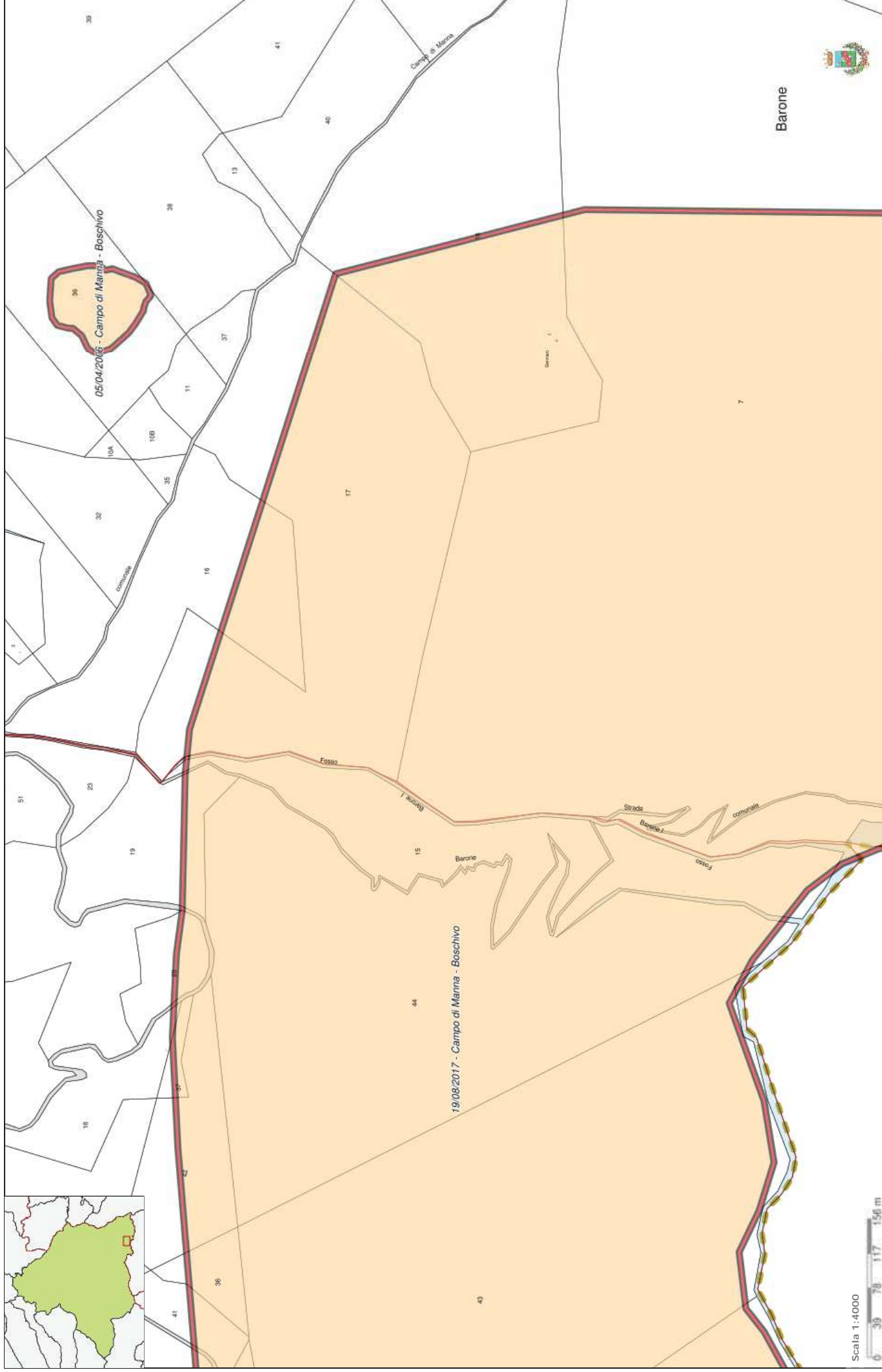


Scala 1:4000





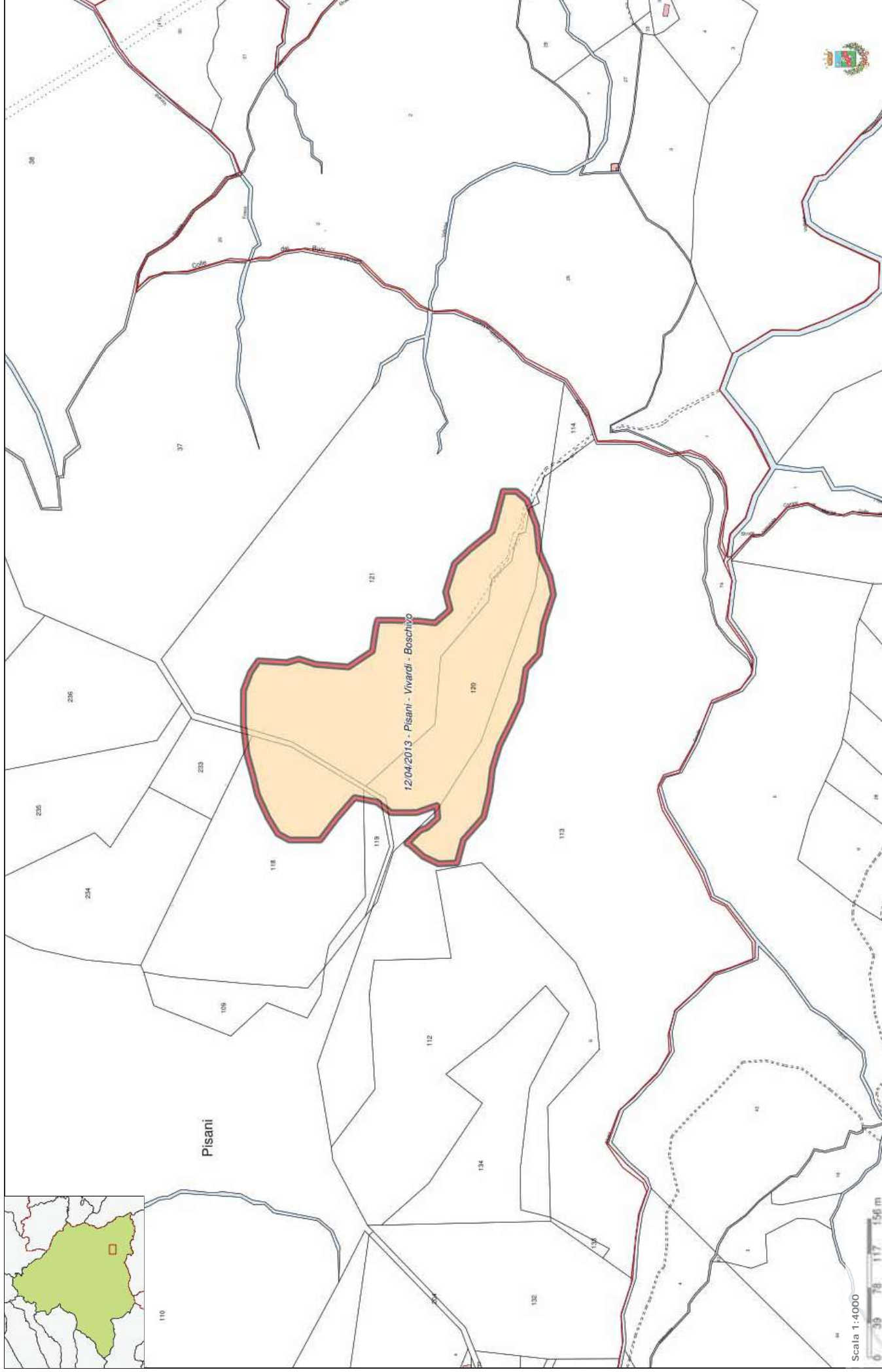


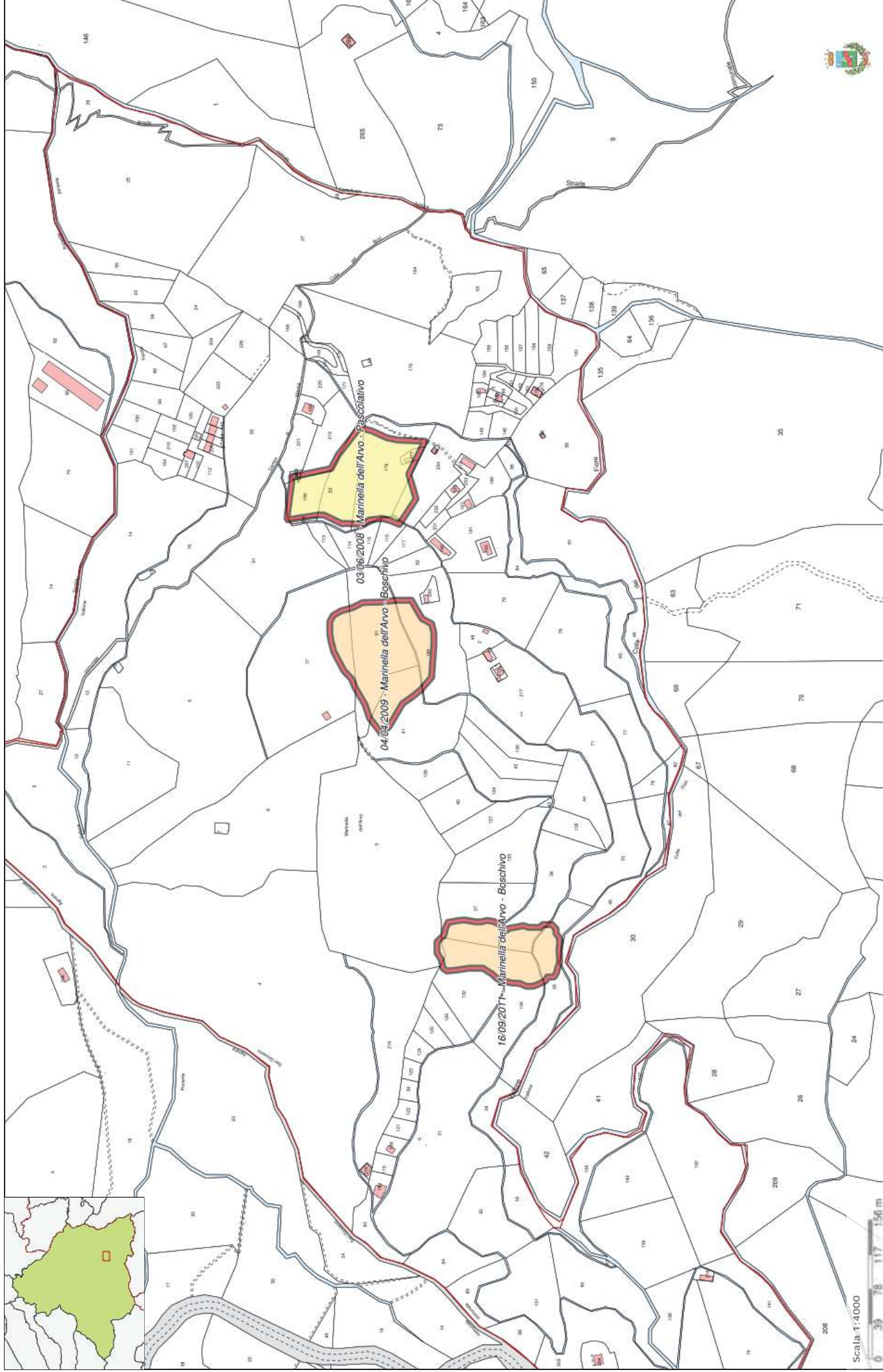


Barone

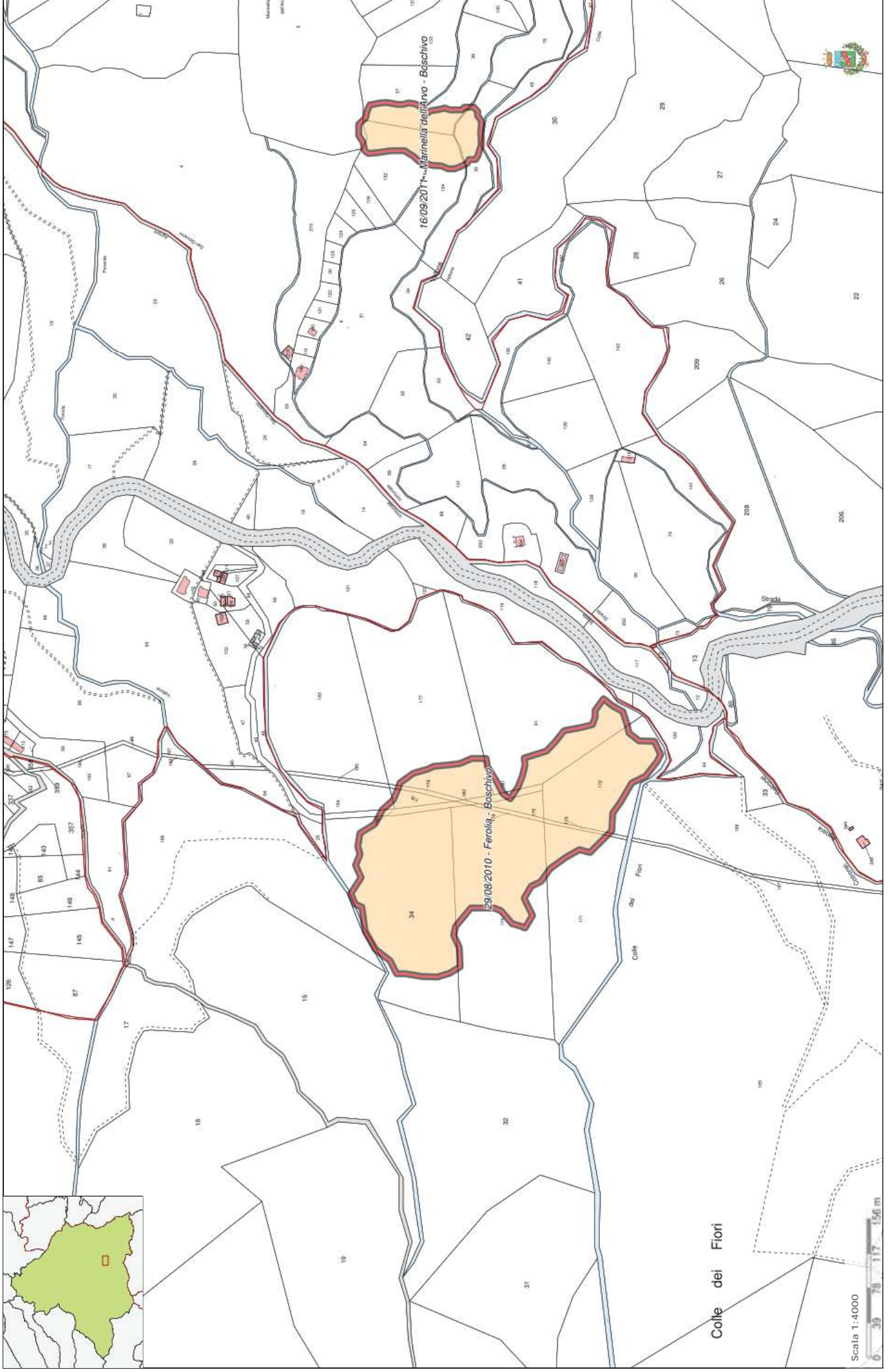
Scala 1:4000

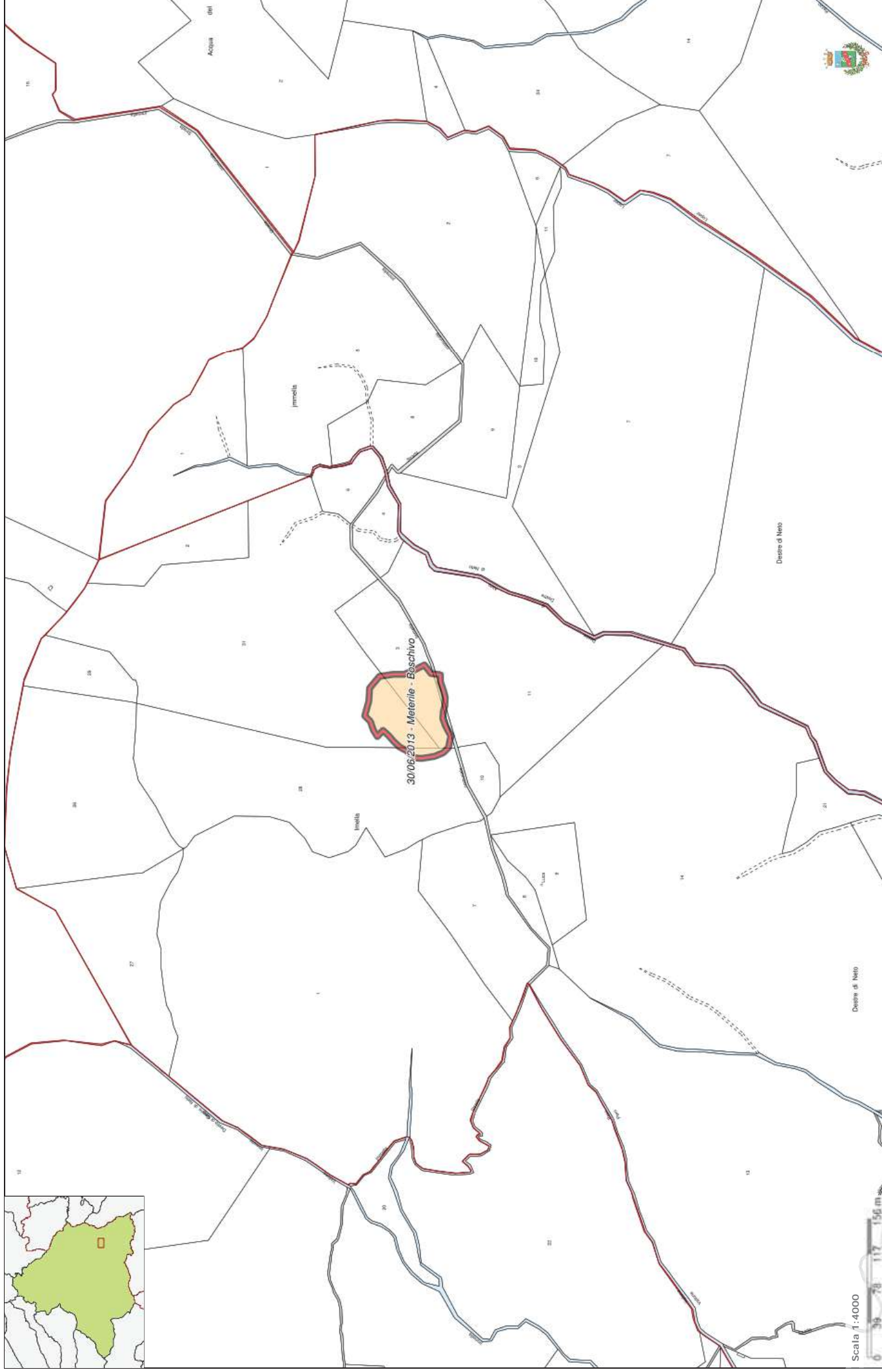


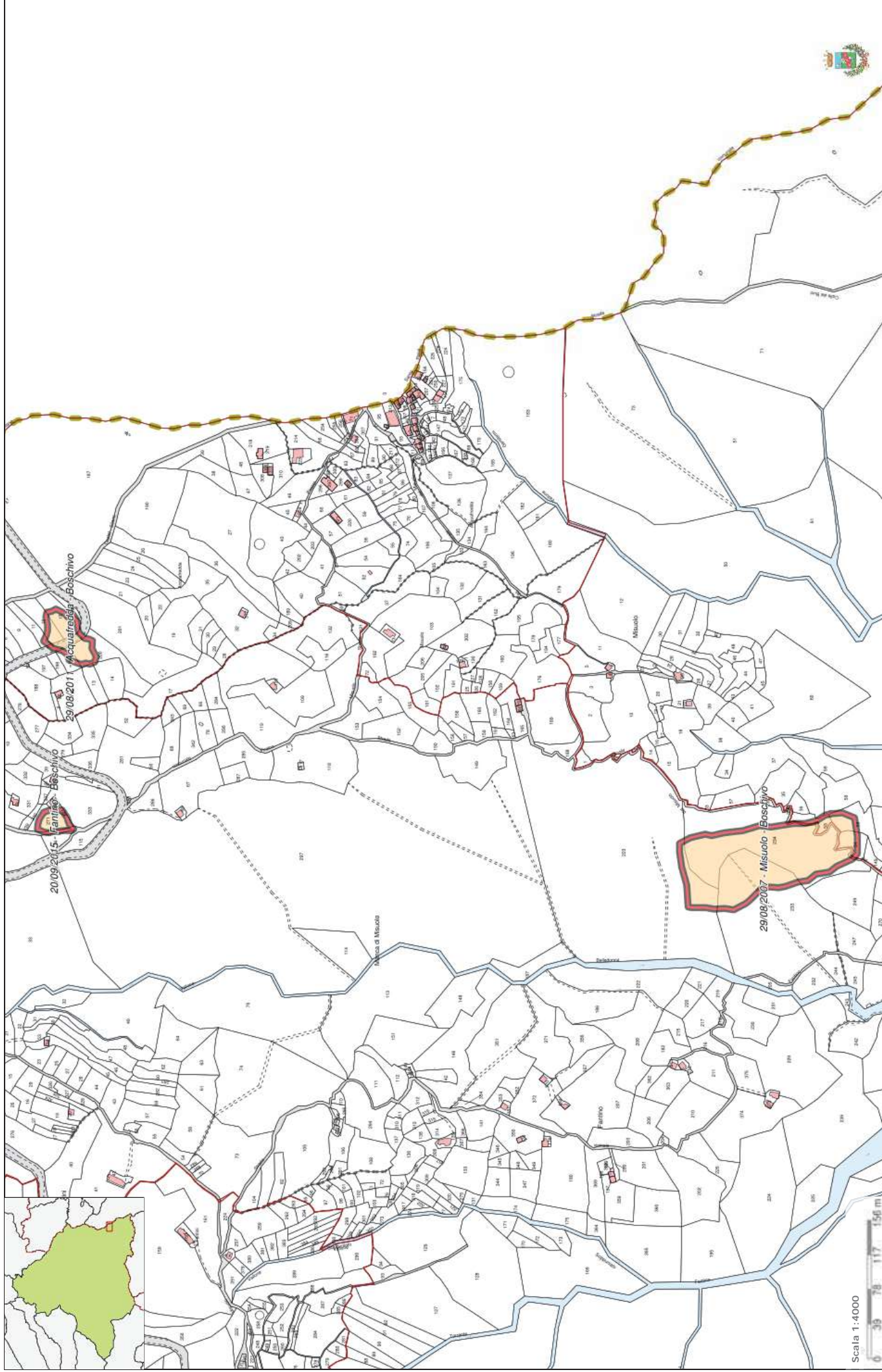




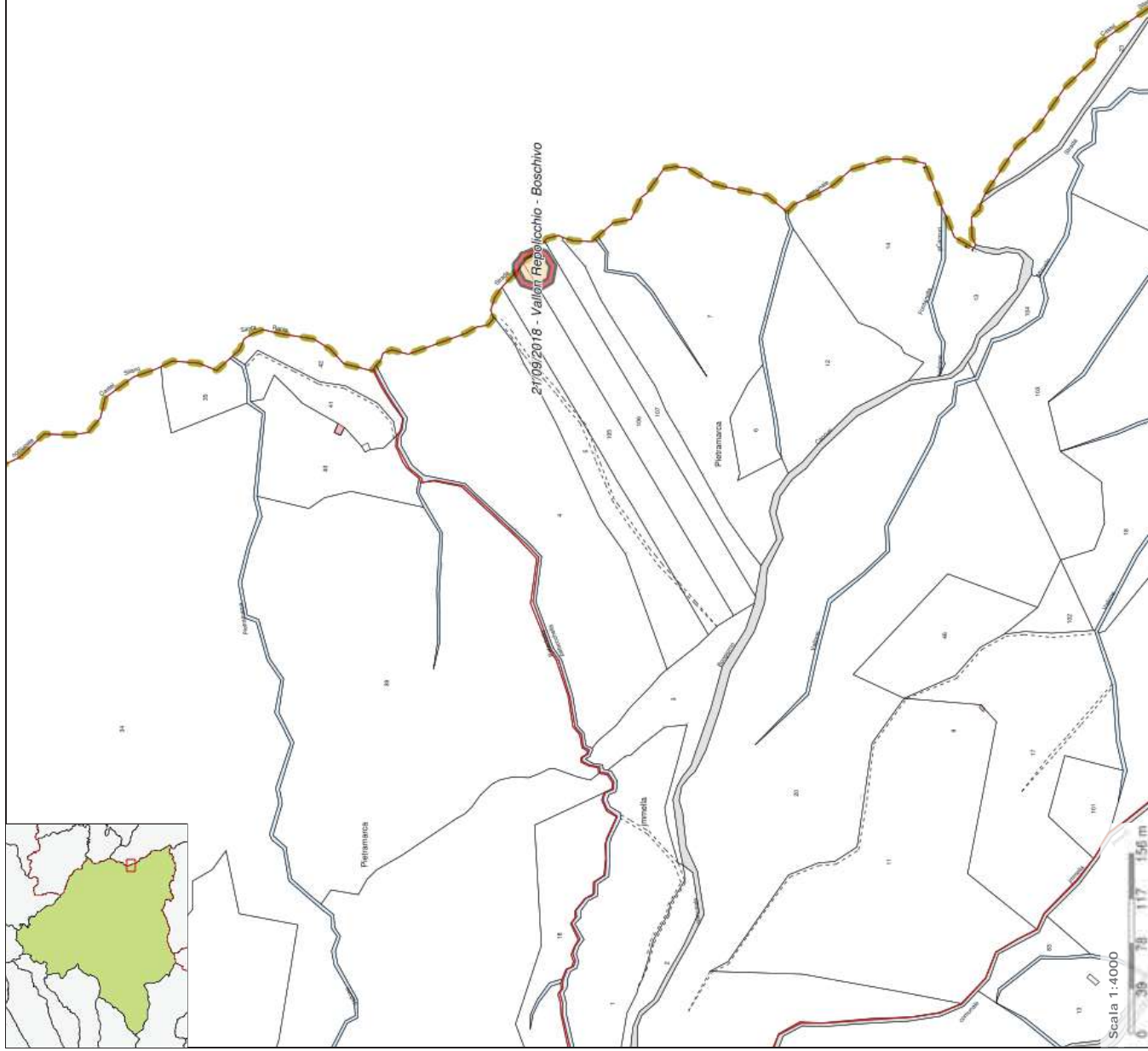
Scala 1:4000
0 39 78 117 156 m

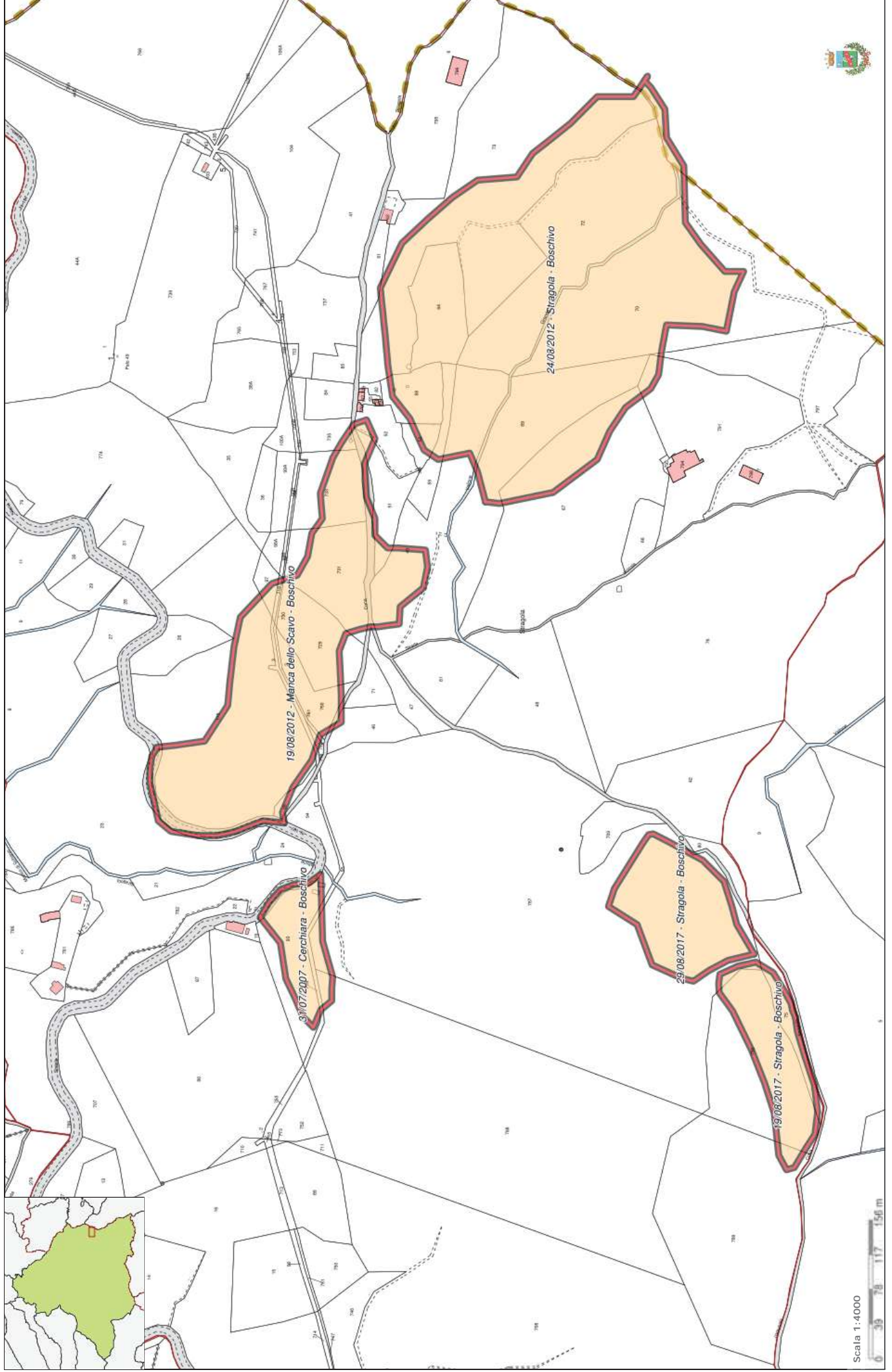


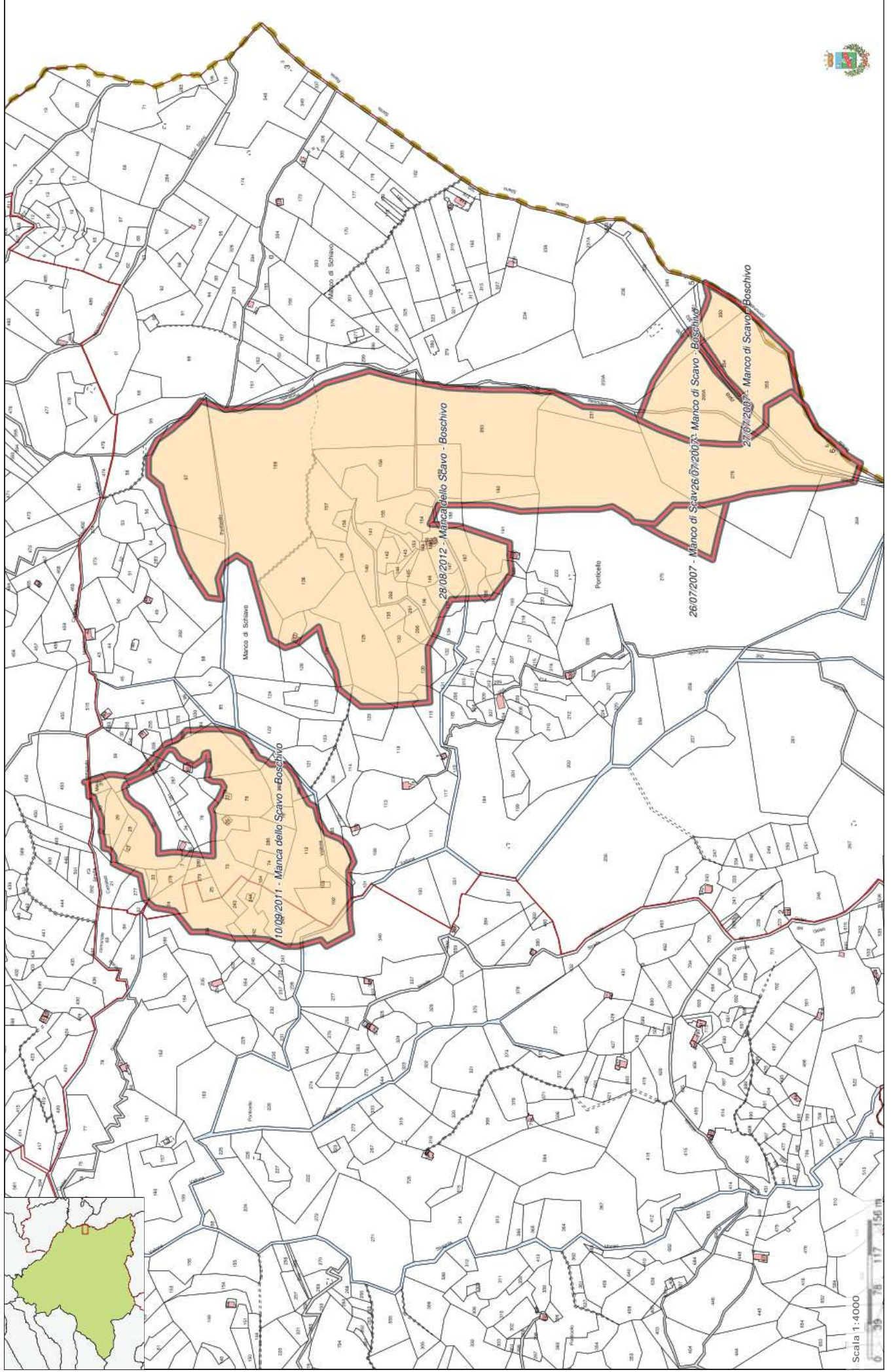


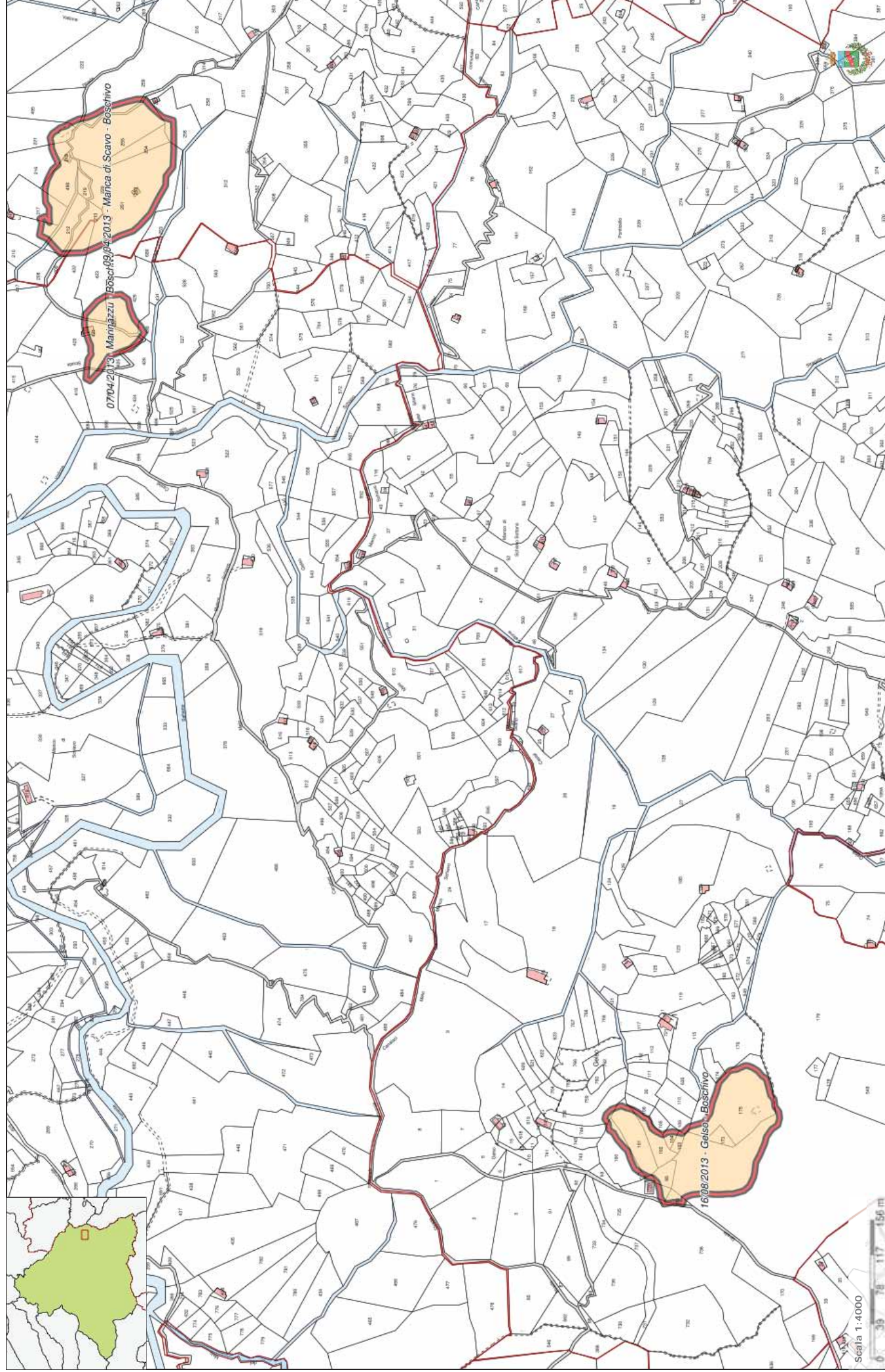


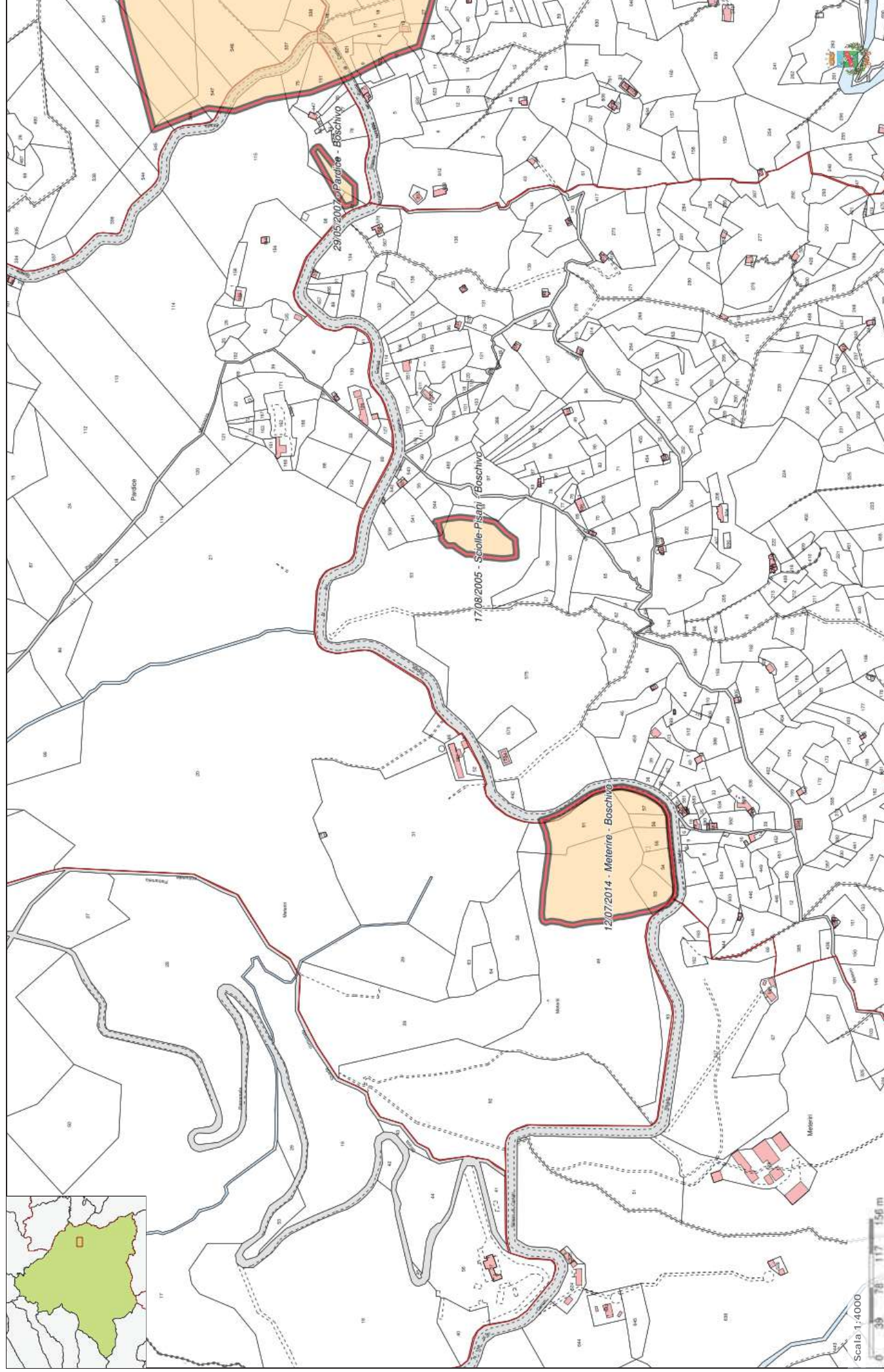
Scala 1:4000

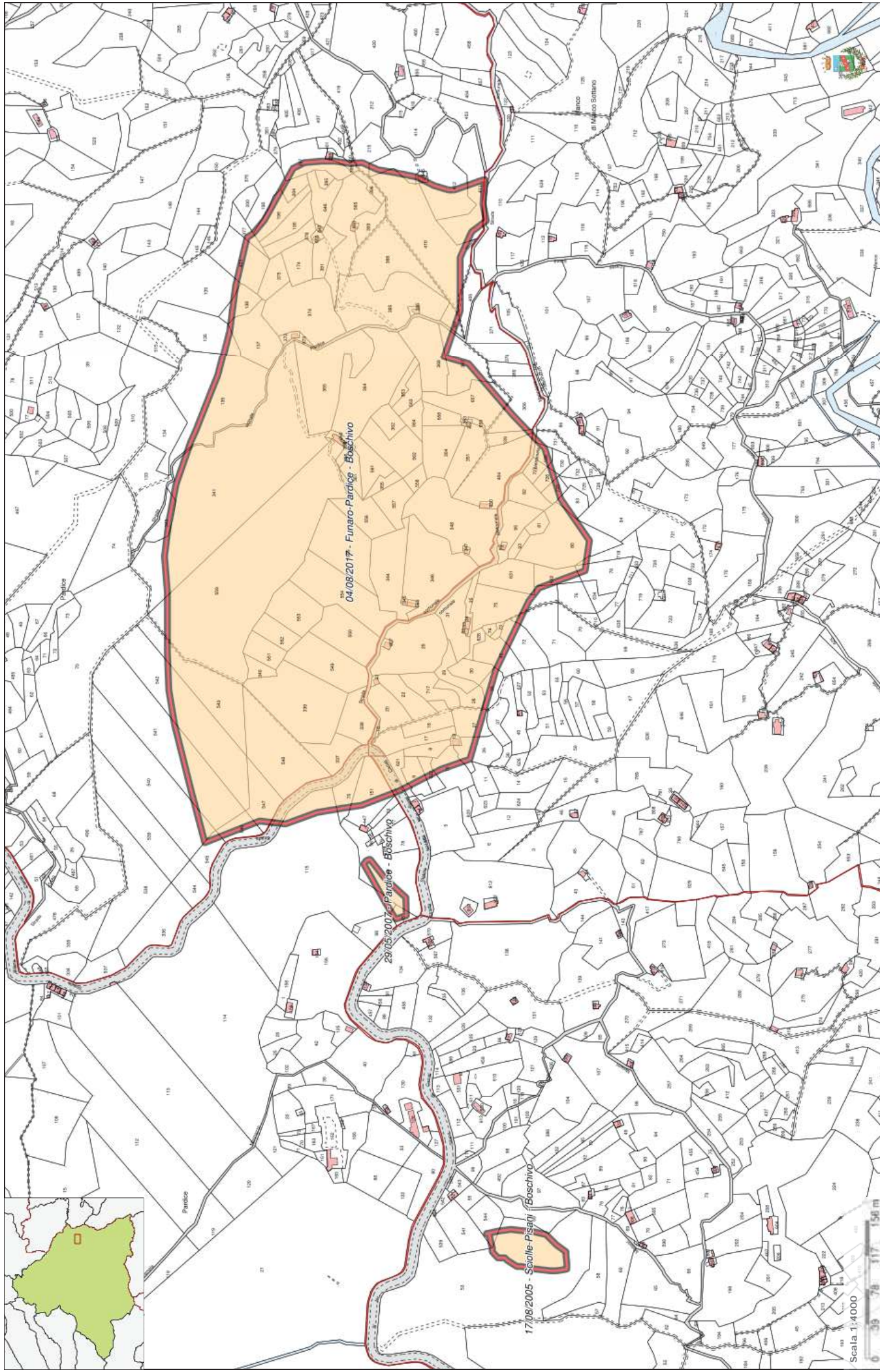


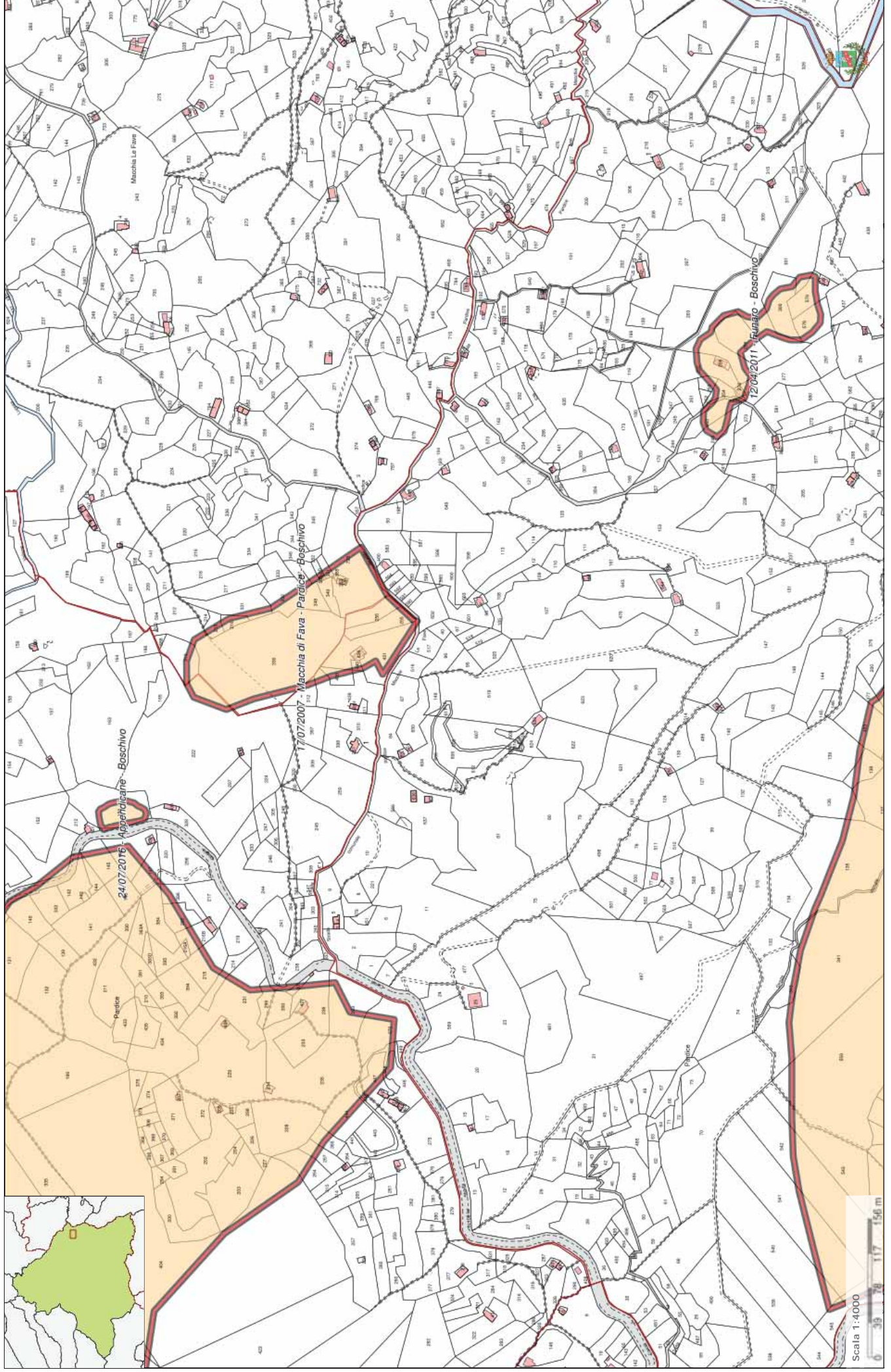


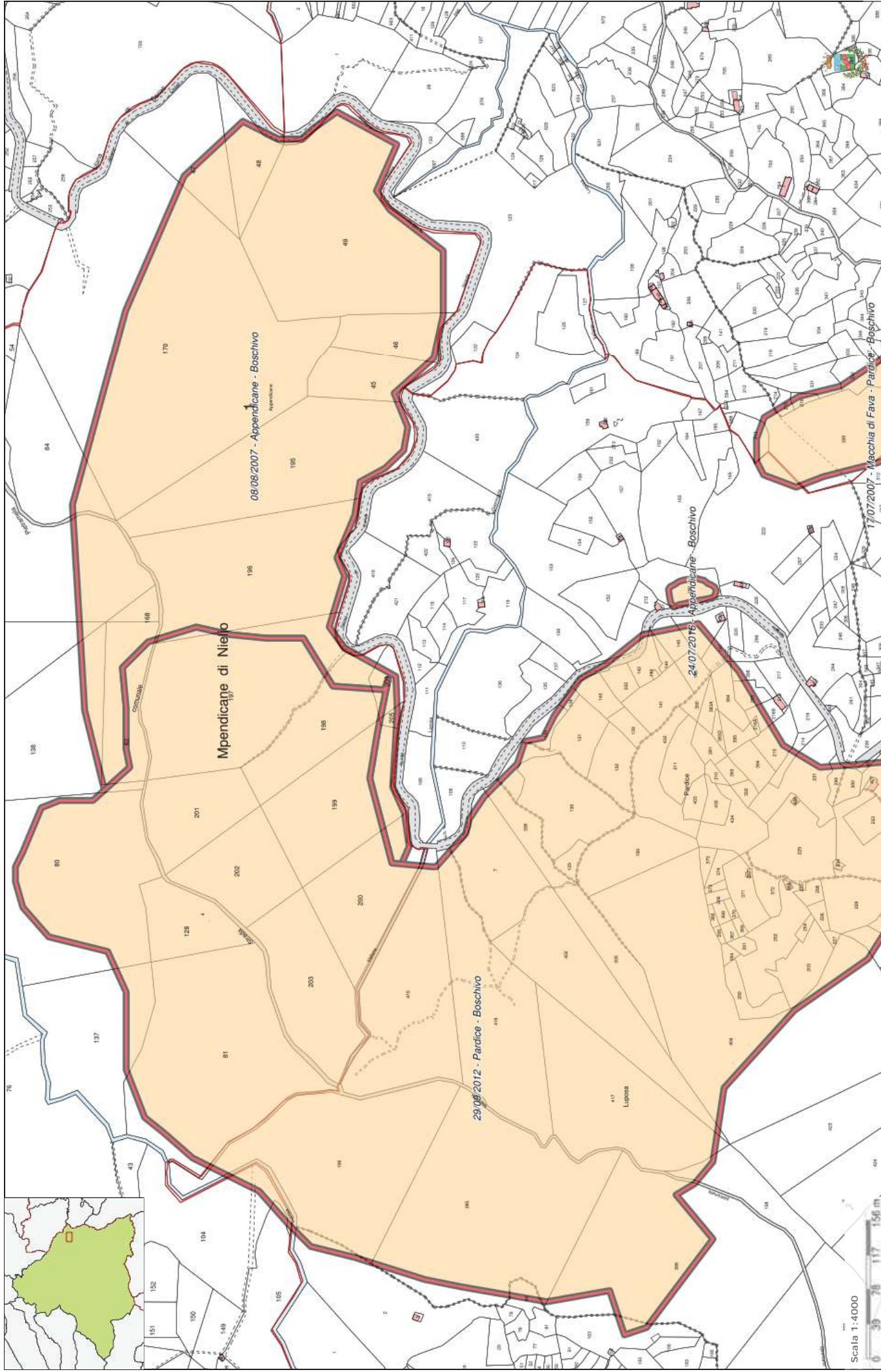


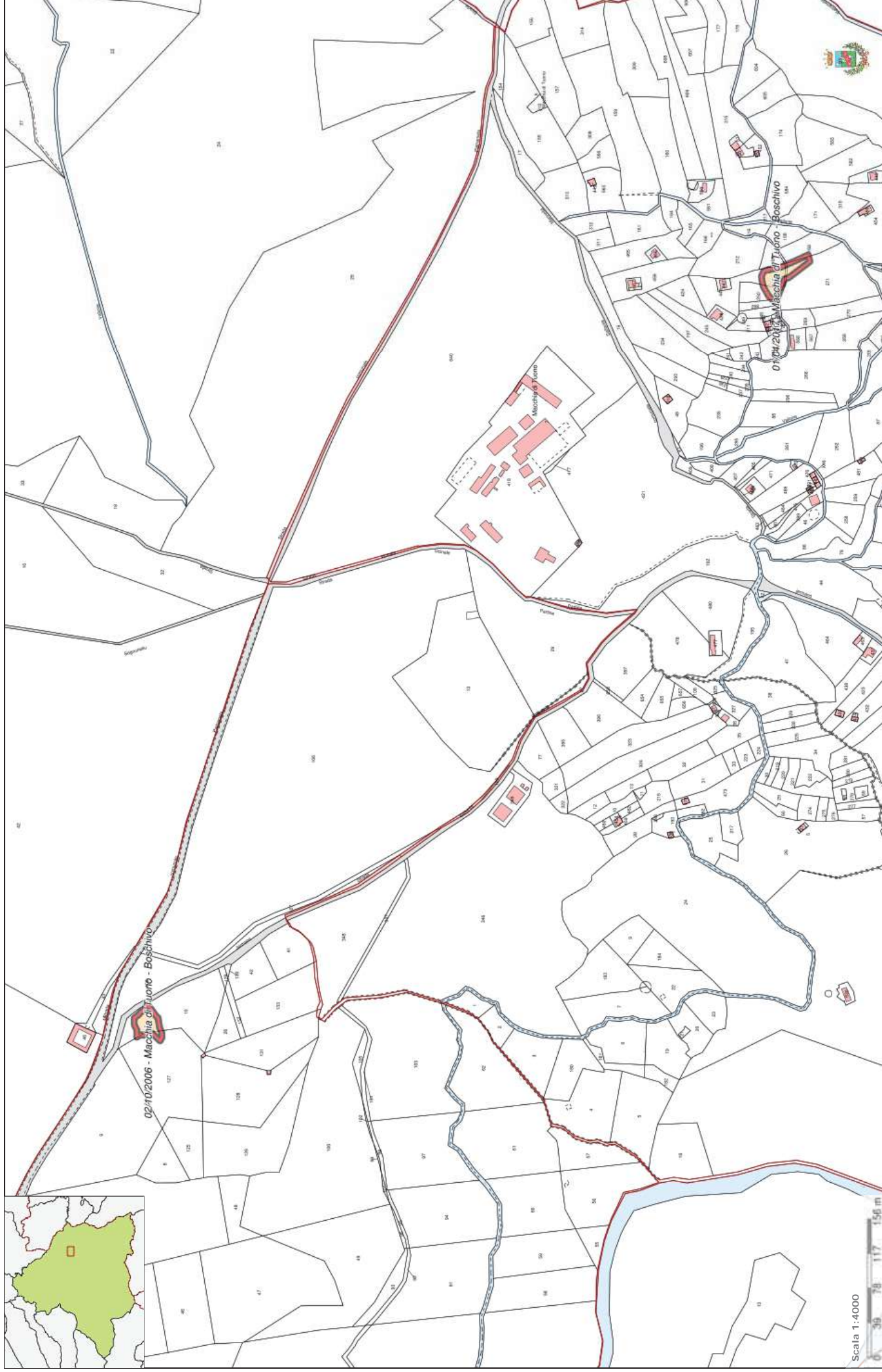


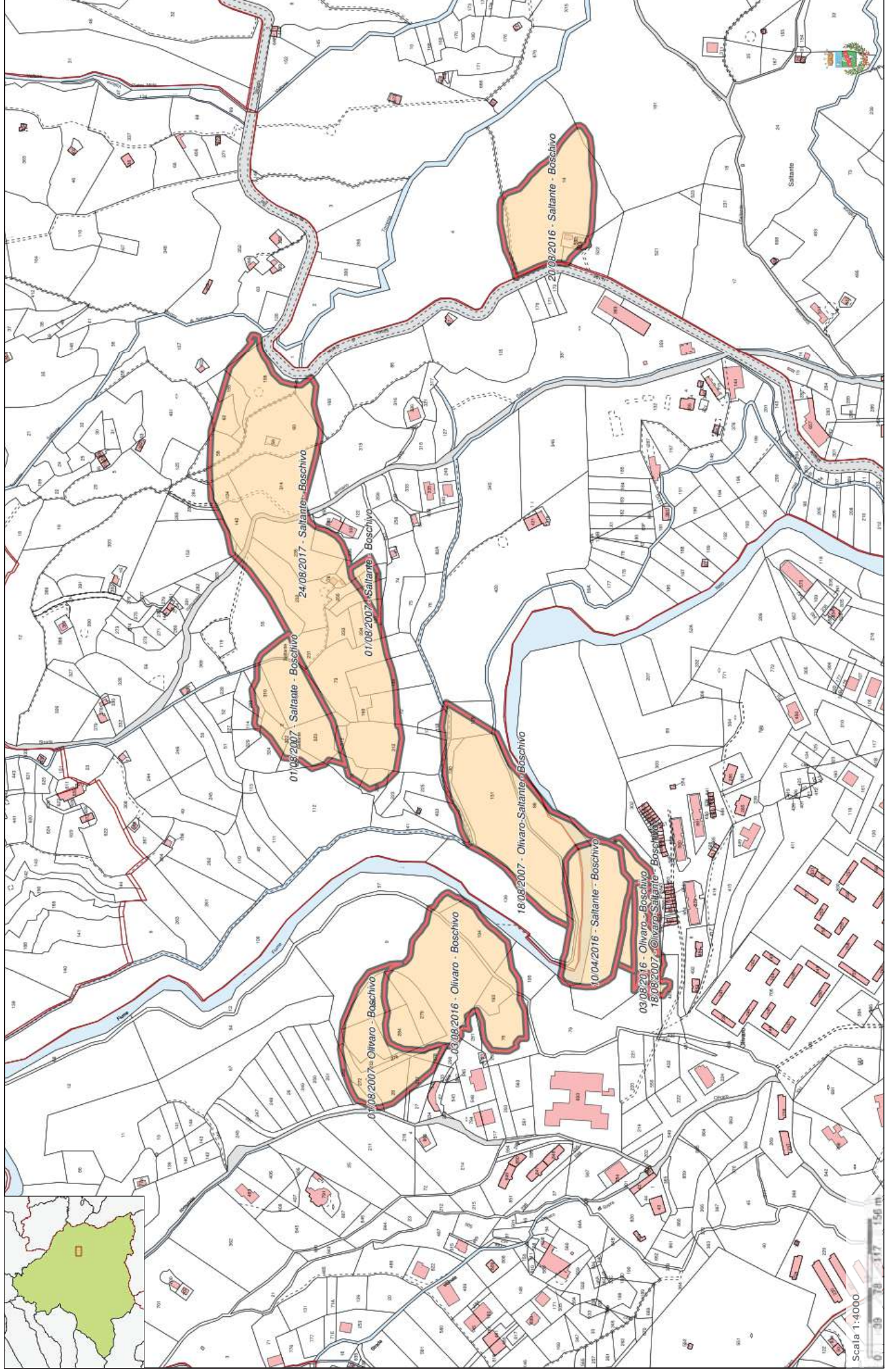


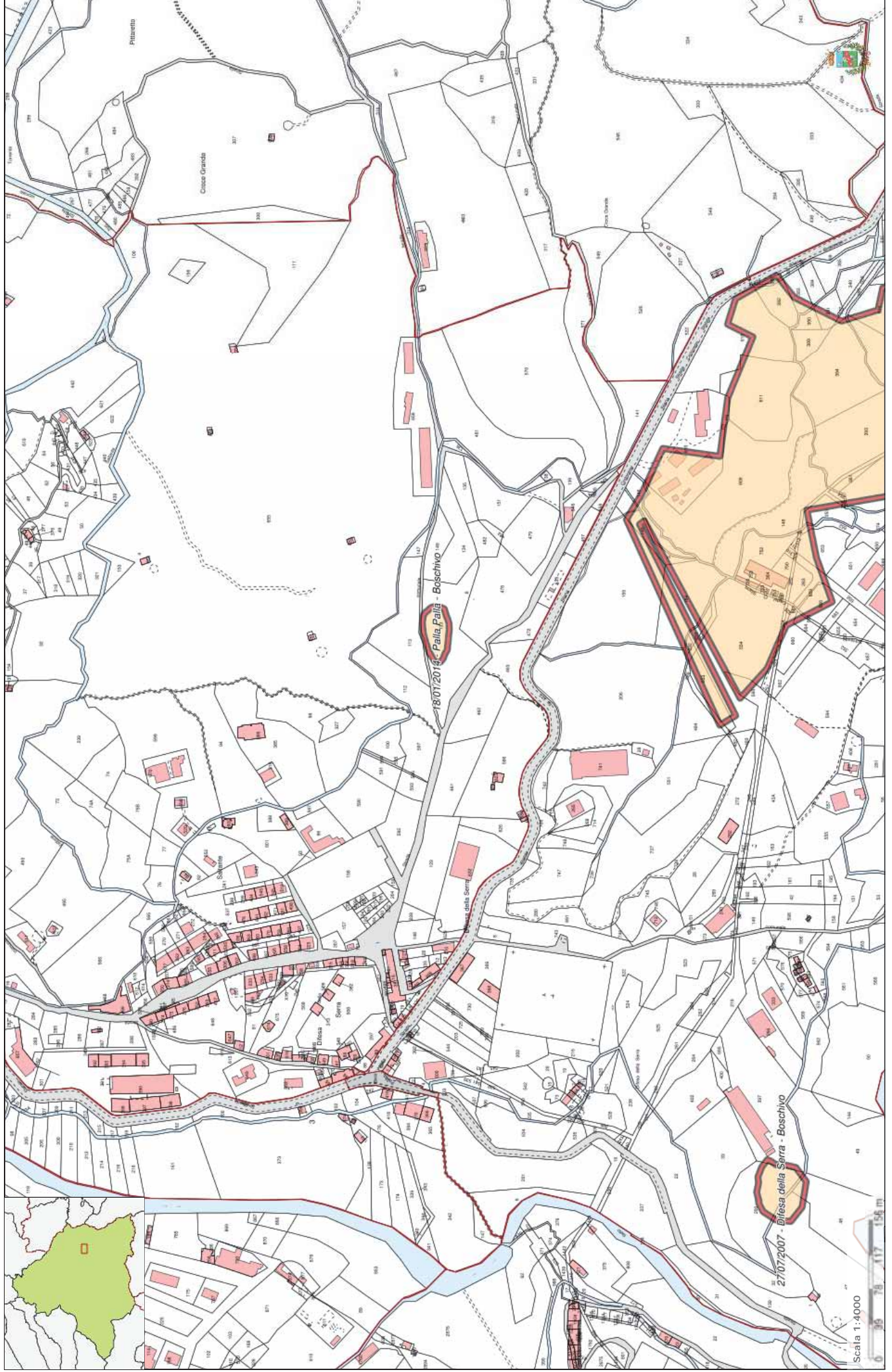


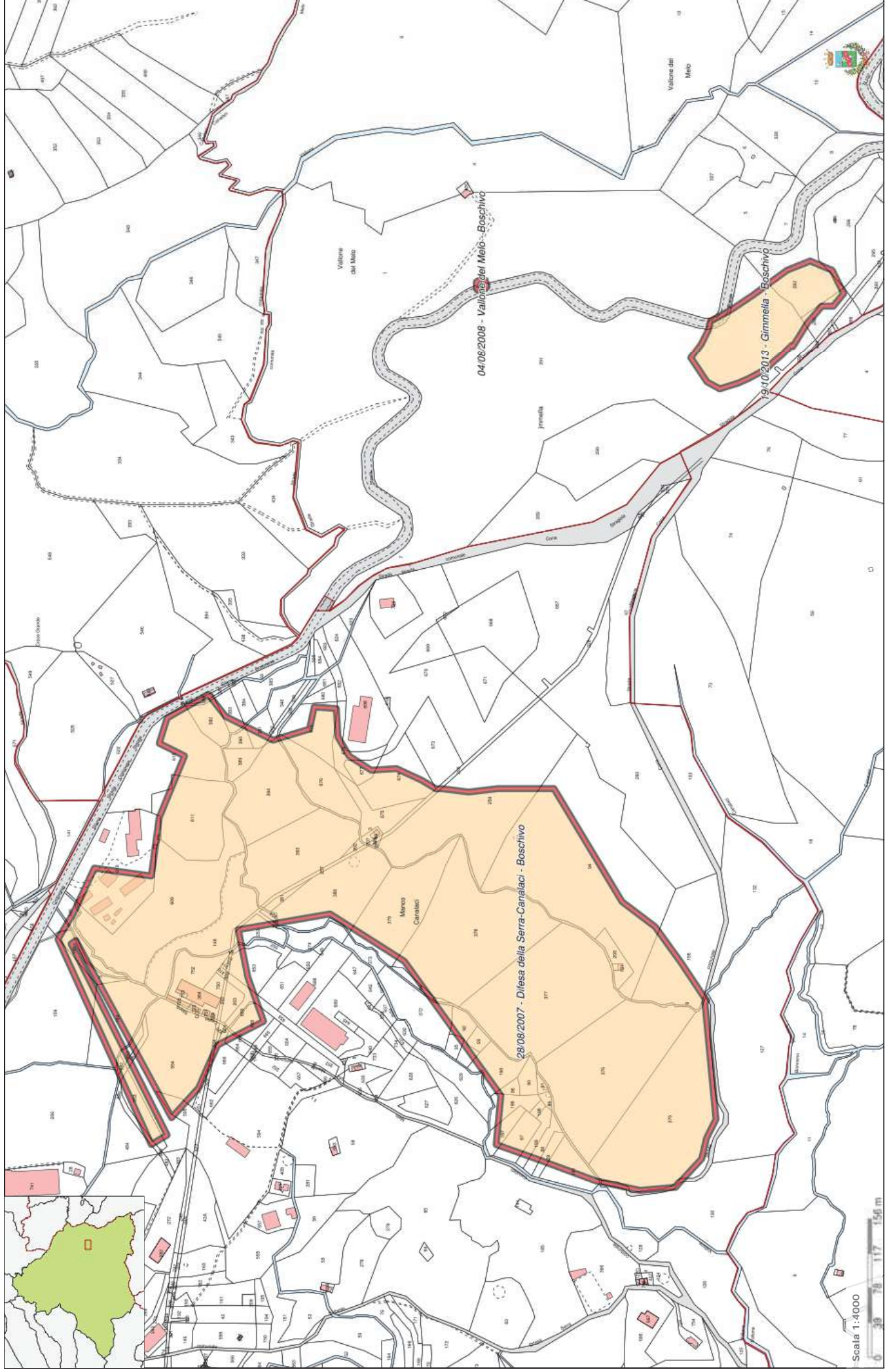


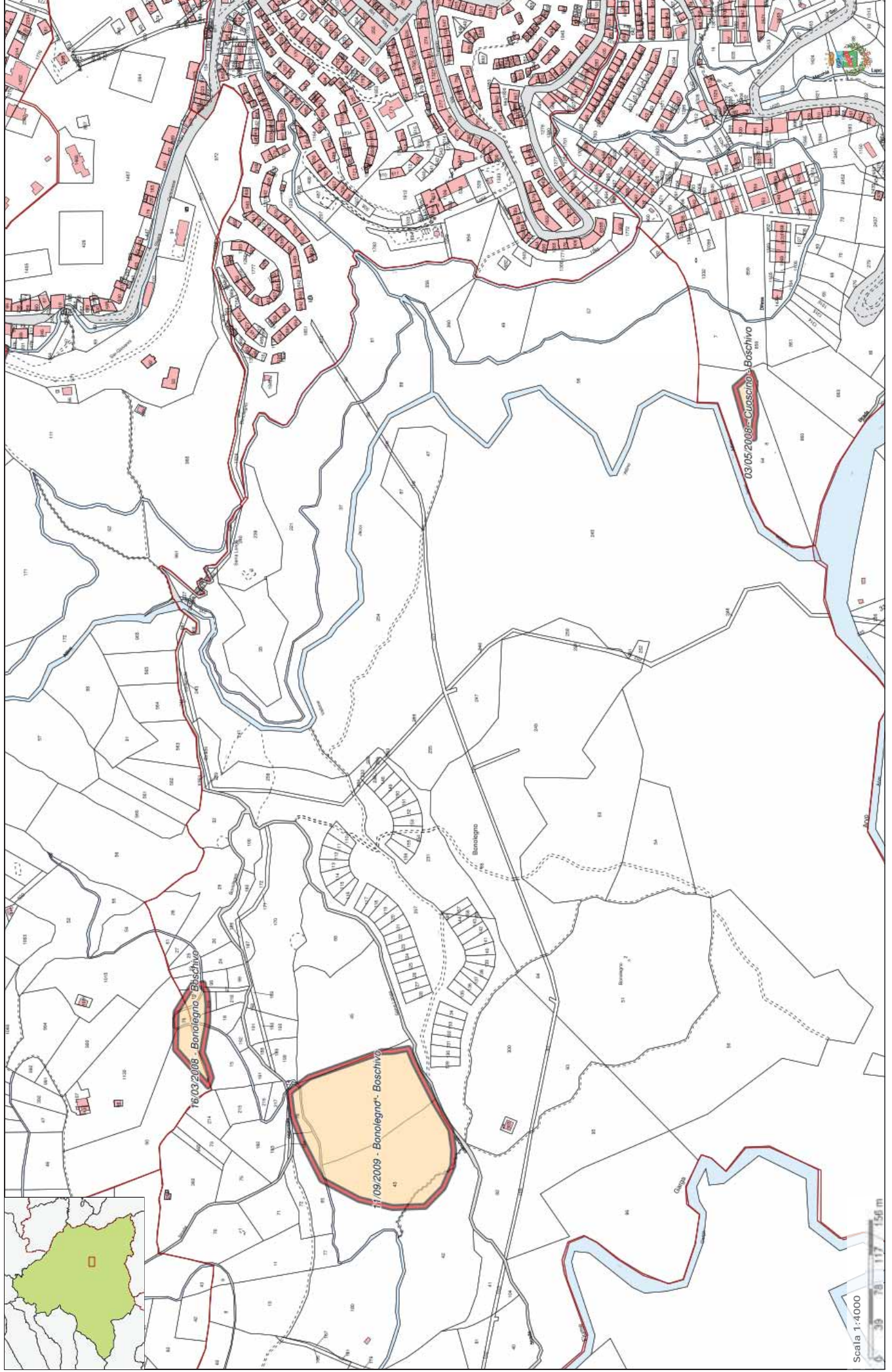


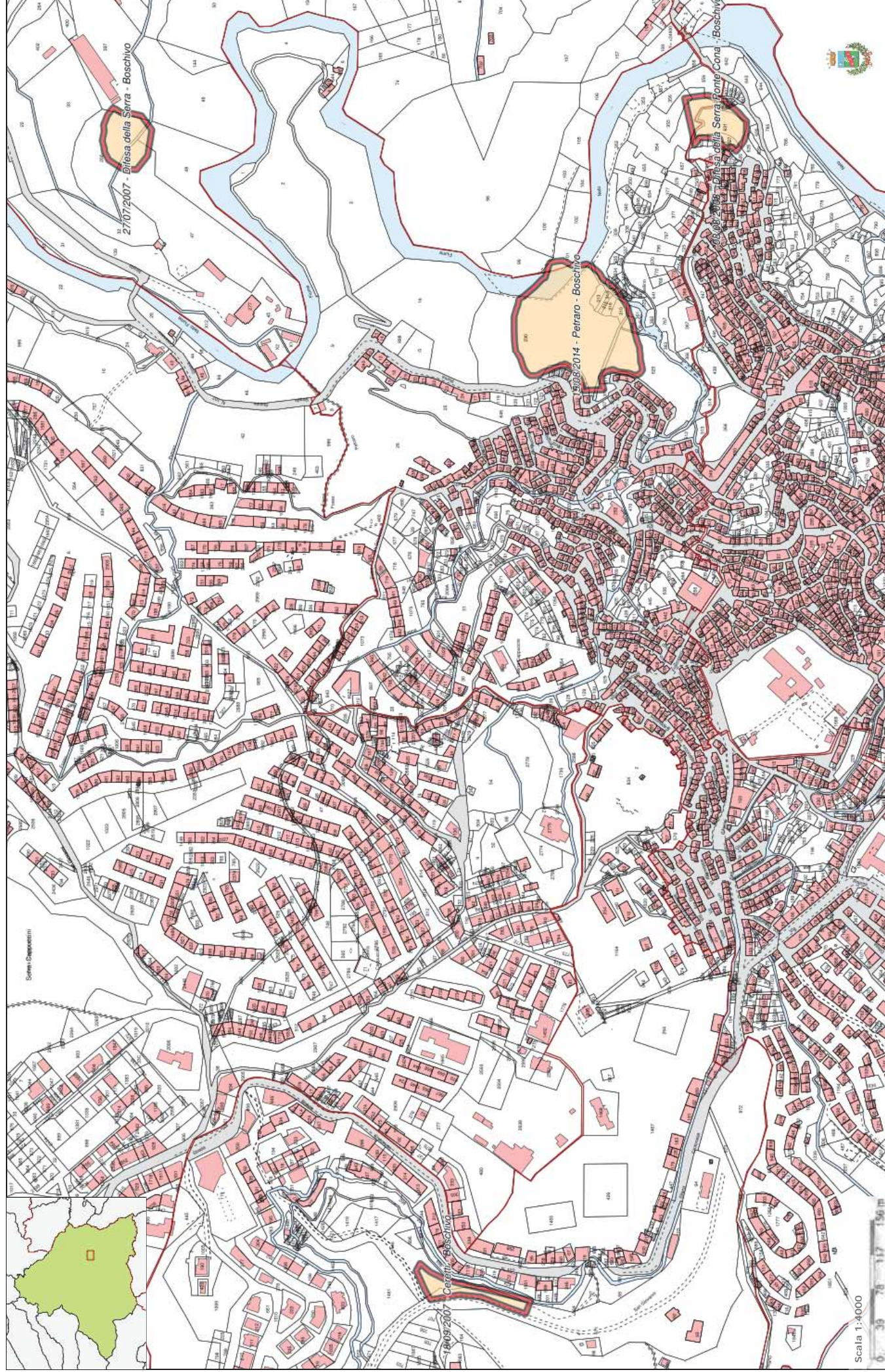


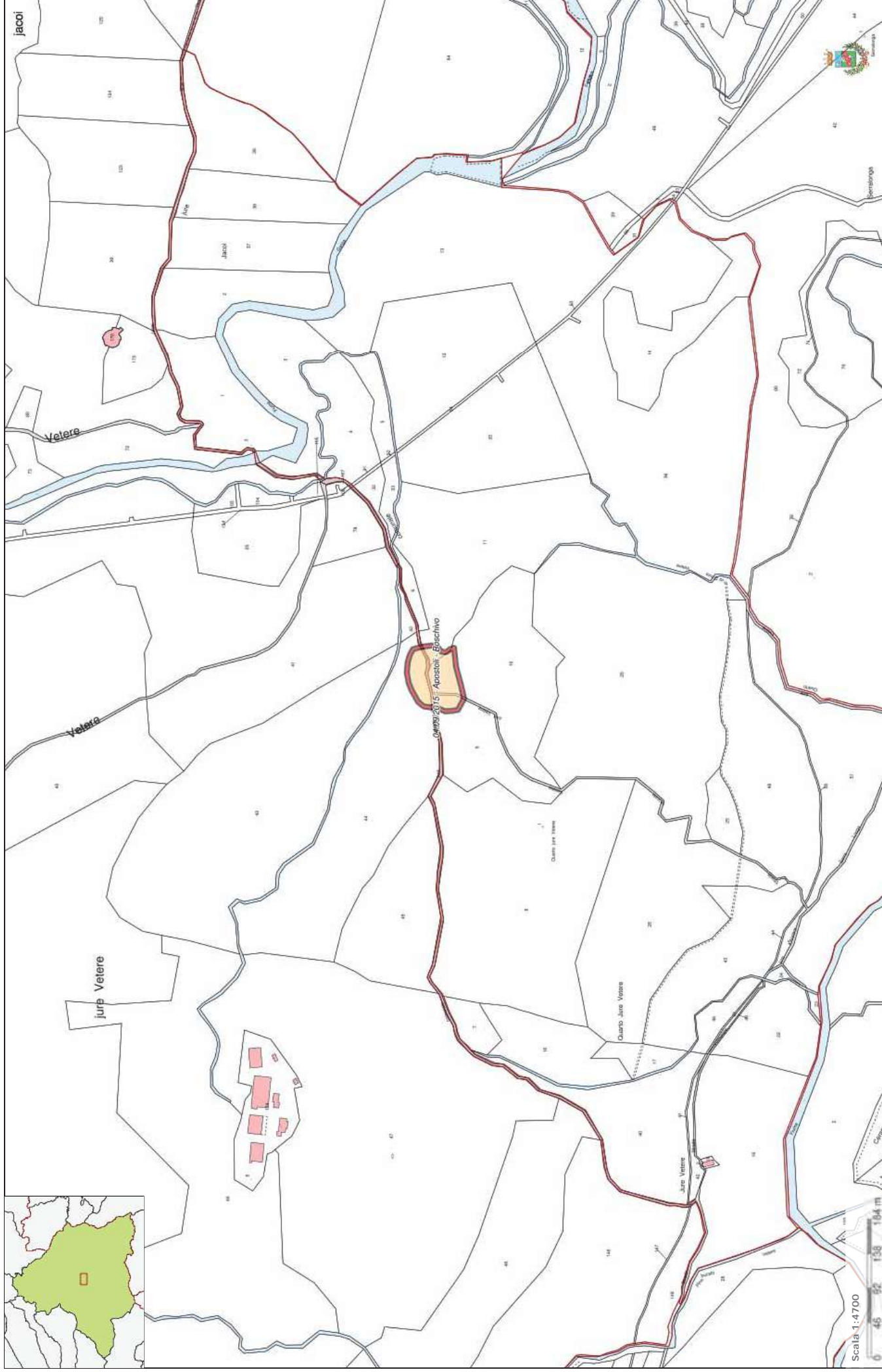


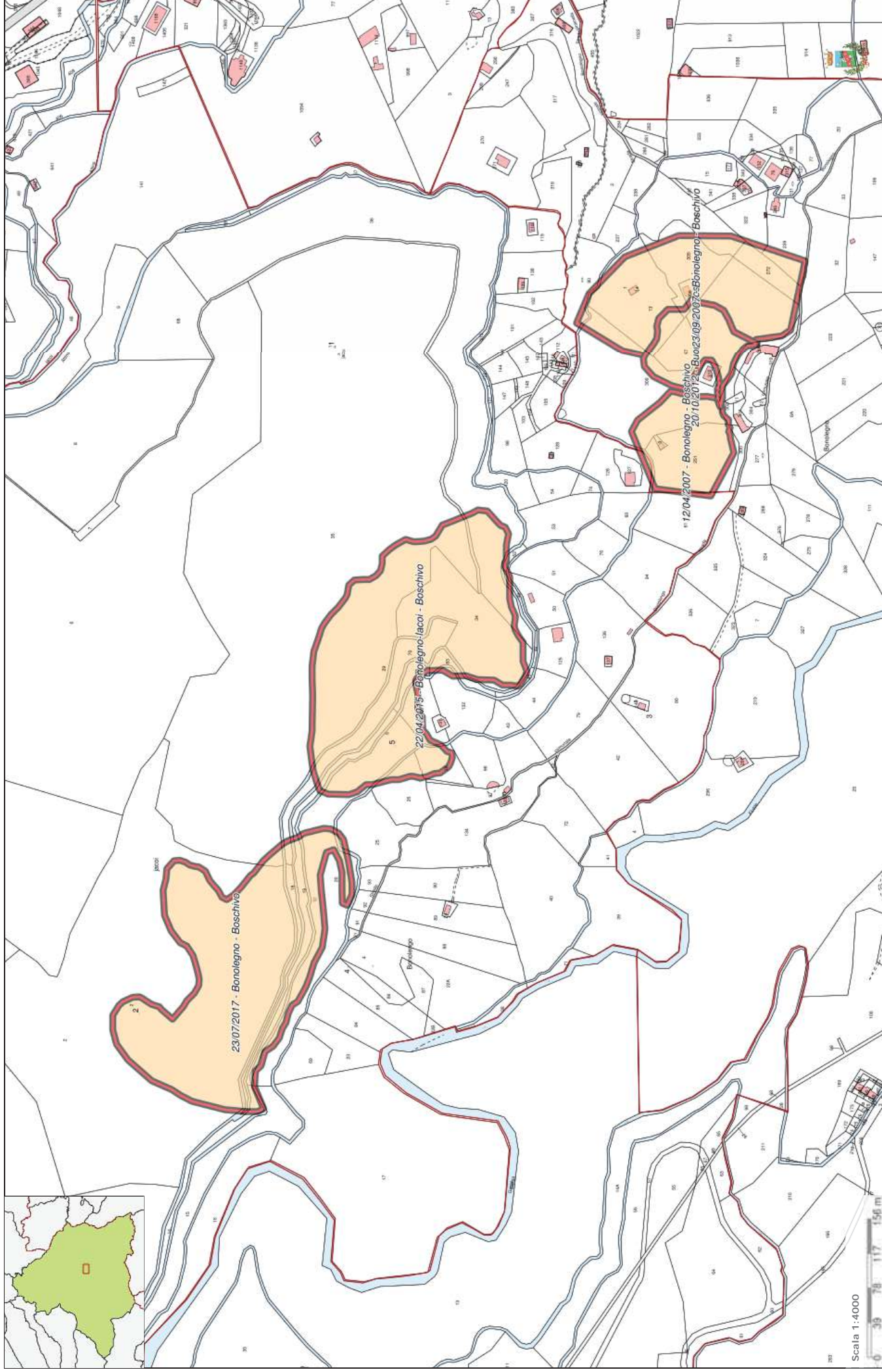


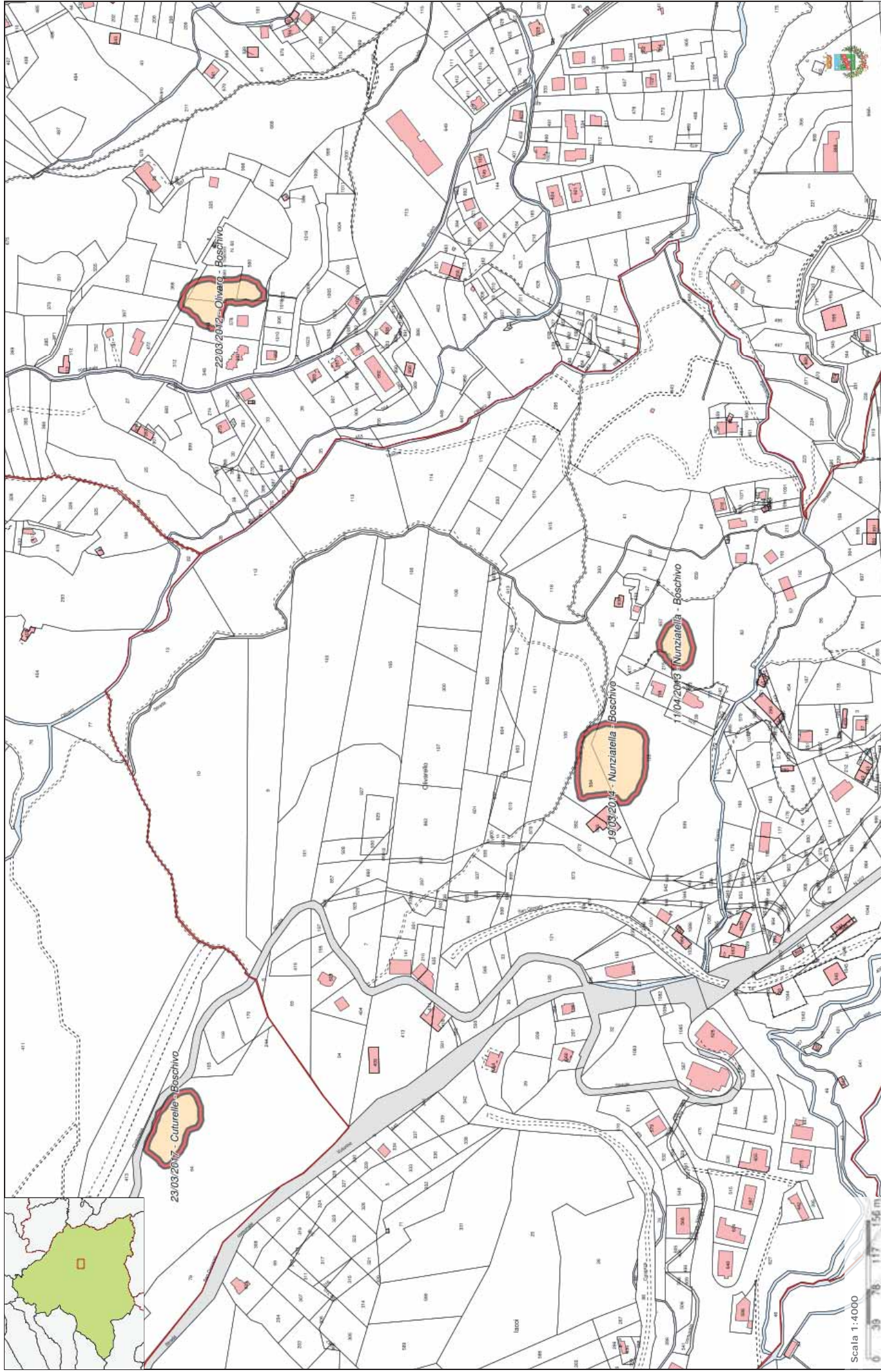












Scala 1:4000

Comune di San Giovanni in Fiore

https://sangiovanniinfiore_geo-portale.it/



Aggiornamento catasto incendi 2020

LEGGE n. 353 del 21 NOVEMBRE 2000 e ss.mm.ii.
"Legge Quadro in Materia di Incendi Boschivi"

LEGGE REGIONALE n. 51 del 22 DICEMBRE 2017 e ss.mm.ii.
"Norme di Attuazione della L. n. 353 del 21/11/2000 (Legge Quadro in Materia di Incendi Boschivi)"


sim
Sistema Informativo della Montagna

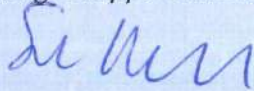


Ministero delle politiche agricole
alimentari e forestali



Tav. 3. Elenco Incendi periodo 1/1/2004 - 14/03/2020

RESPONSABILE DEI SERVIZI TECNICI
(Ing. Filippo Walter SIDOTI)





REDATTORE
Geom. Giuseppe Secreti



SAN GIOVANNI IN FIORE, Li 22 LUG. 2020



SERVIZIO 7 - Pianificazione Territoriale Urbanistica, Catasto e Patrimonio
<http://www.sit.sangiovanniinfiore.cs.it/> - mail: pinosecretisgfiore@gmail.com

ELENCO INCENDI PERIODO 01/01/2004 - 14/03/2020

Anno	Evento incendio	Data incendio	Località	Uso del suolo	Sup. incendio	Sup. totale	Scad. vincolo 5 anni	Scad. vincolo 10 anni	Scad. vincolo 15 anni
2004	1	05/02/2004	Meterire	Boschivo	16.407 mq	16.407 mq	05/02/2009	05/02/2014	05/02/2019
2004	2	05/02/2004	Olivaro	Non Boschivo	9.083 mq	9.083 mq	-	-	-
2004	3	07/02/2004	Olivaro	Non Boschivo	13.231 mq	13.231 mq	-	-	-
2004	4	09/04/2004	Signature	Boschivo	4.726 mq	4.726 mq	09/04/2009	09/04/2014	09/04/2019
2004	5	02/07/2004	Garga	Boschivo	28.395 mq	28.395 mq	02/07/2009	02/07/2014	02/07/2019
2004	6	08/07/2004	Appendicane	Boschivo	986 mq	986 mq	08/07/2009	08/07/2014	08/07/2019
2004	7	13/07/2004	Cravia	Boschivo	488 mq	488 mq	13/07/2009	13/07/2014	13/07/2019
2004	8	31/07/2004	Macchia di Fava	Boschivo	26.740 mq	26.740 mq	31/07/2009	31/07/2014	31/07/2019
2004	9	08/08/2004	Palla Palla	Boschivo	1.361 mq	1.361 mq	08/08/2009	08/08/2014	08/08/2019
2004	10	09/08/2004	Gimmella	Boschivo	9.986 mq	9.986 mq	09/08/2009	09/08/2014	09/08/2019
2004	11	12/08/2004	Macchia di Tuono	Boschivo	95 mq	95 mq	12/08/2009	12/08/2014	12/08/2019
2004	12	17/08/2004	Olivaro	Boschivo	2.834 mq	2.834 mq	17/08/2009	17/08/2014	17/08/2019
2004	13	25/08/2004	Appendicane	Boschivo	579.982 mq	579.982 mq	25/08/2009	25/08/2014	25/08/2019
2004	14	27/08/2004	Serrisi	Boschivo	10.980 mq	10.980 mq	27/08/2009	27/08/2014	27/08/2019
2004	15	28/08/2004	Serrisi	Boschivo	20.614 mq	20.614 mq	28/08/2009	28/08/2014	28/08/2019
2005	1	25/03/2005	Pardice	Boschivo	3.262 mq	3.262 mq	25/03/2010	25/03/2015	25/03/2020
2005	2	30/07/2005	Castellucci	Boschivo	522.216 mq	522.216 mq	30/07/2010	30/07/2015	30/07/2020
2005	3	30/07/2005	Ceraso Soprano	Boschivo	257.732 mq	257.732 mq	30/07/2010	30/07/2015	30/07/2020
2005	4	17/08/2005	Sciolle-Pisani	Boschivo	3.069 mq	3.069 mq	17/08/2010	17/08/2015	17/08/2020
2005	5	29/08/2005	Pisani-Sciolle	Non Boschivo	188.582 mq	188.582 mq	-	-	-
2006	1	05/04/2006	Campo di Manna	Boschivo	8.024 mq	8.024 mq	05/04/2011	05/04/2016	05/04/2021
2006	2	09/04/2006	Castelluccio	Boschivo	80.414 mq	80.414 mq	09/04/2011	09/04/2016	09/04/2021
2006	3	20/05/2006	Montagna Grande	Boschivo	2.014 mq	2.014 mq	20/05/2011	20/05/2016	20/05/2021
2006	4	07/09/2006	Petrone	Boschivo	10.015 mq	10.015 mq	07/09/2011	07/09/2016	07/09/2021
2006	5	08/09/2006	Fragulo	Boschivo	45.128 mq	45.128 mq	08/09/2011	08/09/2016	08/09/2021
2006	6	09/09/2006	Frassineto	Boschivo	150.545 mq	150.545 mq	09/09/2011	09/09/2016	09/09/2021
2006	7	02/10/2006	Macchia di Tuono	Boschivo	745 mq	745 mq	02/10/2011	02/10/2016	02/10/2021
2006	8	04/10/2006	Colle Donato-Serrisi	Boschivo	33.881 mq	33.881 mq	04/10/2011	04/10/2016	04/10/2021
2006	9	17/11/2006	Vallepicolica	Boschivo	4.997 mq	4.997 mq	17/11/2011	17/11/2016	17/11/2021
2007	1	16/01/2007	Rovale	Boschivo	7.261 mq	7.261 mq	16/01/2012	16/01/2017	16/01/2022
2007	2	21/01/2007	Germano	Boschivo	9.984 mq	9.984 mq	21/01/2012	21/01/2017	21/01/2022
2007	3	12/04/2007	Bonolegno	Boschivo	10.178 mq	10.178 mq	12/04/2012	12/04/2017	12/04/2022
2007	4	29/05/2007	Pardice	Boschivo	1.172 mq	1.172 mq	29/05/2012	29/05/2017	29/05/2022
2007	5	17/07/2007	Macchia di Fava - Pardice	Boschivo	25.392 mq	25.392 mq	17/07/2012	17/07/2017	17/07/2022
2007	6	26/07/2007	Manco di Scavo	Boschivo	24.016 mq	24.016 mq	26/07/2012	26/07/2017	26/07/2022
2007	7	27/07/2007	Difesa della Serra	Boschivo	2.967 mq	2.967 mq	27/07/2012	27/07/2017	27/07/2022
2007	8	27/07/2007	Manco di Scavo	Boschivo	15.154 mq	15.154 mq	27/07/2012	27/07/2017	27/07/2022
2007	9	31/07/2007	Cerchiara	Boschivo	7.827 mq	7.827 mq	31/07/2012	31/07/2017	31/07/2022
2007	10	01/08/2007	Olivaro	Boschivo	14.934 mq	14.934 mq	01/08/2012	01/08/2017	01/08/2022
2007	11	01/08/2007	Saltante	Boschivo	27.196 mq	27.196 mq	01/08/2012	01/08/2017	01/08/2022
2007	12	08/08/2007	Appendicane	Boschivo	332.363 mq	332.363 mq	08/08/2012	08/08/2017	08/08/2022
2007	13	08/08/2007	Macchia di Lupo	Non Boschivo	24.547 mq	24.547 mq	-	-	-
2007	14	15/08/2007	Meterire	Non Boschivo	23.868 mq	23.868 mq	-	-	-
2007	15	17/08/2007	Bonolegno	Non Boschivo	18.035 mq	18.035 mq	-	-	-
2007	16	18/08/2007	Olivaro-Saltante	Boschivo	31.359 mq	31.359 mq	18/08/2012	18/08/2017	18/08/2022
2007	17	22/08/2007	Montagnagrande-Castellucci	Boschivo	380.414 mq	380.414 mq	22/08/2012	22/08/2017	22/08/2022
2007	18	23/08/2007	Olivaro Alto	Boschivo	645 mq	645 mq	23/08/2012	23/08/2017	23/08/2022
2007	19	28/08/2007	Difesa della Serra-Canalaci	Boschivo	211.445 mq	211.445 mq	28/08/2012	28/08/2017	28/08/2022
2007	20	29/08/2007	Misuolo	Boschivo	14.334 mq	14.334 mq	29/08/2012	29/08/2017	29/08/2022
2007	21	18/09/2007	Ceretti	Boschivo	2.068 mq	2.068 mq	18/09/2012	18/09/2017	18/09/2022
2007	22	23/09/2007	Bonolegno	Boschivo	27.797 mq	27.797 mq	23/09/2012	23/09/2017	23/09/2022
2007	23	04/10/2007	Lorica	Boschivo	5.005 mq	5.005 mq	04/10/2012	04/10/2017	04/10/2022
2008	1	30/01/2008	Difesa della Serra	Non Boschivo	25.000 mq	25.000 mq	-	-	-
2008	2	03/03/2008	Campo di Manno	Boschivo	90.237 mq	90.237 mq	03/03/2013	03/03/2018	03/03/2023
2008	3	04/03/2008	Serriselli	Non Boschivo	5.676 mq	5.676 mq	-	-	-
2008	3	04/03/2008	Serriselli	Boschivo	29.923 mq	29.923 mq	04/03/2013	04/03/2018	04/03/2023
2008	4	16/03/2008	Bonolegno	Non Boschivo	17.007 mq	17.007 mq	-	-	-
2008	4	16/03/2008	Bonolegno	Boschivo	2.996 mq	2.996 mq	16/03/2013	16/03/2018	16/03/2023
2008	5	21/04/2008	Ferolia	Boschivo	13.154 mq	13.154 mq	21/04/2013	21/04/2018	21/04/2023
2008	6	03/05/2008	Cuoscino	Non Boschivo	10.424 mq	10.424 mq	-	-	-
2008	6	03/05/2008	Cuoscino	Boschivo	1.033 mq	1.033 mq	03/05/2013	03/05/2018	03/05/2023
2008	7	03/06/2008	Marinella dell'Arvo	Pascolativo	11.174 mq	11.174 mq	03/06/2013	03/06/2018	03/06/2023
2008	8	16/06/2008	Macchia di Lupo	Non Boschivo	23.644 mq	23.644 mq	-	-	-
2008	9	07/07/2008	Bacile	Non Boschivo	16.486 mq	16.486 mq	-	-	-
2008	10	17/07/2008	Serrisi	Boschivo	684 mq	684 mq	17/07/2013	17/07/2018	17/07/2023
2008	11	04/08/2008	Cuturelle	Non Boschivo	5.080 mq	5.080 mq	-	-	-
2008	12	04/08/2008	Vallone del Melo	Boschivo	108 mq	108 mq	04/08/2013	04/08/2018	04/08/2023
2008	13	08/08/2008	Difesa della Serra-Ponte	Non Boschivo	2.397 mq	2.397 mq	-	-	-
2008	13	08/08/2008	Difesa della Serra-Ponte	Boschivo	2.994 mq	2.994 mq	08/08/2013	08/08/2018	08/08/2023

Anno	Evento incendio	Data incendio	Località	Uso del suolo	Sup. incendio	Sup. totale	Scad. vincolo 5 anni	Scad. vincolo 10 anni	Scad. vincolo 15 anni
2008	14	14/08/2008	Colle Ciuccio	Non Boschivo	55.058 mq	55.058 mq	-	-	-
2008	14	14/08/2008	Colle Ciuccio	Boschivo	41.168 mq	41.168 mq	14/08/2013	14/08/2018	14/08/2023
2008	15	15/08/2008	Serra del Bosco - Caria	Non Boschivo	119.127 mq	119.127 mq	-	-	-
2008	15	15/08/2008	Serra del Bosco - Caria	Boschivo	230.865 mq	230.865 mq	15/08/2013	15/08/2018	15/08/2023
2008	16	16/08/2008	Serrisi-C.Ciuccio-Olivaro-	Non Boschivo	18.862 mq	18.862 mq	-	-	-
2008	16	16/08/2008	Serrisi-C.Ciuccio-Olivaro-	Boschivo	10.435 mq	10.435 mq	16/08/2013	16/08/2018	16/08/2023
2008	17	20/08/2008	Serrisi	Boschivo	4.884 mq	4.884 mq	20/08/2013	20/08/2018	20/08/2023
2008	18	21/08/2008	Serrisi	Boschivo	14.005 mq	14.005 mq	21/08/2013	21/08/2018	21/08/2023
2008	19	24/08/2008	Serra di Paola	Boschivo	11.104 mq	11.104 mq	24/08/2013	24/08/2018	24/08/2023
2008	20	11/09/2008	Garga	Boschivo	1.336 mq	1.336 mq	11/09/2013	11/09/2018	11/09/2023
2008	21	11/09/2008	Gelso	Non Boschivo	14.107 mq	14.107 mq	-	-	-
2009	1	14/03/2009	Campo di Manno	Boschivo	57.722 mq	57.722 mq	14/03/2014	14/03/2019	14/03/2024
2009	2	04/04/2009	Marinella dell'Arvo	Boschivo	12.002 mq	12.002 mq	04/04/2014	04/04/2019	04/04/2024
2009	3	04/08/2009	Serricelle	Boschivo	530 mq	530 mq	04/08/2014	04/08/2019	04/08/2024
2009	4	12/08/2009	Pisani-Sciolle	Non Boschivo	51.427 mq	51.427 mq	-	-	-
2009	5	19/08/2009	Fratelli Bandiera	Boschivo	2.375 mq	2.375 mq	19/08/2014	19/08/2019	19/08/2024
2009	6	29/08/2009	Cagno	Boschivo	411 mq	411 mq	29/08/2014	29/08/2019	29/08/2024
2009	7	08/09/2009	Ferolia	Boschivo	276 mq	276 mq	08/09/2014	08/09/2019	08/09/2024
2009	8	10/09/2009	Montenero	Boschivo	108 mq	108 mq	10/09/2014	10/09/2019	10/09/2024
2009	9	11/09/2009	Bonolegno	Boschivo	24.435 mq	24.435 mq	11/09/2014	11/09/2019	11/09/2024
2010	1	31/07/2010	Cagno	Boschivo	543 mq	543 mq	31/07/2015	31/07/2020	31/07/2025
2010	2	07/08/2010	Cagno	Boschivo	2.008 mq	2.008 mq	07/08/2015	07/08/2020	07/08/2025
2010	3	23/08/2010	Cagno	Boschivo	2.610 mq	2.610 mq	23/08/2015	23/08/2020	23/08/2025
2010	4	27/08/2010	Cagno	Boschivo	1.869 mq	1.869 mq	27/08/2015	27/08/2020	27/08/2025
2010	5	29/08/2010	Ferolia	Boschivo	53.124 mq	53.124 mq	29/08/2015	29/08/2020	29/08/2025
2010	6	30/08/2010	Cagno	Boschivo	1.675 mq	1.675 mq	30/08/2015	30/08/2020	30/08/2025
2011	1	15/02/2011	Olivaro	Non Boschivo	5.603 mq	5.603 mq	-	-	-
2011	2	12/04/2011	Funaro	Boschivo	9.456 mq	9.456 mq	12/04/2016	12/04/2021	12/04/2026
2011	3	16/07/2011	Cagno	Boschivo	6.175 mq	6.175 mq	16/07/2016	16/07/2021	16/07/2026
2011	4	08/08/2011	Fantino	Non Boschivo	124.943 mq	124.943 mq	-	-	-
2011	5	16/08/2011	Gradia	Non Boschivo	55.705 mq	55.705 mq	-	-	-
2011	6	20/08/2011	Serra del Bosco	Non Boschivo	20.294 mq	20.294 mq	-	-	-
2011	6	20/08/2011	Serra del Bosco	Boschivo	11.210 mq	11.210 mq	20/08/2016	20/08/2021	20/08/2026
2011	7	25/08/2011	Celso	Non Boschivo	6.975 mq	6.975 mq	-	-	-
2011	8	29/08/2011	Acquafredda	Boschivo	2.165 mq	2.165 mq	29/08/2016	29/08/2021	29/08/2026
2011	9	04/09/2011	Cagno	Boschivo	1.521 mq	1.521 mq	04/09/2016	04/09/2021	04/09/2026
2011	10	10/09/2011	Manca dello Scavo	Non Boschivo	9.622 mq	9.622 mq	-	-	-
2011	10	10/09/2011	Manca dello Scavo	Boschivo	42.336 mq	42.336 mq	10/09/2016	10/09/2021	10/09/2026
2011	11	11/09/2011	Vaccarizziello	Non Boschivo	30.229 mq	30.229 mq	-	-	-
2011	12	16/09/2011	Marinella dell'Arvo	Boschivo	7.971 mq	7.971 mq	16/09/2016	16/09/2021	16/09/2026
2012	1	22/03/2012	Olivaro	Non Boschivo	993 mq	993 mq	-	-	-
2012	1	22/03/2012	Olivaro	Boschivo	3.208 mq	3.208 mq	22/03/2017	22/03/2022	22/03/2027
2012	2	02/05/2012	Lorica	Boschivo	1.004 mq	1.004 mq	02/05/2017	02/05/2022	02/05/2027
2012	3	11/07/2012	Ceraso	Boschivo	9.361 mq	9.361 mq	11/07/2017	11/07/2022	11/07/2027
2012	4	07/08/2012	Olivaro	Boschivo	19.865 mq	19.865 mq	07/08/2017	07/08/2022	07/08/2027
2012	5	19/08/2012	Manca dello Scavo	Boschivo	54.737 mq	54.737 mq	19/08/2017	19/08/2022	19/08/2027
2012	6	24/08/2012	Stragola	Boschivo	116.517 mq	116.517 mq	24/08/2017	24/08/2022	24/08/2027
2012	7	26/08/2012	Ceraso Soprano	Boschivo	66.410 mq	66.410 mq	26/08/2017	26/08/2022	26/08/2027
2012	8	28/08/2012	Manca dello Scavo	Boschivo	141.535 mq	141.535 mq	28/08/2017	28/08/2022	28/08/2027
2012	9	22/09/2012	Colle Ciuccio	Boschivo	10.064 mq	10.064 mq	22/09/2017	22/09/2022	22/09/2027
2012	10	22/09/2012	Olivaro	Boschivo	46.900 mq	46.900 mq	22/09/2017	22/09/2022	22/09/2027
2012	11	25/09/2012	Montagna Grande	Boschivo	90.905 mq	90.905 mq	25/09/2017	25/09/2022	25/09/2027
2012	12	26/09/2012	Ceraso - Cagno	Boschivo	258.023 mq	258.023 mq	26/09/2017	26/09/2022	26/09/2027
2012	13	29/09/2012	Pardice	Boschivo	514.646 mq	514.646 mq	29/09/2017	29/09/2022	29/09/2027
2012	14	10/10/2012	Cagno	Boschivo	25.279 mq	25.279 mq	10/10/2017	10/10/2022	10/10/2027
2012	15	12/10/2012	Cagno	Boschivo	5.398 mq	5.398 mq	12/10/2017	12/10/2022	12/10/2027
2012	16	20/10/2012	Buonolegno	Boschivo	7.801 mq	7.801 mq	20/10/2017	20/10/2022	20/10/2027
2013	1	07/04/2013	Marinazzu	Boschivo	3.893 mq	3.893 mq	07/04/2018	07/04/2023	07/04/2028
2013	2	09/04/2013	Manca di Scavo	Boschivo	19.354 mq	19.354 mq	09/04/2018	09/04/2023	09/04/2028
2013	3	11/04/2013	Nunziatella	Boschivo	1.551 mq	1.551 mq	11/04/2018	11/04/2023	11/04/2028
2013	4	12/04/2013	Pisani - Vivardi	Boschivo	75.710 mq	75.710 mq	12/04/2018	12/04/2023	12/04/2028
2013	5	26/06/2013	Ceraso	Boschivo	31.025 mq	31.025 mq	26/06/2018	26/06/2023	26/06/2028
2013	6	30/06/2013	Meterile	Boschivo	7.290 mq	7.290 mq	30/06/2018	30/06/2023	30/06/2028
2013	7	18/07/2013	Zigomarro	Boschivo	7.953 mq	7.953 mq	18/07/2018	18/07/2023	18/07/2028
2013	8	07/08/2013	Fritticata	Boschivo	160.517 mq	160.517 mq	07/08/2018	07/08/2023	07/08/2028
2013	9	16/08/2013	Gelso	Boschivo	16.145 mq	16.145 mq	16/08/2018	16/08/2023	16/08/2028
2013	10	29/08/2013	Cagno	Boschivo	6.735 mq	6.735 mq	29/08/2018	29/08/2023	29/08/2028
2013	11	30/08/2013	Cagno	Boschivo	929 mq	929 mq	30/08/2018	30/08/2023	30/08/2028
2013	12	28/09/2013	Cagno	Boschivo	3.406 mq	3.406 mq	28/09/2018	28/09/2023	28/09/2028
2013	13	19/10/2013	Gimmella	Boschivo	12.298 mq	12.298 mq	19/10/2018	19/10/2023	19/10/2028

Anno	Evento incendio	Data incendio	Località	Uso del suolo	Sup. incendio	Sup. totale	Scad. vincolo 5 anni	Scad. vincolo 10 anni	Scad. vincolo 15 anni
2014	1	18/01/2014	Palla Palla	Boschivo	1.476 mq	1.476 mq	18/01/2019	18/01/2024	18/01/2029
2014	2	19/03/2014	Nunziatella	Boschivo	5.948 mq	5.948 mq	19/03/2019	19/03/2024	19/03/2029
2014	3	02/07/2014	Ceraso	Boschivo	812 mq	812 mq	02/07/2019	02/07/2024	02/07/2029
2014	4	12/07/2014	Meterire	Boschivo	19.671 mq	19.671 mq	12/07/2019	12/07/2024	12/07/2029
2014	5	05/08/2014	Ceraso Soprano	Boschivo	6.072 mq	6.072 mq	05/08/2019	05/08/2024	05/08/2029
2014	6	14/08/2014	Vallepiccola	Non Boschivo	3.143 mq	3.143 mq	-	-	-
2014	6	14/08/2014	Vallepiccola	Boschivo	2.277 mq	2.277 mq	14/08/2019	14/08/2024	14/08/2029
2014	7	15/08/2014	Petraro	Boschivo	14.944 mq	14.944 mq	15/08/2019	15/08/2024	15/08/2029
2014	8	17/08/2014	Cagno	Boschivo	775 mq	775 mq	17/08/2019	17/08/2024	17/08/2029
2014	9	17/08/2014	Mangiatote	Boschivo	684 mq	684 mq	17/08/2019	17/08/2024	17/08/2029
2014	10	23/08/2014	Ceraso	Boschivo	212 mq	212 mq	23/08/2019	23/08/2024	23/08/2029
2014	11	24/08/2014	Mellaro	Boschivo	13.586 mq	13.586 mq	24/08/2019	24/08/2024	24/08/2029
2014	12	24/08/2014	Montagna Grande	Boschivo	30.191 mq	30.191 mq	24/08/2019	24/08/2024	24/08/2029
2014	13	20/09/2014	Cagno	Boschivo	3.592 mq	3.592 mq	20/09/2019	20/09/2024	20/09/2029
2014	14	20/09/2014	Ceraso	Boschivo	399 mq	399 mq	20/09/2019	20/09/2024	20/09/2029
2014	15	20/09/2014	null	Boschivo	5.426 mq	5.426 mq	20/09/2019	20/09/2024	20/09/2029
2014	16	17/10/2014	Vallepiccola	Boschivo	15.799 mq	15.799 mq	17/10/2019	17/10/2024	17/10/2029
2015	1	22/04/2015	Bonolegno-Iacoi	Boschivo	49.067 mq	49.067 mq	22/04/2020	22/04/2025	22/04/2030
2015	2	15/05/2015	Arnocampo	Boschivo	592.945 mq	592.945 mq	15/05/2020	15/05/2025	15/05/2030
2015	3	19/07/2015	Iure Vetere	Boschivo	74.900 mq	74.900 mq	19/07/2020	19/07/2025	19/07/2030
2015	4	20/07/2015	Castellucci	Boschivo	508.384 mq	508.384 mq	20/07/2020	20/07/2025	20/07/2030
2015	5	20/07/2015	Iuri Vetere Sottano	Boschivo	34.335 mq	34.335 mq	20/07/2020	20/07/2025	20/07/2030
2015	6	08/08/2015	Cagno	Boschivo	441 mq	441 mq	08/08/2020	08/08/2025	08/08/2030
2015	7	08/08/2015	Ceraso	Boschivo	342 mq	342 mq	08/08/2020	08/08/2025	08/08/2030
2015	8	08/08/2015	Montagna Grande	Boschivo	117 mq	117 mq	08/08/2020	08/08/2025	08/08/2030
2015	9	29/08/2015	Cagno	Boschivo	1.390 mq	1.390 mq	29/08/2020	29/08/2025	29/08/2030
2015	10	01/09/2015	Cagno	Boschivo	7.729 mq	7.729 mq	01/09/2020	01/09/2025	01/09/2030
2015	11	03/09/2015	Ceraso	Boschivo	292 mq	292 mq	03/09/2020	03/09/2025	03/09/2030
2015	12	04/09/2015	Apostoli	Boschivo	5.189 mq	5.189 mq	04/09/2020	04/09/2025	04/09/2030
2015	13	05/09/2015	Cagno	Boschivo	5.567 mq	5.567 mq	05/09/2020	05/09/2025	05/09/2030
2015	14	20/09/2015	Fantino	Boschivo	780 mq	780 mq	20/09/2020	20/09/2025	20/09/2030
2016	1	10/04/2016	Saltante	Boschivo	10.108 mq	10.108 mq	10/04/2021	10/04/2026	10/04/2031
2016	2	03/07/2016	Cagno	Boschivo	3.093 mq	3.093 mq	03/07/2021	03/07/2026	03/07/2031
2016	3	18/07/2016	Colle Ciuccio	Boschivo	496 mq	496 mq	18/07/2021	18/07/2026	18/07/2031
2016	4	21/07/2016	Ceraso	Boschivo	117 mq	117 mq	21/07/2021	21/07/2026	21/07/2031
2016	5	21/07/2016	Colle Ciuccio	Boschivo	718 mq	718 mq	21/07/2021	21/07/2026	21/07/2031
2016	6	24/07/2016	Appendicane	Boschivo	1.203 mq	1.203 mq	24/07/2021	24/07/2026	24/07/2031
2016	7	24/07/2016	Ceraso	Boschivo	6.181 mq	6.181 mq	24/07/2021	24/07/2026	24/07/2031
2016	8	02/08/2016	Petrone	Boschivo	189 mq	189 mq	02/08/2021	02/08/2026	02/08/2031
2016	9	03/08/2016	Olivaro	Non Boschivo	1.346 mq	1.346 mq	-	-	-
2016	9	03/08/2016	Olivaro	Boschivo	23.008 mq	23.008 mq	03/08/2021	03/08/2026	03/08/2031
2016	10	20/08/2016	Saltante	Boschivo	11.988 mq	11.988 mq	20/08/2021	20/08/2026	20/08/2031
2016	11	21/08/2016	Ceraso	Boschivo	234 mq	234 mq	21/08/2021	21/08/2026	21/08/2031
2017	1	23/03/2017	Cuturelle	Boschivo	3.128 mq	3.128 mq	23/03/2022	23/03/2027	23/03/2032
2017	2	31/03/2017	Iacina - Villaggio Germano	Non Boschivo	1.191 mq	1.191 mq	-	-	-
2017	2	31/03/2017	Iacina - Villaggio Germano	Boschivo	4.815 mq	4.815 mq	31/03/2022	31/03/2027	31/03/2032
2017	3	01/04/2017	Macchia di Tuono	Boschivo	1.072 mq	1.072 mq	01/04/2022	01/04/2027	01/04/2032
2017	4	29/04/2017	Cagno	Boschivo	31.311 mq	31.311 mq	29/04/2022	29/04/2027	29/04/2032
2017	5	04/07/2017	Ceraso	Boschivo	1.033 mq	1.033 mq	04/07/2022	04/07/2027	04/07/2032
2017	6	15/07/2017	Ceraso	Boschivo	2.966 mq	2.966 mq	15/07/2022	15/07/2027	15/07/2032
2017	7	23/07/2017	Bonolegno	Non Boschivo	3.488 mq	3.488 mq	-	-	-
2017	7	23/07/2017	Bonolegno	Boschivo	44.732 mq	44.732 mq	23/07/2022	23/07/2027	23/07/2032
2017	8	23/07/2017	Cagno	Boschivo	44.564 mq	44.564 mq	23/07/2022	23/07/2027	23/07/2032
2017	9	04/08/2017	Funaro-Pardice	Boschivo	251.705 mq	251.705 mq	04/08/2022	04/08/2027	04/08/2032
2017	10	17/08/2017	Agnara	Boschivo	383 mq	383 mq	17/08/2022	17/08/2027	17/08/2032
2017	11	19/08/2017	Campo di Manna	Boschivo	1.510.367 mq	1.510.367 mq	19/08/2022	19/08/2027	19/08/2032
2017	12	19/08/2017	Stragola	Boschivo	12.494 mq	12.494 mq	19/08/2022	19/08/2027	19/08/2032
2017	13	24/08/2017	Ceraso	Boschivo	1.397 mq	1.397 mq	24/08/2022	24/08/2027	24/08/2032
2017	14	24/08/2017	Saltante	Boschivo	48.509 mq	48.509 mq	24/08/2022	24/08/2027	24/08/2032
2017	15	25/08/2017	Cagno	Boschivo	4.884 mq	4.884 mq	25/08/2022	25/08/2027	25/08/2032
2017	16	29/08/2017	Stragola	Boschivo	15.982 mq	15.982 mq	29/08/2022	29/08/2027	29/08/2032
2018	1	15/07/2018	Ceraso	Boschivo	1.290 mq	1.290 mq	15/07/2023	15/07/2028	15/07/2033
2018	2	22/07/2018	Valle Piccola	Boschivo	13.130 mq	13.130 mq	22/07/2023	22/07/2028	22/07/2033
2018	3	21/09/2018	Vallon Repolicchio	Boschivo	755 mq	755 mq	21/09/2023	21/09/2028	21/09/2033
2019	1	01/04/2019	Lorica	Boschivo	2.948 mq	2.948 mq	01/04/2024	01/04/2029	01/04/2034
2019	2	02/07/2019	Ceraso	Boschivo	2.313 mq	2.313 mq	02/07/2024	02/07/2029	02/07/2034
2019	3	24/07/2019	Ceraso	Boschivo	577 mq	577 mq	24/07/2024	24/07/2029	24/07/2034
2019	4	03/08/2019	Castellucci	Boschivo	78 mq	78 mq	03/08/2024	03/08/2029	03/08/2034
2019	5	04/08/2019	Montagna Grande	Boschivo	45 mq	45 mq	04/08/2024	04/08/2029	04/08/2034
2019	6	06/08/2019	Ceraso	Boschivo	9.693 mq	9.693 mq	06/08/2024	06/08/2029	06/08/2034

Comune di San Giovanni in Fiore

<https://sangiovanniinfiore.geo-portale.it/>



Aggiornamento catasto incendi 2020

LEGGE n. 353 del 21 NOVEMBRE 2000 e ss.mm.ii.
"Legge Quadro in Materia di Incendi Boschivi"

LEGGE REGIONALE n. 51 del 22 DICEMBRE 2017 e ss.mm.ii.
"Norme di Attuazione della L. n. 353 del 21/11/2000 (Legge Quadro in Materia di Incendi Boschivi)"


sim
Sistema Informativo della Montagna



Ministero delle politiche agricole
alimentari e forestali



Tav. 4. Elenco delle particelle assoggettate a vincolo

RESPONSABILE DEI SERVIZI TECNICI
(Ing. Filippo Walter SIDOTTI)

REDATTORE
Geom. Giuseppe Secreti



SAN GIOVANNI IN FIORE, Li

22 LUG. 2020



SERVIZIO 7 - Pianificazione Territoriale Urbanistica, Catasto e Patrimonio
<http://www.sit.sangiovanniinfiore.cs.it/> - mail: pinosecretisgfiore@gmail.com

CATASTO COMUNALE DELLE AREE PERCORSE DAL FUOCO (Catasto Incendi - L. 353/2000 Art. 10 Com. 2)															
DATI CATASTALI						DATI EVENTI INCENDI									
Comune	Sez.	Foglio	Mappale	Sup. censuaria	Note	Data incendio	Località	Uso del suolo	Perc. incendiata	Sup. incendiata	Scad. vincolo 5 anni	Scad. vincolo 10 anni	Scad. vincolo 15 anni	Perc. incendiata tot.	Sup. incendiata tot.
San Giovanni in Fiore (CS)		2	12	272.180 mq		15/05/2015	Arnocampo	Boschivo	22,20%	60.424 mq	15/05/2020	15/05/2025	15/05/2030	22,20%	60.424 mq
San Giovanni in Fiore (CS)		2	20	49.010 mq		15/05/2015	Arnocampo	Boschivo	12,60%	6.175 mq	15/05/2020	15/05/2025	15/05/2030	12,60%	6.175 mq
San Giovanni in Fiore (CS)		2	22	540.680 mq		15/05/2015	Arnocampo	Boschivo	93,80%	507.158 mq	15/05/2020	15/05/2025	15/05/2030	93,80%	507.158 mq
San Giovanni in Fiore (CS)		2	23	13.810 mq		15/05/2015	Arnocampo	Boschivo	10,50%	1.450 mq	15/05/2020	15/05/2025	15/05/2030	10,50%	1.450 mq
San Giovanni in Fiore (CS)		2	24	11.280 mq		15/05/2015	Arnocampo	Boschivo	40%	4.512 mq	15/05/2020	15/05/2025	15/05/2030	40%	4.512 mq
San Giovanni in Fiore (CS)		2	25	31.990 mq		15/05/2015	Arnocampo	Boschivo	12,50%	3.999 mq	15/05/2020	15/05/2025	15/05/2030	12,50%	3.999 mq
San Giovanni in Fiore (CS)		2	27	446.220 mq		15/05/2015	Arnocampo	Boschivo	0,10%	446 mq	15/05/2020	15/05/2025	15/05/2030	0,10%	446 mq
San Giovanni in Fiore (CS)		6	392	24.610 mq		09/09/2006	Frassineto	Boschivo	13,40%	3.298 mq	09/09/2011	09/09/2016	09/09/2021	13,40%	3.298 mq
San Giovanni in Fiore (CS)		6	394	14.850 mq		09/09/2006	Frassineto	Boschivo	0,20%	30 mq	09/09/2011	09/09/2016	09/09/2021	0,20%	30 mq
San Giovanni in Fiore (CS)		6	398	115.040 mq		09/09/2006	Frassineto	Boschivo	30,90%	35.547 mq	09/09/2011	09/09/2016	09/09/2021	30,90%	35.547 mq
San Giovanni in Fiore (CS)		6	750	352.145 mq		09/09/2006	Frassineto	Boschivo	31,30%	110.221 mq	09/09/2011	09/09/2016	09/09/2021	31,30%	110.221 mq
San Giovanni in Fiore (CS)		8	529	1.977.470 mq		17/10/2014	Vallepiccola	Boschivo	0,80%	15.820 mq	17/10/2019	17/10/2024	17/10/2029	0,80%	15.820 mq
San Giovanni in Fiore (CS)		9	13	727.052 mq		08/09/2006	Fragulo	Boschivo	1,20%	8.725 mq	08/09/2011	08/09/2016	08/09/2021	1,20%	8.725 mq
San Giovanni in Fiore (CS)		9	21	17.650 mq		08/09/2006	Fragulo	Boschivo	16,20%	2.859 mq	08/09/2011	08/09/2016	08/09/2021	16,20%	2.859 mq
San Giovanni in Fiore (CS)		9	25	5.170 mq		08/09/2006	Fragulo	Boschivo	14,20%	734 mq	08/09/2011	08/09/2016	08/09/2021	14,20%	734 mq
San Giovanni in Fiore (CS)		9	125	20.250 mq		08/09/2006	Fragulo	Boschivo	98,60%	19.967 mq	08/09/2011	08/09/2016	08/09/2021	98,60%	19.967 mq
San Giovanni in Fiore (CS)		9	126	3.760 mq		08/09/2006	Fragulo	Boschivo	100%	3.760 mq	08/09/2011	08/09/2016	08/09/2021	100%	3.760 mq
San Giovanni in Fiore (CS)		9	137	34.020 mq		08/09/2006	Fragulo	Boschivo	21,90%	7.450 mq	08/09/2011	08/09/2016	08/09/2021	21,90%	7.450 mq
San Giovanni in Fiore (CS)		9	159	5.770 mq		08/09/2006	Fragulo	Boschivo	4,30%	248 mq	08/09/2011	08/09/2016	08/09/2021	4,30%	248 mq
San Giovanni in Fiore (CS)		9	160	4.410 mq		08/09/2006	Fragulo	Boschivo	25,20%	1.111 mq	08/09/2011	08/09/2016	08/09/2021	25,20%	1.111 mq
San Giovanni in Fiore (CS)		9	161	1.200 mq		08/09/2006	Fragulo	Boschivo	38,20%	458 mq	08/09/2011	08/09/2016	08/09/2021	38,20%	458 mq
San Giovanni in Fiore (CS)		10	71	8.100 mq		17/11/2006	Vallepiccola	Boschivo	35,90%	2.908 mq	17/11/2011	17/11/2016	17/11/2021	35,90%	2.908 mq
San Giovanni in Fiore (CS)		10	99	12.620 mq		17/11/2006	Vallepiccola	Boschivo	17,30%	2.183 mq	17/11/2011	17/11/2016	17/11/2021	17,30%	2.183 mq
San Giovanni in Fiore (CS)		10	570	4.310 mq		14/08/2014	Vallepiccola	Boschivo	11,80%	509 mq	14/08/2019	14/08/2024	14/08/2029	11,80%	509 mq
San Giovanni in Fiore (CS)		10	769	2.080 mq		14/08/2014	Vallepiccola	Boschivo	31,40%	653 mq	14/08/2019	14/08/2024	14/08/2029	31,40%	653 mq
San Giovanni in Fiore (CS)		10	770	1.000 mq		14/08/2014	Vallepiccola	Boschivo	18,10%	181 mq	14/08/2019	14/08/2024	14/08/2029	18,10%	181 mq
San Giovanni in Fiore (CS)		10	771	1.080 mq		14/08/2014	Vallepiccola	Boschivo	86,60%	935 mq	14/08/2019	14/08/2024	14/08/2029	86,60%	935 mq
San Giovanni in Fiore (CS)		11	3	621.840 mq		25/09/2012	Montagna Grande	Boschivo	2,60%	16.168 mq	25/09/2017	25/09/2022	25/09/2027	4,70%	29.226 mq
San Giovanni in Fiore (CS)		11	4	169.050 mq		22/07/2018	Valle Piccola	Boschivo	2,10%	13.059 mq	22/07/2023	22/07/2028	22/07/2033		
San Giovanni in Fiore (CS)		11	5	13.730 mq		25/09/2012	Montagna Grande	Boschivo	44%	74.382 mq	25/09/2017	25/09/2022	25/09/2027	44%	74.382 mq
San Giovanni in Fiore (CS)		11	5	13.730 mq		19/07/2015	lure Vetere	Boschivo	0,90%	124 mq	19/07/2020	19/07/2025	19/07/2030	0,90%	124 mq
San Giovanni in Fiore (CS)		11	17	391.100 mq		30/07/2005	Castellucci	Boschivo	1,10%	4.302 mq	30/07/2010	30/07/2015	30/07/2020	48,80%	190.857 mq
						22/08/2007	Montagnagrande-	Boschivo	23,70%	92.691 mq	22/08/2012	22/08/2017	22/08/2022		
						24/08/2014	Montagna Grande	Boschivo	3,70%	14.471 mq	24/08/2019	24/08/2024	24/08/2029		
						20/07/2015	Castellucci	Boschivo	20,30%	79.393 mq	20/07/2020	20/07/2025	20/07/2030		
San Giovanni in Fiore (CS)		11	18	19.620 mq		30/07/2005	Castellucci	Boschivo	1%	196 mq	30/07/2010	30/07/2015	30/07/2020	1%	196 mq
San Giovanni in Fiore (CS)		11	23	446.860 mq		30/07/2005	Ceraso Soprano	Boschivo	4,70%	21.002 mq	30/07/2010	30/07/2015	30/07/2020	13,70%	61.220 mq
						19/07/2015	lure Vetere	Boschivo	9%	40.217 mq	19/07/2020	19/07/2025	19/07/2030		
San Giovanni in Fiore (CS)		11	35	3.620 mq		30/07/2005	Ceraso Soprano	Boschivo	11,30%	409 mq	30/07/2010	30/07/2015	30/07/2020	11,30%	409 mq
San Giovanni in Fiore (CS)		11	44	37.480 mq		19/07/2015	lure Vetere	Boschivo	77,60%	29.084 mq	19/07/2020	19/07/2025	19/07/2030	77,60%	29.084 mq
San Giovanni in Fiore (CS)		11	57	490 mq	Particelle Da Allineare	19/07/2015	lure Vetere	Boschivo	4,40%	22 mq	19/07/2020	19/07/2025	19/07/2030	4,40%	22 mq
San Giovanni in Fiore (CS)		11	251	2.225 mq		19/07/2015	lure Vetere	Boschivo	83,70%	1.862 mq	19/07/2020	19/07/2025	19/07/2030	83,70%	1.862 mq
San Giovanni in Fiore (CS)		11	252	2.225 mq		19/07/2015	lure Vetere	Boschivo	54%	1.202 mq	19/07/2020	19/07/2025	19/07/2030	54%	1.202 mq
San Giovanni in Fiore (CS)		13	7	4.505 mq		16/01/2007	Rovale	Boschivo	50,10%	2.257 mq	16/01/2012	16/01/2017	16/01/2022	50,10%	2.257 mq
San Giovanni in Fiore (CS)		13	363	410 mq	Particelle Da Allineare	16/01/2007	Rovale	Boschivo	86,80%	356 mq	16/01/2012	16/01/2017	16/01/2022	86,80%	356 mq
San Giovanni in Fiore (CS)		13	364	660 mq		16/01/2007	Rovale	Boschivo	19,60%	129 mq	16/01/2012	16/01/2017	16/01/2022	19,60%	129 mq
San Giovanni in Fiore (CS)		13	365	1.000 mq	Particelle Da Allineare	16/01/2007	Rovale	Boschivo	83,20%	832 mq	16/01/2012	16/01/2017	16/01/2022	83,20%	832 mq
San Giovanni in Fiore (CS)		13	366	2.130 mq	Particelle Da Allineare	16/01/2007	Rovale	Boschivo	26%	554 mq	16/01/2012	16/01/2017	16/01/2022	26%	554 mq
San Giovanni in Fiore (CS)		13	573	548 mq		16/01/2007	Rovale	Boschivo	2,20%	12 mq	16/01/2012	16/01/2017	16/01/2022	2,20%	12 mq
San Giovanni in Fiore (CS)		13	577	249 mq		16/01/2007	Rovale	Boschivo	12,90%	32 mq	16/01/2012	16/01/2017	16/01/2022	12,90%	32 mq
San Giovanni in Fiore (CS)		13	770	1.480 mq		16/01/2007	Rovale	Boschivo	16,40%	243 mq	16/01/2012	16/01/2017	16/01/2022	16,40%	243 mq
San Giovanni in Fiore (CS)		13	772	1.178 mq		16/01/2007	Rovale	Boschivo	23,80%	280 mq	16/01/2012	16/01/2017	16/01/2022	23,80%	280 mq
San Giovanni in Fiore (CS)		13	774	2.774 mq		16/01/2007	Rovale	Boschivo	65,40%	1.814 mq	16/01/2012	16/01/2017	16/01/2022	65,40%	1.814 mq
San Giovanni in Fiore (CS)		13	775	70 mq		16/01/2007	Rovale	Boschivo	49,10%	34 mq	16/01/2012	16/01/2017	16/01/2022	49,10%	34 mq

Comune	Sez.	Foglio	Mappale	Sup. censuaria	Note	Data incendio	Località	Uso del suolo	Perc. incendiata	Sup. incendiata	Scad. vincolo 5 anni	Scad. vincolo 10 anni	Scad. vincolo 15 anni	Perc. incendiata tot.	Sup. incendiata tot.
San Giovanni in Fiore (CS)		13	776	1.177 mq	Particelle Da Allineare	16/01/2007	Rovale	Boschivo	42,20%	497 mq	16/01/2012	16/01/2017	16/01/2022	42,20%	497 mq
San Giovanni in Fiore (CS)		18	3	837.080 mq		30/07/2005	Castellucci	Boschivo	18,40%	154.023 mq	30/07/2010	30/07/2015	30/07/2020	39%	326.461 mq
						20/07/2015	Castellucci	Boschivo	20,60%	172.438 mq	20/07/2020	20/07/2025	20/07/2030		
San Giovanni in Fiore (CS)		18	7	145.470 mq		30/07/2005	Castellucci	Boschivo	17,50%	25.457 mq	30/07/2010	30/07/2015	30/07/2020	96,80%	140.815 mq
						22/08/2007	Montagnagrande-	Boschivo	36,90%	53.678 mq	22/08/2012	22/08/2017	22/08/2022		
						24/08/2014	Montagna Grande	Boschivo	0,90%	1.309 mq	24/08/2019	24/08/2024	24/08/2029		
						20/07/2015	Castellucci	Boschivo	41,50%	60.370 mq	20/07/2020	20/07/2025	20/07/2030		
San Giovanni in Fiore (CS)		18	8	63.980 mq		30/07/2005	Castellucci	Boschivo	0,40%	256 mq	30/07/2010	30/07/2015	30/07/2020	0,50%	320 mq
						22/08/2007	Montagnagrande-	Boschivo	0,10%	64 mq	22/08/2012	22/08/2017	22/08/2022		
San Giovanni in Fiore (CS)		18	9	51.260 mq		22/08/2007	Montagnagrande-	Boschivo	2,10%	1.076 mq	22/08/2012	22/08/2017	22/08/2022	2,10%	1.076 mq
San Giovanni in Fiore (CS)		18	12	49.380 mq		22/08/2007	Montagnagrande-	Boschivo	97%	47.899 mq	22/08/2012	22/08/2017	22/08/2022	97%	47.899 mq
San Giovanni in Fiore (CS)		18	13	15.580 mq		20/07/2015	Castellucci	Boschivo	8,20%	1.278 mq	20/07/2020	20/07/2025	20/07/2030	8,20%	1.278 mq
San Giovanni in Fiore (CS)		18	32	19.800 mq		20/07/2015	Castellucci	Boschivo	69%	13.662 mq	20/07/2020	20/07/2025	20/07/2030	69%	13.662 mq
San Giovanni in Fiore (CS)		18	33	2.590 mq		20/07/2015	Castellucci	Boschivo	3,50%	91 mq	20/07/2020	20/07/2025	20/07/2030	3,50%	91 mq
San Giovanni in Fiore (CS)		18	35	6.160 mq		20/07/2015	Castellucci	Boschivo	18,50%	1.140 mq	20/07/2020	20/07/2025	20/07/2030	18,50%	1.140 mq
San Giovanni in Fiore (CS)		18	71	46.219 mq		30/07/2005	Castellucci	Boschivo	9,80%	4.529 mq	30/07/2010	30/07/2015	30/07/2020	46,70%	21.584 mq
						22/08/2007	Montagnagrande-	Boschivo	7,50%	3.466 mq	22/08/2012	22/08/2017	22/08/2022		
						20/07/2015	Castellucci	Boschivo	29,40%	13.588 mq	20/07/2020	20/07/2025	20/07/2030		
San Giovanni in Fiore (CS)		18	76	79.900 mq		30/07/2005	Castellucci	Boschivo	0,40%	320 mq	30/07/2010	30/07/2015	30/07/2020	100%	79.900 mq
						20/07/2015	Castellucci	Boschivo	99,60%	79.580 mq	20/07/2020	20/07/2025	20/07/2030		
San Giovanni in Fiore (CS)		18	77	177.911 mq		30/07/2005	Castellucci	Boschivo	4,50%	8.006 mq	30/07/2010	30/07/2015	30/07/2020	97,10%	172.752 mq
						22/08/2007	Montagnagrande-	Boschivo	43,90%	78.103 mq	22/08/2012	22/08/2017	22/08/2022		
						20/07/2015	Castellucci	Boschivo	48,70%	86.643 mq	20/07/2020	20/07/2025	20/07/2030		
San Giovanni in Fiore (CS)		19	54	2.300 mq		24/08/2017	Ceraso	Boschivo	3,70%	85 mq	24/08/2022	24/08/2027	24/08/2032	3,70%	85 mq
San Giovanni in Fiore (CS)		19	57	7.470 mq		24/08/2017	Ceraso	Boschivo	16,30%	1.218 mq	24/08/2022	24/08/2027	24/08/2032	16,30%	1.218 mq
San Giovanni in Fiore (CS)		20	29	123.630 mq		20/07/2015	Iuri Vetere Sottano	Boschivo	16,60%	20.523 mq	20/07/2020	20/07/2025	20/07/2030	16,60%	20.523 mq
San Giovanni in Fiore (CS)		20	98	3.080 mq		20/07/2015	Iuri Vetere Sottano	Boschivo	32,80%	1.010 mq	20/07/2020	20/07/2025	20/07/2030	32,80%	1.010 mq
San Giovanni in Fiore (CS)		20	106	377.665 mq		09/04/2006	Castelluccio	Boschivo	19,20%	72.512 mq	09/04/2011	09/04/2016	09/04/2021	19,20%	72.512 mq
San Giovanni in Fiore (CS)		20	109	106.570 mq		09/04/2006	Castelluccio	Boschivo	7,30%	7.780 mq	09/04/2011	09/04/2016	09/04/2021	7,30%	7.780 mq
San Giovanni in Fiore (CS)		20	119	48.420 mq	Particelle Da Allineare	20/07/2015	Iuri Vetere Sottano	Boschivo	23,30%	11.282 mq	20/07/2020	20/07/2025	20/07/2030	23,30%	11.282 mq
San Giovanni in Fiore (CS)		20	176	60.220 mq		09/04/2006	Castelluccio	Boschivo	0,50%	301 mq	09/04/2011	09/04/2016	09/04/2021	0,50%	301 mq
San Giovanni in Fiore (CS)		21	97	7.990 mq		26/09/2012	Ceraso - Cagno	Boschivo	6,80%	543 mq	26/09/2017	26/09/2022	26/09/2027	6,80%	543 mq
San Giovanni in Fiore (CS)		21	108	960 mq	Particelle Da Allineare	26/09/2012	Ceraso - Cagno	Boschivo	31,90%	306 mq	26/09/2017	26/09/2022	26/09/2027	31,90%	306 mq
San Giovanni in Fiore (CS)		21	109	6.440 mq		26/09/2012	Ceraso - Cagno	Boschivo	84,30%	5.429 mq	26/09/2017	26/09/2022	26/09/2027	84,30%	5.429 mq
San Giovanni in Fiore (CS)		21	110	7.200 mq		26/09/2012	Ceraso - Cagno	Boschivo	100%	7.200 mq	26/09/2017	26/09/2022	26/09/2027	100%	7.200 mq
San Giovanni in Fiore (CS)		21	111	890 mq		26/09/2012	Ceraso - Cagno	Boschivo	64,10%	570 mq	26/09/2017	26/09/2022	26/09/2027	64,10%	570 mq
San Giovanni in Fiore (CS)		21	112	700 mq		26/09/2012	Ceraso - Cagno	Boschivo	100%	700 mq	26/09/2017	26/09/2022	26/09/2027	100%	700 mq
San Giovanni in Fiore (CS)		21	113	1.740 mq		26/09/2012	Ceraso - Cagno	Boschivo	100%	1.740 mq	26/09/2017	26/09/2022	26/09/2027	100%	1.740 mq
San Giovanni in Fiore (CS)		21	114	7.390 mq		26/09/2012	Ceraso - Cagno	Boschivo	16,50%	1.219 mq	26/09/2017	26/09/2022	26/09/2027	16,50%	1.219 mq
San Giovanni in Fiore (CS)		21	115	7.370 mq		26/09/2012	Ceraso - Cagno	Boschivo	33,30%	2.454 mq	26/09/2017	26/09/2022	26/09/2027	33,30%	2.454 mq
San Giovanni in Fiore (CS)		21	116	7.200 mq		26/09/2012	Ceraso - Cagno	Boschivo	31%	2.232 mq	26/09/2017	26/09/2022	26/09/2027	31%	2.232 mq
San Giovanni in Fiore (CS)		21	117	7.380 mq	Particelle Da Allineare	26/09/2012	Ceraso - Cagno	Boschivo	92,40%	6.819 mq	26/09/2017	26/09/2022	26/09/2027	92,40%	6.819 mq
San Giovanni in Fiore (CS)		21	280	6.265 mq		24/07/2019	Ceraso	Boschivo	9,10%	570 mq	24/07/2024	24/07/2029	24/07/2034	9,10%	570 mq
San Giovanni in Fiore (CS)		22	30	285.250 mq		04/10/2007	Lorica	Boschivo	1,80%	5.135 mq	04/10/2012	04/10/2017	04/10/2022	2,80%	7.987 mq
						01/04/2019	Lorica	Boschivo	1%	2.853 mq	01/04/2024	01/04/2029	01/04/2034		
San Giovanni in Fiore (CS)		22	53	15.820 mq		24/08/2014	Mellaro	Boschivo	53%	8.385 mq	24/08/2019	24/08/2024	24/08/2029	53%	8.385 mq
San Giovanni in Fiore (CS)		22	313	1.000 mq	Particelle Da Allineare	02/05/2012	Lorica	Boschivo	6,60%	66 mq	02/05/2017	02/05/2022	02/05/2027	6,60%	66 mq
San Giovanni in Fiore (CS)		22	355	1.330 mq		02/05/2012	Lorica	Boschivo	53,50%	712 mq	02/05/2017	02/05/2022	02/05/2027	53,50%	712 mq
San Giovanni in Fiore (CS)		22	403	1.150 mq		02/05/2012	Lorica	Boschivo	9,30%	107 mq	02/05/2017	02/05/2022	02/05/2027	9,30%	107 mq
San Giovanni in Fiore (CS)		27	1	3.720 mq		26/09/2012	Ceraso - Cagno	Boschivo	100%	3.720 mq	26/09/2017	26/09/2022	26/09/2027	100%	3.720 mq
San Giovanni in Fiore (CS)		27	3	1.770 mq		26/09/2012	Ceraso - Cagno	Boschivo	100%	1.770 mq	26/09/2017	26/09/2022	26/09/2027	100%	1.770 mq
San Giovanni in Fiore (CS)		27	12	21.420 mq		26/09/2012	Ceraso - Cagno	Boschivo	31,90%	6.833 mq	26/09/2017	26/09/2022	26/09/2027	31,90%	6.833 mq
San Giovanni in Fiore (CS)		27	13	84.930 mq		26/09/2012	Ceraso - Cagno	Boschivo	71,20%	60.470 mq	26/09/2017	26/09/2022	26/09/2027	71,20%	60.470 mq
San Giovanni in Fiore (CS)		27	14	4.630 mq		26/09/2012	Ceraso - Cagno	Boschivo	100%	4.630 mq	26/09/2017	26/09/2022	26/09/2027	100%	4.630 mq
San Giovanni in Fiore (CS)		27	15	10.960 mq		26/09/2012	Ceraso - Cagno	Boschivo	100%	10.960 mq	26/09/2017	26/09/2022	26/09/2027	100%	10.960 mq
San Giovanni in Fiore (CS)		27	18	8.410 mq		26/09/2012	Ceraso - Cagno	Boschivo	52,90%	4.449 mq	26/09/2017	26/09/2022	26/09/2027	99%	8.326 mq

Comune	Sez.	Foglio	Mappale	Sup. censuaria	Note	Data incendio	Località	Uso del suolo	Perc. incendiata	Sup. incendiata	Scad. vincolo 5 anni	Scad. vincolo 10 anni	Scad. vincolo 15 anni	Perc. incendiata tot.	Sup. incendiata tot.
San Giovanni in Fiore (CS)		27	18	0.410 mq		06/08/2019	Ceraso	Boschivo	46,10%	3.877 mq	06/08/2024	06/08/2029	06/08/2034	55%	0.520 mq
San Giovanni in Fiore (CS)		27	19	5.170 mq		26/09/2012	Ceraso - Cagno	Boschivo	75,80%	3.919 mq	26/09/2017	26/09/2022	26/09/2027	75,80%	3.919 mq
San Giovanni in Fiore (CS)		27	20	800 mq	Particelle Da Allineare	26/09/2012	Ceraso - Cagno	Boschivo	100%	800 mq	26/09/2017	26/09/2022	26/09/2027	100%	800 mq
San Giovanni in Fiore (CS)		27	21	8.830 mq		06/08/2019	Ceraso	Boschivo	53,90%	4.759 mq	06/08/2024	06/08/2029	06/08/2034	53,90%	4.759 mq
San Giovanni in Fiore (CS)		27	33	205.680 mq		26/08/2012	Ceraso Soprano	Boschivo	1,60%	3.291 mq	26/08/2017	26/08/2022	26/08/2027	1,60%	3.291 mq
San Giovanni in Fiore (CS)		27	34	26.960 mq		26/09/2012	Ceraso - Cagno	Boschivo	51,70%	13.938 mq	26/09/2017	26/09/2022	26/09/2027	51,70%	13.938 mq
San Giovanni in Fiore (CS)		27	35	96 mq	Particelle Da Allineare	26/09/2012	Ceraso - Cagno	Boschivo	100%	96 mq	26/09/2017	26/09/2022	26/09/2027	100%	96 mq
San Giovanni in Fiore (CS)		27	36	720 mq		26/06/2013	Ceraso	Boschivo	82,10%	591 mq	26/06/2018	26/06/2023	26/06/2028	82,10%	591 mq
San Giovanni in Fiore (CS)		27	38	2.380 mq	Particelle Da Allineare	26/09/2012	Ceraso - Cagno	Boschivo	100%	2.380 mq	26/09/2017	26/09/2022	26/09/2027	100%	2.380 mq
San Giovanni in Fiore (CS)		27	39	1.380 mq	Particelle Da Allineare	26/09/2012	Ceraso - Cagno	Boschivo	100%	1.380 mq	26/09/2017	26/09/2022	26/09/2027	100%	1.380 mq
San Giovanni in Fiore (CS)		27	40	1.040 mq	Particelle Da Allineare	06/08/2019	Ceraso	Boschivo	66,40%	691 mq	06/08/2024	06/08/2029	06/08/2034	66,40%	691 mq
San Giovanni in Fiore (CS)		27	41	185.560 mq		26/09/2012	Ceraso - Cagno	Boschivo	9,20%	17.072 mq	26/09/2017	26/09/2022	26/09/2027	9,20%	17.072 mq
San Giovanni in Fiore (CS)		27	48	640 mq		26/09/2012	Ceraso - Cagno	Boschivo	100%	640 mq	26/09/2017	26/09/2022	26/09/2027	100%	640 mq
San Giovanni in Fiore (CS)		27	49	4.660 mq		26/09/2012	Ceraso - Cagno	Boschivo	100%	4.660 mq	26/09/2017	26/09/2022	26/09/2027	100%	4.660 mq
San Giovanni in Fiore (CS)		27	50	2.570 mq		26/09/2012	Ceraso - Cagno	Boschivo	100%	2.570 mq	26/09/2017	26/09/2022	26/09/2027	100%	2.570 mq
San Giovanni in Fiore (CS)		27	51	1.200 mq		26/09/2012	Ceraso - Cagno	Boschivo	100%	1.200 mq	26/09/2017	26/09/2022	26/09/2027	100%	1.200 mq
San Giovanni in Fiore (CS)		27	52	2.090 mq		26/09/2012	Ceraso - Cagno	Boschivo	100%	2.090 mq	26/09/2017	26/09/2022	26/09/2027	100%	2.090 mq
San Giovanni in Fiore (CS)		27	53	5.090 mq		26/09/2012	Ceraso - Cagno	Boschivo	100%	5.090 mq	26/09/2017	26/09/2022	26/09/2027	100%	5.090 mq
San Giovanni in Fiore (CS)		27	54	1.280 mq	Particelle Da Allineare	26/09/2012	Ceraso - Cagno	Boschivo	100%	1.280 mq	26/09/2017	26/09/2022	26/09/2027	100%	1.280 mq
San Giovanni in Fiore (CS)		27	55	960 mq	Particelle Da Allineare	26/09/2012	Ceraso - Cagno	Boschivo	100%	960 mq	26/09/2017	26/09/2022	26/09/2027	100%	960 mq
San Giovanni in Fiore (CS)		27	56	2.070 mq		26/09/2012	Ceraso - Cagno	Boschivo	100%	2.070 mq	26/09/2017	26/09/2022	26/09/2027	100%	2.070 mq
San Giovanni in Fiore (CS)		27	57	720 mq		26/09/2012	Ceraso - Cagno	Boschivo	100%	720 mq	26/09/2017	26/09/2022	26/09/2027	100%	720 mq
San Giovanni in Fiore (CS)		27	58	2.310 mq		26/09/2012	Ceraso - Cagno	Boschivo	100%	2.310 mq	26/09/2017	26/09/2022	26/09/2027	100%	2.310 mq
San Giovanni in Fiore (CS)		27	59	3.350 mq		26/09/2012	Ceraso - Cagno	Boschivo	100%	3.350 mq	26/09/2017	26/09/2022	26/09/2027	100%	3.350 mq
San Giovanni in Fiore (CS)		27	60	3.470 mq	Particelle Da Allineare	26/09/2012	Ceraso - Cagno	Boschivo	100%	3.470 mq	26/09/2017	26/09/2022	26/09/2027	100%	3.470 mq
San Giovanni in Fiore (CS)		27	61	13.390 mq		26/09/2012	Ceraso - Cagno	Boschivo	44,10%	5.905 mq	26/09/2017	26/09/2022	26/09/2027	44,10%	5.905 mq
San Giovanni in Fiore (CS)		27	65	1.440 mq	Particelle Da Allineare	26/09/2012	Ceraso - Cagno	Boschivo	100%	1.440 mq	26/09/2017	26/09/2022	26/09/2027	100%	1.440 mq
San Giovanni in Fiore (CS)		27	67	1.200 mq	Particelle Da Allineare	26/09/2012	Ceraso - Cagno	Boschivo	100%	1.200 mq	26/09/2017	26/09/2022	26/09/2027	100%	1.200 mq
San Giovanni in Fiore (CS)		27	68	370 mq		26/09/2012	Ceraso - Cagno	Boschivo	100%	370 mq	26/09/2017	26/09/2022	26/09/2027	100%	370 mq
San Giovanni in Fiore (CS)		27	69	5.910 mq		26/09/2012	Ceraso - Cagno	Boschivo	93,60%	5.532 mq	26/09/2017	26/09/2022	26/09/2027	93,60%	5.532 mq
San Giovanni in Fiore (CS)		27	82	220.960 mq		30/07/2005	Ceraso Soprano	Boschivo	17,50%	38.668 mq	30/07/2010	30/07/2015	30/07/2020	17,60%	38.889 mq
						26/09/2012	Ceraso - Cagno	Boschivo	0,10%	221 mq	26/09/2017	26/09/2022	26/09/2027		
San Giovanni in Fiore (CS)		27	83	1.280 mq		26/09/2012	Ceraso - Cagno	Boschivo	91,20%	1.167 mq	26/09/2017	26/09/2022	26/09/2027	91,20%	1.167 mq
San Giovanni in Fiore (CS)		27	84	880 mq	Particelle Da Allineare	26/09/2012	Ceraso - Cagno	Boschivo	83,40%	734 mq	26/09/2017	26/09/2022	26/09/2027	84,80%	746 mq
						26/06/2013	Ceraso	Boschivo	1,40%	12 mq	26/06/2018	26/06/2023	26/06/2028		
San Giovanni in Fiore (CS)		27	85	1.840 mq	Particelle Da Allineare	26/09/2012	Ceraso - Cagno	Boschivo	51,50%	948 mq	26/09/2017	26/09/2022	26/09/2027	51,50%	948 mq
San Giovanni in Fiore (CS)		27	86	6.060 mq	Particelle Da Allineare	26/09/2012	Ceraso - Cagno	Boschivo	66,70%	4.042 mq	26/09/2017	26/09/2022	26/09/2027	74,20%	4.497 mq
						26/06/2013	Ceraso	Boschivo	0,40%	24 mq	26/06/2018	26/06/2023	26/06/2028		
						20/09/2014	Ceraso	Boschivo	7,10%	430 mq	20/09/2019	20/09/2024	20/09/2029		
San Giovanni in Fiore (CS)		27	87	27.090 mq		26/09/2012	Ceraso - Cagno	Boschivo	64,70%	17.527 mq	26/09/2017	26/09/2022	26/09/2027	78,20%	21.184 mq
						26/06/2013	Ceraso	Boschivo	13,50%	3.657 mq	26/06/2018	26/06/2023	26/06/2028		
San Giovanni in Fiore (CS)		27	96	7.660 mq		26/06/2013	Ceraso	Boschivo	93,80%	7.185 mq	26/06/2018	26/06/2023	26/06/2028	93,80%	7.185 mq
San Giovanni in Fiore (CS)		27	123	1.990 mq		26/06/2013	Ceraso	Boschivo	53,50%	1.065 mq	26/06/2018	26/06/2023	26/06/2028	53,50%	1.065 mq
San Giovanni in Fiore (CS)		27	124	7.160 mq	Particelle Da Allineare	30/07/2005	Ceraso Soprano	Boschivo	74,30%	5.320 mq	30/07/2010	30/07/2015	30/07/2020	100%	7.160 mq
						02/07/2019	Ceraso	Boschivo	25,70%	1.840 mq	02/07/2024	02/07/2029	02/07/2034		
San Giovanni in Fiore (CS)		27	126	2.150 mq		26/06/2013	Ceraso	Boschivo	2,60%	56 mq	26/06/2018	26/06/2023	26/06/2028	2,60%	56 mq
San Giovanni in Fiore (CS)		27	128	7.160 mq	Particelle Da Allineare	30/07/2005	Ceraso Soprano	Boschivo	93,90%	6.723 mq	30/07/2010	30/07/2015	30/07/2020	100%	7.160 mq
						02/07/2019	Ceraso	Boschivo	6,10%	437 mq	02/07/2024	02/07/2029	02/07/2034		
San Giovanni in Fiore (CS)		27	142	863.590 mq		30/07/2005	Ceraso Soprano	Boschivo	18,70%	161.491 mq	30/07/2010	30/07/2015	30/07/2020	27,80%	240.078 mq
						26/08/2012	Ceraso Soprano	Boschivo	7,30%	63.042 mq	26/08/2017	26/08/2022	26/08/2027		
						26/09/2012	Ceraso - Cagno	Boschivo	0,60%	5.182 mq	26/09/2017	26/09/2022	26/09/2027		
						05/08/2014	Ceraso Soprano	Boschivo	0,60%	5.182 mq	05/08/2019	05/08/2024	05/08/2029		
						24/07/2016	Ceraso	Boschivo	0,40%	3.454 mq	24/07/2021	24/07/2026	24/07/2031		
						15/07/2017	Ceraso	Boschivo	0,20%	1.727 mq	15/07/2022	15/07/2027	15/07/2032		
San Giovanni in Fiore (CS)		27	144	120 mq	Particelle Da Allineare	26/09/2012	Ceraso - Cagno	Boschivo	100%	120 mq	26/09/2017	26/09/2022	26/09/2027	100%	120 mq
						26/06/2013	Ceraso	Boschivo	6,50%	16.661 mq	26/06/2018	26/06/2023	26/06/2028		

Comune	Sez.	Foglio	Mappale	Sup. censuaria	Note	Data incendio	Località	Uso del suolo	Perc. incendiata	Sup. incendiata	Scad. vincolo 5 anni	Scad. vincolo 10 anni	Scad. vincolo 15 anni	Perc. incendiata tot.	Sup. incendiata tot.
San Giovanni in Fiore (CS)		27	181	256.320 mq		04/07/2017	Ceraso	Boschivo	0,30%	769 mq	04/07/2022	04/07/2027	04/07/2032	7,30%	18.711 mq
						15/07/2018	Ceraso	Boschivo	0,50%	1.282 mq	15/07/2023	15/07/2028	15/07/2033		
San Giovanni in Fiore (CS)		27	189	2.169 mq		26/09/2012	Ceraso - Cagno	Boschivo	1%	22 mq	26/09/2017	26/09/2022	26/09/2027	1%	22 mq
San Giovanni in Fiore (CS)		27	201	913 mq	Particelle Da Allineare	26/09/2012	Ceraso - Cagno	Boschivo	13,70%	125 mq	26/09/2017	26/09/2022	26/09/2027	13,70%	125 mq
San Giovanni in Fiore (CS)		27	202	3.969 mq		26/09/2012	Ceraso - Cagno	Boschivo	6,90%	274 mq	26/09/2017	26/09/2022	26/09/2027	6,90%	274 mq
San Giovanni in Fiore (CS)		27	205	981 mq		26/06/2013	Ceraso	Boschivo	4,40%	43 mq	26/06/2018	26/06/2023	26/06/2028	4,40%	43 mq
San Giovanni in Fiore (CS)		27	245	53 mq		26/09/2012	Ceraso - Cagno	Boschivo	100%	53 mq	26/09/2017	26/09/2022	26/09/2027	100%	53 mq
San Giovanni in Fiore (CS)		27	246	4.237 mq		26/09/2012	Ceraso - Cagno	Boschivo	100%	4.237 mq	26/09/2017	26/09/2022	26/09/2027	100%	4.237 mq
San Giovanni in Fiore (CS)		28	12	245.660 mq		11/07/2012	Ceraso	Boschivo	3,80%	9.335 mq	11/07/2017	11/07/2022	11/07/2027	3,80%	9.335 mq
San Giovanni in Fiore (CS)		28	17	527.655 mq		23/07/2017	Cagno	Boschivo	7,30%	38.519 mq	23/07/2022	23/07/2027	23/07/2032	7,30%	38.519 mq
San Giovanni in Fiore (CS)		28	20	16.010 mq		31/07/2010	Cagno	Boschivo	2,20%	352 mq	31/07/2015	31/07/2020	31/07/2025	13,30%	2.129 mq
						17/08/2014	Cagno	Boschivo	1,10%	176 mq	17/08/2019	17/08/2024	17/08/2029		
						29/08/2015	Cagno	Boschivo	2,20%	352 mq	29/08/2020	29/08/2025	29/08/2030		
						03/07/2016	Cagno	Boschivo	7,20%	1.153 mq	03/07/2021	03/07/2026	03/07/2031		
San Giovanni in Fiore (CS)		28	21	607.530 mq		27/08/2010	Cagno	Boschivo	0,10%	608 mq	27/08/2015	27/08/2020	27/08/2025	1,40%	8.505 mq
						30/08/2010	Cagno	Boschivo	0,30%	1.823 mq	30/08/2015	30/08/2020	30/08/2025		
						20/09/2014	null	Boschivo	0,40%	2.430 mq	20/09/2019	20/09/2024	20/09/2029		
						25/08/2017	Cagno	Boschivo	0,60%	3.645 mq	25/08/2022	25/08/2027	25/08/2032		
San Giovanni in Fiore (CS)		28	49	1.350 mq		21/08/2016	Ceraso	Boschivo	8,60%	116 mq	21/08/2021	21/08/2026	21/08/2031	8,60%	116 mq
San Giovanni in Fiore (CS)		28	50	1.350 mq		21/08/2016	Ceraso	Boschivo	9%	122 mq	21/08/2021	21/08/2026	21/08/2031	9%	122 mq
San Giovanni in Fiore (CS)		28	52	1.680 mq		23/08/2014	Ceraso	Boschivo	6,80%	114 mq	23/08/2019	23/08/2024	23/08/2029	6,80%	114 mq
San Giovanni in Fiore (CS)		28	57	1.220 mq	Particelle Da Allineare	02/07/2014	Ceraso	Boschivo	37,80%	461 mq	02/07/2019	02/07/2024	02/07/2029	37,80%	461 mq
San Giovanni in Fiore (CS)		28	58	1.085 mq	Particelle Da Allineare	02/07/2014	Ceraso	Boschivo	17,40%	189 mq	02/07/2019	02/07/2024	02/07/2029	17,40%	189 mq
San Giovanni in Fiore (CS)		28	67	12.380 mq		31/07/2010	Cagno	Boschivo	0,10%	12 mq	31/07/2015	31/07/2020	31/07/2025	11,30%	1.399 mq
						05/09/2015	Cagno	Boschivo	11,20%	1.387 mq	05/09/2020	05/09/2025	05/09/2030		
San Giovanni in Fiore (CS)		28	97	21.800 mq		02/07/2014	Ceraso	Boschivo	1,10%	240 mq	02/07/2019	02/07/2024	02/07/2029	1,10%	240 mq
San Giovanni in Fiore (CS)		28	143	36.451 mq		04/09/2011	Cagno	Boschivo	0,10%	36 mq	04/09/2016	04/09/2021	04/09/2026	20,20%	7.363 mq
						05/09/2015	Cagno	Boschivo	4,50%	1.640 mq	05/09/2020	05/09/2025	05/09/2030		
						23/07/2017	Cagno	Boschivo	15,60%	5.686 mq	23/07/2022	23/07/2027	23/07/2032		
San Giovanni in Fiore (CS)		29	17	15.920 mq		23/08/2010	Cagno	Boschivo	0,10%	16 mq	23/08/2015	23/08/2020	23/08/2025	9%	1.433 mq
						20/09/2014	null	Boschivo	5,10%	812 mq	20/09/2019	20/09/2024	20/09/2029		
						25/08/2017	Cagno	Boschivo	3,80%	605 mq	25/08/2022	25/08/2027	25/08/2032		
San Giovanni in Fiore (CS)		29	23	1.004.220 mq		07/08/2010	Cagno	Boschivo	0,10%	1.004 mq	07/08/2015	07/08/2020	07/08/2025	16%	160.675 mq
						04/09/2011	Cagno	Boschivo	0,10%	1.004 mq	04/09/2016	04/09/2021	04/09/2026		
						07/08/2013	Fritticata	Boschivo	15%	150.633 mq	07/08/2018	07/08/2023	07/08/2028		
						29/08/2013	Cagno	Boschivo	0,70%	7.030 mq	29/08/2018	29/08/2023	29/08/2028		
						01/09/2015	Cagno	Boschivo	0,10%	1.004 mq	01/09/2020	01/09/2025	01/09/2030		
San Giovanni in Fiore (CS)		29	27	30.480 mq		28/09/2013	Cagno	Boschivo	0,70%	213 mq	28/09/2018	28/09/2023	28/09/2028	0,70%	213 mq
San Giovanni in Fiore (CS)		29	29	19.450 mq		20/09/2014	Cagno	Boschivo	8,80%	1.712 mq	20/09/2019	20/09/2024	20/09/2029	8,80%	1.712 mq
San Giovanni in Fiore (CS)		29	55	2.640 mq	Particelle Da Allineare	01/09/2015	Cagno	Boschivo	21%	554 mq	01/09/2020	01/09/2025	01/09/2030	21%	554 mq
San Giovanni in Fiore (CS)		29	58	23.460 mq		07/08/2013	Fritticata	Boschivo	5,50%	1.290 mq	07/08/2018	07/08/2023	07/08/2028	5,50%	1.290 mq
San Giovanni in Fiore (CS)		29	60	20.020 mq		07/08/2013	Fritticata	Boschivo	23,50%	4.705 mq	07/08/2018	07/08/2023	07/08/2028	23,50%	4.705 mq
San Giovanni in Fiore (CS)		29	62	7.750 mq		07/08/2013	Fritticata	Boschivo	37,30%	2.891 mq	07/08/2018	07/08/2023	07/08/2028	37,30%	2.891 mq
San Giovanni in Fiore (CS)		29	70	10.050 mq		28/09/2013	Cagno	Boschivo	31,70%	3.186 mq	28/09/2018	28/09/2023	28/09/2028	31,70%	3.186 mq
San Giovanni in Fiore (CS)		29	72	3.890 mq		20/09/2014	Cagno	Boschivo	47,20%	1.836 mq	20/09/2019	20/09/2024	20/09/2029	47,20%	1.836 mq
San Giovanni in Fiore (CS)		29	79	11.170 mq		20/09/2014	Cagno	Boschivo	0,50%	56 mq	20/09/2019	20/09/2024	20/09/2029	0,50%	56 mq
San Giovanni in Fiore (CS)		29	85	18.950 mq		08/08/2015	Cagno	Boschivo	2,20%	417 mq	08/08/2020	08/08/2025	08/08/2030	2,20%	417 mq
San Giovanni in Fiore (CS)		29	120	560 mq	Particelle Da Allineare	01/09/2015	Cagno	Boschivo	6,30%	35 mq	01/09/2020	01/09/2025	01/09/2030	6,30%	35 mq
San Giovanni in Fiore (CS)		29	124	200 mq	Particelle Da Allineare	16/07/2011	Cagno	Boschivo	27%	54 mq	16/07/2016	16/07/2021	16/07/2026	27%	54 mq
San Giovanni in Fiore (CS)		29	125	1.210 mq	Particelle Da Allineare	16/07/2011	Cagno	Boschivo	20,70%	250 mq	16/07/2016	16/07/2021	16/07/2026	20,70%	250 mq
San Giovanni in Fiore (CS)		29	169	34.400 mq		16/07/2011	Cagno	Boschivo	12,70%	4.369 mq	16/07/2016	16/07/2021	16/07/2026	29,70%	10.217 mq
						01/09/2015	Cagno	Boschivo	17%	5.848 mq	01/09/2020	01/09/2025	01/09/2030		
San Giovanni in Fiore (CS)		29	170	2.500 mq	Particelle Da Allineare	04/09/2011	Cagno	Boschivo	17,50%	438 mq	04/09/2016	04/09/2021	04/09/2026	17,80%	445 mq
						23/07/2017	Cagno	Boschivo	0,30%	8 mq	23/07/2022	23/07/2027	23/07/2032		
San Giovanni in Fiore (CS)		29	189	3.890 mq	Particelle Da Allineare	29/04/2017	Cagno	Boschivo	8%	311 mq	29/04/2022	29/04/2027	29/04/2032	8%	311 mq

Comune	Sez.	Foglio	Mappale	Sup. censuaria	Note	Data incendio	Località	Uso del suolo	Perc. incendiata	Sup. incendiata	Scad. vincolo 5 anni	Scad. vincolo 10 anni	Scad. vincolo 15 anni	Perc. incendiata tot.	Sup. incendiata tot.
San Giovanni in Fiore (CS)		29	190	3.655 mq		29/04/2017	Cagno	Boschivo	27,20%	994 mq	29/04/2022	29/04/2027	29/04/2032	27,20%	994 mq
San Giovanni in Fiore (CS)		29	191	4.098 mq		29/04/2017	Cagno	Boschivo	51,20%	2.098 mq	29/04/2022	29/04/2027	29/04/2032	51,20%	2.098 mq
San Giovanni in Fiore (CS)		29	192	4.220 mq		29/04/2017	Cagno	Boschivo	61,20%	2.583 mq	29/04/2022	29/04/2027	29/04/2032	61,20%	2.583 mq
San Giovanni in Fiore (CS)		29	193	1.097 mq	Particelle Da Allineare	29/04/2017	Cagno	Boschivo	85,80%	941 mq	29/04/2022	29/04/2027	29/04/2032	85,80%	941 mq
San Giovanni in Fiore (CS)		29	194	3.712 mq		29/04/2017	Cagno	Boschivo	78,50%	2.914 mq	29/04/2022	29/04/2027	29/04/2032	78,50%	2.914 mq
San Giovanni in Fiore (CS)		29	195	3.601 mq	Particelle Da Allineare	29/04/2017	Cagno	Boschivo	28,80%	1.037 mq	29/04/2022	29/04/2027	29/04/2032	28,80%	1.037 mq
San Giovanni in Fiore (CS)		29	196	2.900 mq	Particelle Da Allineare	29/04/2017	Cagno	Boschivo	92,70%	2.688 mq	29/04/2022	29/04/2027	29/04/2032	92,70%	2.688 mq
San Giovanni in Fiore (CS)		29	197	1.794 mq	Particelle Da Allineare	29/04/2017	Cagno	Boschivo	94,20%	1.690 mq	29/04/2022	29/04/2027	29/04/2032	94,20%	1.690 mq
San Giovanni in Fiore (CS)		29	198	4.220 mq		29/04/2017	Cagno	Boschivo	93,10%	3.929 mq	29/04/2022	29/04/2027	29/04/2032	93,10%	3.929 mq
San Giovanni in Fiore (CS)		29	199	4.545 mq		29/04/2017	Cagno	Boschivo	94,10%	4.277 mq	29/04/2022	29/04/2027	29/04/2032	94,10%	4.277 mq
San Giovanni in Fiore (CS)		29	200	4.492 mq		29/04/2017	Cagno	Boschivo	49,70%	2.233 mq	29/04/2022	29/04/2027	29/04/2032	49,70%	2.233 mq
San Giovanni in Fiore (CS)		29	201	2.870 mq		29/04/2017	Cagno	Boschivo	5,50%	158 mq	29/04/2022	29/04/2027	29/04/2032	5,50%	158 mq
San Giovanni in Fiore (CS)		29	202	660 mq	Particelle Da Allineare	29/04/2017	Cagno	Boschivo	57,50%	380 mq	29/04/2022	29/04/2027	29/04/2032	57,50%	380 mq
San Giovanni in Fiore (CS)		29	226	15.000 mq		07/08/2013	Fritticata	Boschivo	6,10%	915 mq	07/08/2018	07/08/2023	07/08/2028	6,10%	915 mq
San Giovanni in Fiore (CS)		29	248	9.980 mq		29/04/2017	Cagno	Boschivo	48,40%	4.830 mq	29/04/2022	29/04/2027	29/04/2032	48,40%	4.830 mq
San Giovanni in Fiore (CS)		29	249	8.840 mq		29/04/2017	Cagno	Boschivo	0,90%	80 mq	29/04/2022	29/04/2027	29/04/2032	0,90%	80 mq
San Giovanni in Fiore (CS)		29	X2	-	Particelle Non Censuarie	29/08/2009	Cagno	Boschivo	0,10%	-	29/08/2014	29/08/2019	29/08/2024	85,50%	-
San Giovanni in Fiore (CS)		29	X6	-	Particelle Non Censuarie	16/07/2011	Cagno	Boschivo	85,40%	-	16/07/2016	16/07/2021	16/07/2026	-	-
San Giovanni in Fiore (CS)		29	X8	-	Particelle Non Censuarie	01/09/2015	Cagno	Boschivo	9,10%	-	01/09/2020	01/09/2025	01/09/2030	9,10%	-
San Giovanni in Fiore (CS)		29	X11	-	Particelle Non Censuarie	16/07/2011	Cagno	Boschivo	54,30%	-	16/07/2016	16/07/2021	16/07/2026	54,30%	-
San Giovanni in Fiore (CS)		29	X11	-	Particelle Non Censuarie	16/07/2011	Cagno	Boschivo	100%	-	16/07/2016	16/07/2021	16/07/2026	100%	-
San Giovanni in Fiore (CS)		34	103	1.021.592 mq		07/09/2006	Petrone	Boschivo	1%	10.216 mq	07/09/2011	07/09/2016	07/09/2021	1%	10.216 mq
San Giovanni in Fiore (CS)		39	203	26.110 mq		21/01/2007	Germano	Boschivo	37,40%	9.765 mq	21/01/2012	21/01/2017	21/01/2022	37,40%	9.765 mq
San Giovanni in Fiore (CS)		39	210	2.620 mq		21/01/2007	Germano	Boschivo	0,30%	8 mq	21/01/2012	21/01/2017	21/01/2022	0,30%	8 mq
San Giovanni in Fiore (CS)		39	211	2.790 mq		21/01/2007	Germano	Boschivo	1,30%	36 mq	21/01/2012	21/01/2017	21/01/2022	1,30%	36 mq
San Giovanni in Fiore (CS)		39	941	7.323 mq		31/03/2017	Iacina - Villaggio Germano	Boschivo	25,40%	1.860 mq	31/03/2022	31/03/2027	31/03/2032	25,40%	1.860 mq
San Giovanni in Fiore (CS)		39	942	7.323 mq	Particelle Da Allineare	31/03/2017	Iacina - Villaggio Germano	Boschivo	35,30%	2.585 mq	31/03/2022	31/03/2027	31/03/2032	35,30%	2.585 mq
San Giovanni in Fiore (CS)		39	944	5.640 mq	Particelle Da Allineare	31/03/2017	Iacina - Villaggio Germano	Boschivo	2,20%	124 mq	31/03/2022	31/03/2027	31/03/2032	2,20%	124 mq
San Giovanni in Fiore (CS)		39	945	5.640 mq	Particelle Da Allineare	31/03/2017	Iacina - Villaggio Germano	Boschivo	2,90%	164 mq	31/03/2022	31/03/2027	31/03/2032	2,90%	164 mq
San Giovanni in Fiore (CS)		40	18	34.190 mq		04/08/2009	Serricelle	Boschivo	1,60%	547 mq	04/08/2014	04/08/2019	04/08/2024	1,60%	547 mq
San Giovanni in Fiore (CS)		41	4	392.120 mq		04/03/2008	Serriselli	Boschivo	0,20%	784 mq	04/03/2013	04/03/2018	04/03/2023	0,20%	784 mq
San Giovanni in Fiore (CS)		41	9	4.880 mq		04/03/2008	Serriselli	Boschivo	7,10%	346 mq	04/03/2013	04/03/2018	04/03/2023	7,10%	346 mq
San Giovanni in Fiore (CS)		41	11	25.530 mq		04/03/2008	Serriselli	Boschivo	11%	2.808 mq	04/03/2013	04/03/2018	04/03/2023	11%	2.808 mq
San Giovanni in Fiore (CS)		41	13	1.700 mq		04/03/2008	Serriselli	Boschivo	99,80%	1.697 mq	04/03/2013	04/03/2018	04/03/2023	99,80%	1.697 mq
San Giovanni in Fiore (CS)		41	14	24.520 mq		04/03/2008	Serriselli	Boschivo	69,30%	16.992 mq	04/03/2013	04/03/2018	04/03/2023	69,30%	16.992 mq
San Giovanni in Fiore (CS)		41	15	30.870 mq		04/03/2008	Serriselli	Boschivo	19,40%	5.989 mq	04/03/2013	04/03/2018	04/03/2023	19,40%	5.989 mq
San Giovanni in Fiore (CS)		45	1260	109.872 mq		17/07/2008	Serrisi	Boschivo	0,20%	220 mq	17/07/2013	17/07/2018	17/07/2023	0,20%	220 mq
San Giovanni in Fiore (CS)		47	105	25.759 mq		16/08/2008	Serrisi-C.Ciuccio-Olivaro-	Boschivo	35,60%	9.170 mq	16/08/2013	16/08/2018	16/08/2023	35,60%	9.170 mq
San Giovanni in Fiore (CS)		47	108	18.079 mq		20/08/2008	Serrisi	Boschivo	27,40%	4.954 mq	20/08/2013	20/08/2018	20/08/2023	27,40%	4.954 mq
San Giovanni in Fiore (CS)		47	110	3.862 mq		20/08/2008	Serrisi	Boschivo	1,10%	42 mq	20/08/2013	20/08/2018	20/08/2023	1,10%	42 mq
San Giovanni in Fiore (CS)		47	126	7.715 mq		16/08/2008	Serrisi-C.Ciuccio-Olivaro-	Boschivo	11,40%	880 mq	16/08/2013	16/08/2018	16/08/2023	11,40%	880 mq
San Giovanni in Fiore (CS)		52	30	74.950 mq		08/08/2007	Appendicane	Boschivo	10,40%	7.795 mq	08/08/2012	08/08/2017	08/08/2022	10,40%	7.795 mq
San Giovanni in Fiore (CS)		52	45	6.300 mq		08/08/2007	Appendicane	Boschivo	95,40%	6.010 mq	08/08/2012	08/08/2017	08/08/2022	95,40%	6.010 mq
San Giovanni in Fiore (CS)		52	46	5.780 mq		08/08/2007	Appendicane	Boschivo	96,40%	5.572 mq	08/08/2012	08/08/2017	08/08/2022	96,40%	5.572 mq
San Giovanni in Fiore (CS)		52	47	11.200 mq		08/08/2007	Appendicane	Boschivo	30,30%	3.394 mq	08/08/2012	08/08/2017	08/08/2022	30,30%	3.394 mq
San Giovanni in Fiore (CS)		52	48	5.770 mq		08/08/2007	Appendicane	Boschivo	80%	4.616 mq	08/08/2012	08/08/2017	08/08/2022	80%	4.616 mq
San Giovanni in Fiore (CS)		52	49	41.070 mq		08/08/2007	Appendicane	Boschivo	89,50%	36.758 mq	08/08/2012	08/08/2017	08/08/2022	89,50%	36.758 mq
San Giovanni in Fiore (CS)		52	80	46.820 mq		29/09/2012	Pardice	Boschivo	50,90%	23.831 mq	29/09/2017	29/09/2022	29/09/2027	50,90%	23.831 mq
San Giovanni in Fiore (CS)		52	81	37.800 mq		29/09/2012	Pardice	Boschivo	93,10%	35.192 mq	29/09/2017	29/09/2022	29/09/2027	93,10%	35.192 mq
San Giovanni in Fiore (CS)		52	82	9.050 mq		08/08/2007	Appendicane	Boschivo	63,60%	5.756 mq	08/08/2012	08/08/2017	08/08/2022	100%	9.050 mq
San Giovanni in Fiore (CS)		52	84	14.090 mq		29/09/2012	Pardice	Boschivo	36,40%	3.294 mq	29/09/2017	29/09/2022	29/09/2027	-	-
San Giovanni in Fiore (CS)		52	104	16.180 mq		08/08/2007	Appendicane	Boschivo	11,20%	1.578 mq	08/08/2012	08/08/2017	08/08/2022	11,20%	1.578 mq
San Giovanni in Fiore (CS)		52	105	15.060 mq		29/09/2012	Pardice	Boschivo	7,60%	1.230 mq	29/09/2017	29/09/2022	29/09/2027	7,60%	1.230 mq
San Giovanni in Fiore (CS)		52	105	15.060 mq		29/09/2012	Pardice	Boschivo	1,10%	166 mq	29/09/2017	29/09/2022	29/09/2027	1,10%	166 mq
San Giovanni in Fiore (CS)		52	128	6.890 mq	Particelle Da Allineare	29/09/2012	Pardice	Boschivo	100%	6.890 mq	29/09/2017	29/09/2022	29/09/2027	100%	6.890 mq
San Giovanni in Fiore (CS)		52	130	31.010 mq		08/08/2007	Appendicane	Boschivo	1,10%	341 mq	08/08/2012	08/08/2017	08/08/2022	1,10%	341 mq

Comune	Sez.	Foglio	Mappale	Sup. censuaria	Note	Data incendio	Località	Uso del suolo	Perc. incendiata	Sup. incendiata	Scad. vincolo 5 anni	Scad. vincolo 10 anni	Scad. vincolo 15 anni	Perc. incendiata tot.	Sup. incendiata tot.
San Giovanni in Fiore (CS)		52	137	19.110 mq	Particelle Da Allineare	29/09/2012	Pardice	Boschivo	17,60%	3.363 mq	29/09/2017	29/09/2022	29/09/2027	17,60%	3.363 mq
San Giovanni in Fiore (CS)		52	138	27.000 mq		08/08/2007	Appendicane	Boschivo	11,50%	3.105 mq	08/08/2012	08/08/2017	08/08/2022	13%	3.510 mq
						29/09/2012	Pardice	Boschivo	1,50%	405 mq	29/09/2017	29/09/2022	29/09/2027		
San Giovanni in Fiore (CS)		52	168	1.200 mq	Particelle Da Allineare	08/08/2007	Appendicane	Boschivo	100%	1.200 mq	08/08/2012	08/08/2017	08/08/2022	100%	1.200 mq
San Giovanni in Fiore (CS)		52	170	87.000 mq		08/08/2007	Appendicane	Boschivo	64,70%	56.289 mq	08/08/2012	08/08/2017	08/08/2022	64,70%	56.289 mq
San Giovanni in Fiore (CS)		52	195	27.819 mq		08/08/2007	Appendicane	Boschivo	96,70%	26.901 mq	08/08/2012	08/08/2017	08/08/2022	96,70%	26.901 mq
San Giovanni in Fiore (CS)		52	196	27.808 mq		08/08/2007	Appendicane	Boschivo	96,40%	26.807 mq	08/08/2012	08/08/2017	08/08/2022	98,10%	27.280 mq
						29/09/2012	Pardice	Boschivo	1,70%	473 mq	29/09/2017	29/09/2022	29/09/2027		
San Giovanni in Fiore (CS)		52	197	29.046 mq		08/08/2007	Appendicane	Boschivo	10,80%	3.137 mq	08/08/2012	08/08/2017	08/08/2022	99,50%	28.901 mq
						29/09/2012	Pardice	Boschivo	88,70%	25.764 mq	29/09/2017	29/09/2022	29/09/2027		
San Giovanni in Fiore (CS)		52	198	11.534 mq		08/08/2007	Appendicane	Boschivo	13,70%	1.580 mq	08/08/2012	08/08/2017	08/08/2022	97,20%	11.211 mq
						29/09/2012	Pardice	Boschivo	83,50%	9.631 mq	29/09/2017	29/09/2022	29/09/2027		
San Giovanni in Fiore (CS)		52	199	16.450 mq		08/08/2007	Appendicane	Boschivo	16,20%	2.665 mq	08/08/2012	08/08/2017	08/08/2022	99,70%	16.401 mq
						29/09/2012	Pardice	Boschivo	83,50%	13.736 mq	29/09/2017	29/09/2022	29/09/2027		
San Giovanni in Fiore (CS)		52	200	12.543 mq		08/08/2007	Appendicane	Boschivo	8,60%	1.079 mq	08/08/2012	08/08/2017	08/08/2022	96,90%	12.154 mq
						29/09/2012	Pardice	Boschivo	88,30%	11.075 mq	29/09/2017	29/09/2022	29/09/2027		
San Giovanni in Fiore (CS)		52	201	10.056 mq		29/09/2012	Pardice	Boschivo	100%	10.056 mq	29/09/2017	29/09/2022	29/09/2027	100%	10.056 mq
San Giovanni in Fiore (CS)		52	202	10.841 mq		29/09/2012	Pardice	Boschivo	100%	10.841 mq	29/09/2017	29/09/2022	29/09/2027	100%	10.841 mq
San Giovanni in Fiore (CS)		52	203	15.243 mq		29/09/2012	Pardice	Boschivo	100%	15.243 mq	29/09/2017	29/09/2022	29/09/2027	100%	15.243 mq
San Giovanni in Fiore (CS)		52	204	2.128 mq		08/08/2007	Appendicane	Boschivo	48,90%	1.041 mq	08/08/2012	08/08/2017	08/08/2022	61,20%	1.302 mq
						29/09/2012	Pardice	Boschivo	12,30%	262 mq	29/09/2017	29/09/2022	29/09/2027		
San Giovanni in Fiore (CS)		52	205	422 mq		08/08/2007	Appendicane	Boschivo	75,20%	317 mq	08/08/2012	08/08/2017	08/08/2022	75,20%	317 mq
San Giovanni in Fiore (CS)		54	19	5.840 mq		21/08/2008	Serrisi	Boschivo	7,40%	432 mq	21/08/2013	21/08/2018	21/08/2023	7,40%	432 mq
San Giovanni in Fiore (CS)		54	48	58.120 mq		14/08/2008	Colle Ciuccio	Boschivo	0,50%	291 mq	14/08/2013	14/08/2018	14/08/2023	0,50%	291 mq
San Giovanni in Fiore (CS)		54	183	960 mq	Particelle Da Allineare	11/09/2008	Garga	Boschivo	32,40%	311 mq	11/09/2013	11/09/2018	11/09/2023	32,40%	311 mq
San Giovanni in Fiore (CS)		54	313	61.260 mq		14/08/2008	Colle Ciuccio	Boschivo	24,30%	14.886 mq	14/08/2013	14/08/2018	14/08/2023	24,30%	14.886 mq
San Giovanni in Fiore (CS)		54	330	1.390 mq		11/09/2008	Garga	Boschivo	11%	153 mq	11/09/2013	11/09/2018	11/09/2023	11%	153 mq
San Giovanni in Fiore (CS)		54	336	320 mq	Particelle Da Allineare	11/09/2008	Garga	Boschivo	11,90%	38 mq	11/09/2013	11/09/2018	11/09/2023	11,90%	38 mq
San Giovanni in Fiore (CS)		54	393	620 mq		11/09/2008	Garga	Boschivo	4,10%	25 mq	11/09/2013	11/09/2018	11/09/2023	4,10%	25 mq
San Giovanni in Fiore (CS)		54	479	129.000 mq		04/10/2006	Colle Donato-Serrisi	Boschivo	11,30%	14.577 mq	04/10/2011	04/10/2016	04/10/2021	11,30%	14.577 mq
San Giovanni in Fiore (CS)		54	484	281.540 mq		21/08/2008	Serrisi	Boschivo	4,80%	13.514 mq	21/08/2013	21/08/2018	21/08/2023	4,80%	13.514 mq
San Giovanni in Fiore (CS)		54	538	920 mq		11/09/2008	Garga	Boschivo	28,60%	263 mq	11/09/2013	11/09/2018	11/09/2023	28,60%	263 mq
San Giovanni in Fiore (CS)		54	542	4.791 mq		11/09/2008	Garga	Boschivo	8,30%	398 mq	11/09/2013	11/09/2018	11/09/2023	8,30%	398 mq
San Giovanni in Fiore (CS)		54	666	6.240 mq	Particelle Da Allineare	11/09/2008	Garga	Boschivo	7,80%	487 mq	11/09/2013	11/09/2018	11/09/2023	7,80%	487 mq
San Giovanni in Fiore (CS)		54	820	13.843 mq		04/10/2006	Colle Donato-Serrisi	Boschivo	95,50%	13.220 mq	04/10/2011	04/10/2016	04/10/2021	95,50%	13.220 mq
San Giovanni in Fiore (CS)		54	823	24.685 mq		04/10/2006	Colle Donato-Serrisi	Boschivo	0,10%	25 mq	04/10/2011	04/10/2016	04/10/2021	1,80%	444 mq
						17/07/2008	Serrisi	Boschivo	1,70%	420 mq	17/07/2013	17/07/2018	17/07/2023		
San Giovanni in Fiore (CS)		54	827	14.376 mq		04/10/2006	Colle Donato-Serrisi	Boschivo	39,90%	5.736 mq	04/10/2011	04/10/2016	04/10/2021	39,90%	5.736 mq
San Giovanni in Fiore (CS)		55	12	4.940 mq		14/08/2008	Colle Ciuccio	Boschivo	2,50%	124 mq	14/08/2013	14/08/2018	14/08/2023	2,50%	124 mq
San Giovanni in Fiore (CS)		55	15	4.380 mq		14/08/2008	Colle Ciuccio	Boschivo	12,10%	530 mq	14/08/2013	14/08/2018	14/08/2023	12,10%	530 mq
San Giovanni in Fiore (CS)		55	16	1.670 mq	Particelle Da Allineare	14/08/2008	Colle Ciuccio	Boschivo	45,40%	758 mq	14/08/2013	14/08/2018	14/08/2023	45,40%	758 mq
San Giovanni in Fiore (CS)		55	17	120 mq		14/08/2008	Colle Ciuccio	Boschivo	18,30%	22 mq	14/08/2013	14/08/2018	14/08/2023	18,30%	22 mq
San Giovanni in Fiore (CS)		55	81	1.190 mq	Particelle Da Allineare	21/07/2016	Colle Ciuccio	Boschivo	42,80%	509 mq	21/07/2021	21/07/2026	21/07/2031	42,80%	509 mq
San Giovanni in Fiore (CS)		55	97	29.500 mq		14/08/2008	Colle Ciuccio	Boschivo	4%	1.180 mq	14/08/2013	14/08/2018	14/08/2023	4%	1.180 mq
San Giovanni in Fiore (CS)		55	110	650 mq		14/08/2008	Colle Ciuccio	Boschivo	38%	247 mq	14/08/2013	14/08/2018	14/08/2023	38%	247 mq
San Giovanni in Fiore (CS)		55	111	370 mq	Particelle Da Allineare	14/08/2008	Colle Ciuccio	Boschivo	42,90%	159 mq	14/08/2013	14/08/2018	14/08/2023	42,90%	159 mq
San Giovanni in Fiore (CS)		55	119	3.000 mq		14/08/2008	Colle Ciuccio	Boschivo	57,30%	1.719 mq	14/08/2013	14/08/2018	14/08/2023	57,30%	1.719 mq
San Giovanni in Fiore (CS)		55	127	1.670 mq		14/08/2008	Colle Ciuccio	Boschivo	73,40%	1.226 mq	14/08/2013	14/08/2018	14/08/2023	73,40%	1.226 mq
San Giovanni in Fiore (CS)		55	129	1.100 mq		21/07/2016	Colle Ciuccio	Boschivo	0,50%	6 mq	21/07/2021	21/07/2026	21/07/2031	0,50%	6 mq
San Giovanni in Fiore (CS)		55	250	3.045 mq		14/08/2008	Colle Ciuccio	Boschivo	1,70%	52 mq	14/08/2013	14/08/2018	14/08/2023	1,70%	52 mq
San Giovanni in Fiore (CS)		55	253	3.025 mq		14/08/2008	Colle Ciuccio	Boschivo	47,50%	1.437 mq	14/08/2013	14/08/2018	14/08/2023	47,50%	1.437 mq
San Giovanni in Fiore (CS)		55	285	2.890 mq		21/07/2016	Colle Ciuccio	Boschivo	3,50%	101 mq	21/07/2021	21/07/2026	21/07/2031	3,50%	101 mq
San Giovanni in Fiore (CS)		56	31	2.340 mq		18/07/2016	Colle Ciuccio	Boschivo	20,70%	484 mq	18/07/2021	18/07/2026	18/07/2031	20,70%	484 mq
San Giovanni in Fiore (CS)		56	33	8.860 mq		22/09/2012	Olivaro	Boschivo	7,10%	629 mq	22/09/2017	22/09/2022	22/09/2027	7,10%	629 mq
San Giovanni in Fiore (CS)		56	59	2.780 mq		22/09/2012	Olivaro	Boschivo	37,60%	1.045 mq	22/09/2017	22/09/2022	22/09/2027	37,60%	1.045 mq
San Giovanni in Fiore (CS)		56	60	4.110 mq		22/09/2012	Olivaro	Boschivo	88,20%	3.625 mq	22/09/2017	22/09/2022	22/09/2027	88,20%	3.625 mq

Comune	Sez.	Foglio	Mappale	Sup. censuaria	Note	Data incendio	Località	Uso del suolo	Perc. incendiata	Sup. incendiata	Scad. vincolo 5 anni	Scad. vincolo 10 anni	Scad. vincolo 15 anni	Perc. incendiata tot.	Sup. incendiata tot.
San Giovanni in Fiore (CS)		56	70	920 mq		22/09/2012	Olivaro	Boschivo	3,50%	32 mq	22/09/2017	22/09/2022	22/09/2027	3,50%	32 mq
San Giovanni in Fiore (CS)		56	223	3.080 mq		23/08/2007	Olivaro Alto	Boschivo	20,50%	631 mq	23/08/2012	23/08/2017	23/08/2022	20,50%	631 mq
San Giovanni in Fiore (CS)		56	302	2.058 mq		22/09/2012	Olivaro	Boschivo	94,70%	1.949 mq	22/09/2017	22/09/2022	22/09/2027	94,70%	1.949 mq
San Giovanni in Fiore (CS)		56	303	2.232 mq		22/09/2012	Olivaro	Boschivo	92,40%	2.062 mq	22/09/2017	22/09/2022	22/09/2027	92,40%	2.062 mq
San Giovanni in Fiore (CS)		56	337	6.686 mq		22/09/2012	Olivaro	Boschivo	83,80%	5.603 mq	22/09/2017	22/09/2022	22/09/2027	83,80%	5.603 mq
San Giovanni in Fiore (CS)		56	338	54 mq		22/09/2012	Olivaro	Boschivo	100%	54 mq	22/09/2017	22/09/2022	22/09/2027	100%	54 mq
San Giovanni in Fiore (CS)		57	10	5.690 mq		02/10/2006	Macchia di Tuono	Boschivo	11,60%	660 mq	02/10/2011	02/10/2016	02/10/2021	11,60%	660 mq
San Giovanni in Fiore (CS)		57	127	7.500 mq		02/10/2006	Macchia di Tuono	Boschivo	1,20%	90 mq	02/10/2011	02/10/2016	02/10/2021	1,20%	90 mq
San Giovanni in Fiore (CS)		58	169	1.280 mq		01/04/2017	Macchia di Tuono	Boschivo	1%	13 mq	01/04/2022	01/04/2027	01/04/2032	1%	13 mq
San Giovanni in Fiore (CS)		58	250	840 mq		01/04/2017	Macchia di Tuono	Boschivo	20,10%	169 mq	01/04/2022	01/04/2027	01/04/2032	20,10%	169 mq
San Giovanni in Fiore (CS)		58	271	5.860 mq		01/04/2017	Macchia di Tuono	Boschivo	5,30%	311 mq	01/04/2022	01/04/2027	01/04/2032	5,30%	311 mq
San Giovanni in Fiore (CS)		58	298	390 mq	Particelle Da Allineare	01/04/2017	Macchia di Tuono	Boschivo	1,80%	7 mq	01/04/2022	01/04/2027	01/04/2032	1,80%	7 mq
San Giovanni in Fiore (CS)		58	446	2.568 mq		01/04/2017	Macchia di Tuono	Boschivo	19,90%	511 mq	01/04/2022	01/04/2027	01/04/2032	19,90%	511 mq
San Giovanni in Fiore (CS)		60	45	370 mq		29/05/2007	Pardice	Boschivo	49%	181 mq	29/05/2012	29/05/2017	29/05/2022	49%	181 mq
San Giovanni in Fiore (CS)		60	49	36.990 mq		12/07/2014	Meterire	Boschivo	26,70%	9.876 mq	12/07/2019	12/07/2024	12/07/2029	26,70%	9.876 mq
San Giovanni in Fiore (CS)		60	53	1.610 mq		12/07/2014	Meterire	Boschivo	97%	1.562 mq	12/07/2019	12/07/2024	12/07/2029	97%	1.562 mq
San Giovanni in Fiore (CS)		60	54	880 mq		12/07/2014	Meterire	Boschivo	100%	880 mq	12/07/2019	12/07/2024	12/07/2029	100%	880 mq
San Giovanni in Fiore (CS)		60	55	890 mq		12/07/2014	Meterire	Boschivo	100%	890 mq	12/07/2019	12/07/2024	12/07/2029	100%	890 mq
San Giovanni in Fiore (CS)		60	56	580 mq	Particelle Da Allineare	12/07/2014	Meterire	Boschivo	100%	580 mq	12/07/2019	12/07/2024	12/07/2029	100%	580 mq
San Giovanni in Fiore (CS)		60	57	980 mq		12/07/2014	Meterire	Boschivo	100%	980 mq	12/07/2019	12/07/2024	12/07/2029	100%	980 mq
San Giovanni in Fiore (CS)		60	75	1.070 mq		04/08/2017	Funaro-Pardice	Boschivo	85,10%	911 mq	04/08/2022	04/08/2027	04/08/2032	85,10%	911 mq
San Giovanni in Fiore (CS)		60	91	4.940 mq		12/07/2014	Meterire	Boschivo	81,40%	4.021 mq	12/07/2019	12/07/2024	12/07/2029	81,40%	4.021 mq
San Giovanni in Fiore (CS)		60	115	22.060 mq		29/05/2007	Pardice	Boschivo	0,60%	132 mq	29/05/2012	29/05/2017	29/05/2022	6,30%	1.390 mq
						04/08/2017	Funaro-Pardice	Boschivo	5,70%	1.257 mq	04/08/2022	04/08/2027	04/08/2032		
San Giovanni in Fiore (CS)		60	148	4.375 mq		29/05/2007	Pardice	Boschivo	19,60%	858 mq	29/05/2012	29/05/2017	29/05/2022	19,60%	858 mq
San Giovanni in Fiore (CS)		60	151	2.501 mq		04/08/2017	Funaro-Pardice	Boschivo	62%	1.551 mq	04/08/2022	04/08/2027	04/08/2032	62%	1.551 mq
San Giovanni in Fiore (CS)		61	2	15.040 mq		29/09/2012	Pardice	Boschivo	5,50%	827 mq	29/09/2017	29/09/2022	29/09/2027	5,50%	827 mq
San Giovanni in Fiore (CS)		61	7	10.140 mq		29/09/2012	Pardice	Boschivo	97,60%	9.897 mq	29/09/2017	29/09/2022	29/09/2027	97,60%	9.897 mq
San Giovanni in Fiore (CS)		61	80	1.180 mq		29/09/2012	Pardice	Boschivo	50,10%	591 mq	29/09/2017	29/09/2022	29/09/2027	50,10%	591 mq
San Giovanni in Fiore (CS)		61	103	4.570 mq		29/09/2012	Pardice	Boschivo	8,50%	388 mq	29/09/2017	29/09/2022	29/09/2027	8,50%	388 mq
San Giovanni in Fiore (CS)		61	106	30.930 mq		29/09/2012	Pardice	Boschivo	96,40%	29.817 mq	29/09/2017	29/09/2022	29/09/2027	96,40%	29.817 mq
San Giovanni in Fiore (CS)		61	129	880 mq		29/09/2012	Pardice	Boschivo	100%	880 mq	29/09/2017	29/09/2022	29/09/2027	100%	880 mq
San Giovanni in Fiore (CS)		61	130	8.830 mq		29/09/2012	Pardice	Boschivo	100%	8.830 mq	29/09/2017	29/09/2022	29/09/2027	100%	8.830 mq
San Giovanni in Fiore (CS)		61	131	5.030 mq		29/09/2012	Pardice	Boschivo	92,60%	4.658 mq	29/09/2017	29/09/2022	29/09/2027	92,60%	4.658 mq
San Giovanni in Fiore (CS)		61	132	3.510 mq		29/09/2012	Pardice	Boschivo	100%	3.510 mq	29/09/2017	29/09/2022	29/09/2027	100%	3.510 mq
San Giovanni in Fiore (CS)		61	133	1.170 mq		29/09/2012	Pardice	Boschivo	48,90%	572 mq	29/09/2017	29/09/2022	29/09/2027	48,90%	572 mq
San Giovanni in Fiore (CS)		61	134	270 mq		29/09/2012	Pardice	Boschivo	85,10%	230 mq	29/09/2017	29/09/2022	29/09/2027	85,10%	230 mq
San Giovanni in Fiore (CS)		61	139	1.060 mq		29/09/2012	Pardice	Boschivo	100%	1.060 mq	29/09/2017	29/09/2022	29/09/2027	100%	1.060 mq
San Giovanni in Fiore (CS)		61	140	1.510 mq		29/09/2012	Pardice	Boschivo	100%	1.510 mq	29/09/2017	29/09/2022	29/09/2027	100%	1.510 mq
San Giovanni in Fiore (CS)		61	141	3.320 mq		29/09/2012	Pardice	Boschivo	100%	3.320 mq	29/09/2017	29/09/2022	29/09/2027	100%	3.320 mq
San Giovanni in Fiore (CS)		61	142	1.150 mq		29/09/2012	Pardice	Boschivo	99,10%	1.140 mq	29/09/2017	29/09/2022	29/09/2027	99,10%	1.140 mq
San Giovanni in Fiore (CS)		61	143	67 mq		29/09/2012	Pardice	Boschivo	100%	67 mq	29/09/2017	29/09/2022	29/09/2027	100%	67 mq
San Giovanni in Fiore (CS)		61	144	410 mq		29/09/2012	Pardice	Boschivo	99,60%	408 mq	29/09/2017	29/09/2022	29/09/2027	99,60%	408 mq
San Giovanni in Fiore (CS)		61	145	1.300 mq		29/09/2012	Pardice	Boschivo	73,30%	953 mq	29/09/2017	29/09/2022	29/09/2027	73,30%	953 mq
San Giovanni in Fiore (CS)		61	146	1.060 mq		29/09/2012	Pardice	Boschivo	100%	1.060 mq	29/09/2017	29/09/2022	29/09/2027	100%	1.060 mq
San Giovanni in Fiore (CS)		61	147	1.120 mq		29/09/2012	Pardice	Boschivo	54,50%	610 mq	29/09/2017	29/09/2022	29/09/2027	54,50%	610 mq
San Giovanni in Fiore (CS)		61	148	1.780 mq		29/09/2012	Pardice	Boschivo	44,40%	790 mq	29/09/2017	29/09/2022	29/09/2027	44,40%	790 mq
San Giovanni in Fiore (CS)		61	150	3.610 mq		24/07/2016	Appendicane	Boschivo	33,40%	1.206 mq	24/07/2021	24/07/2026	24/07/2031	33,40%	1.206 mq
San Giovanni in Fiore (CS)		61	153	13.530 mq		29/09/2012	Pardice	Boschivo	1,40%	189 mq	29/09/2017	29/09/2022	29/09/2027	1,40%	189 mq
San Giovanni in Fiore (CS)		61	198	6.190 mq		29/09/2012	Pardice	Boschivo	9,60%	594 mq	29/09/2017	29/09/2022	29/09/2027	9,60%	594 mq
San Giovanni in Fiore (CS)		61	199	6.940 mq		29/09/2012	Pardice	Boschivo	100%	6.940 mq	29/09/2017	29/09/2022	29/09/2027	100%	6.940 mq
San Giovanni in Fiore (CS)		61	200	1.900 mq		29/09/2012	Pardice	Boschivo	100%	1.900 mq	29/09/2017	29/09/2022	29/09/2027	100%	1.900 mq
San Giovanni in Fiore (CS)		61	201	460 mq		29/09/2012	Pardice	Boschivo	100%	460 mq	29/09/2017	29/09/2022	29/09/2027	100%	460 mq
San Giovanni in Fiore (CS)		61	202	5.360 mq		29/09/2012	Pardice	Boschivo	100%	5.360 mq	29/09/2017	29/09/2022	29/09/2027	100%	5.360 mq
San Giovanni in Fiore (CS)		61	203	3.570 mq		29/09/2012	Pardice	Boschivo	100%	3.570 mq	29/09/2017	29/09/2022	29/09/2027	100%	3.570 mq
San Giovanni in Fiore (CS)		61	204	310 mq		29/09/2012	Pardice	Boschivo	100%	310 mq	29/09/2017	29/09/2022	29/09/2027	100%	310 mq

Comune	Sez.	Foglio	Mappale	Sup. censuaria	Note	Data incendio	Località	Uso del suolo	Perc. incendiata	Sup. incendiata	Scad. vincolo 5 anni	Scad. vincolo 10 anni	Scad. vincolo 15 anni	Perc. incendiata tot.	Sup. incendiata tot.
San Giovanni in Fiore (CS)		61	205	82 mq		29/09/2012	Pardice	Boschivo	100%	82 mq	29/09/2017	29/09/2022	29/09/2027	100%	82 mq
San Giovanni in Fiore (CS)		61	206	170 mq	Particelle Da Allineare	29/09/2012	Pardice	Boschivo	100%	170 mq	29/09/2017	29/09/2022	29/09/2027	100%	170 mq
San Giovanni in Fiore (CS)		61	207	43 mq	Particelle Da Allineare	29/09/2012	Pardice	Boschivo	100%	43 mq	29/09/2017	29/09/2022	29/09/2027	100%	43 mq
San Giovanni in Fiore (CS)		61	208	300 mq	Particelle Da Allineare	29/09/2012	Pardice	Boschivo	100%	300 mq	29/09/2017	29/09/2022	29/09/2027	100%	300 mq
San Giovanni in Fiore (CS)		61	210	390 mq		29/09/2012	Pardice	Boschivo	100%	390 mq	29/09/2017	29/09/2022	29/09/2027	100%	390 mq
San Giovanni in Fiore (CS)		61	211	3.020 mq		29/09/2012	Pardice	Boschivo	100%	3.020 mq	29/09/2017	29/09/2022	29/09/2027	100%	3.020 mq
San Giovanni in Fiore (CS)		61	214	910 mq		29/09/2012	Pardice	Boschivo	46,80%	426 mq	29/09/2017	29/09/2022	29/09/2027	46,80%	426 mq
San Giovanni in Fiore (CS)		61	215	2.010 mq		29/09/2012	Pardice	Boschivo	57,80%	1.162 mq	29/09/2017	29/09/2022	29/09/2027	57,80%	1.162 mq
San Giovanni in Fiore (CS)		61	216A	-	Particelle Non Censuarie	29/09/2012	Pardice	Boschivo	100%	-	29/09/2017	29/09/2022	29/09/2027	100%	-
San Giovanni in Fiore (CS)		61	216B	-	Particelle Non Censuarie	29/09/2012	Pardice	Boschivo	48,70%	-	29/09/2017	29/09/2022	29/09/2027	48,70%	-
San Giovanni in Fiore (CS)		61	222	21.190 mq		17/07/2007	Macchia di Fava - Pardice	Boschivo	3,80%	805 mq	17/07/2012	17/07/2017	17/07/2022	3,80%	805 mq
San Giovanni in Fiore (CS)		61	225	62 mq		29/09/2012	Pardice	Boschivo	100%	62 mq	29/09/2017	29/09/2022	29/09/2027	100%	62 mq
San Giovanni in Fiore (CS)		61	226	510 mq		29/09/2012	Pardice	Boschivo	100%	510 mq	29/09/2017	29/09/2022	29/09/2027	100%	510 mq
San Giovanni in Fiore (CS)		61	227	200 mq		29/09/2012	Pardice	Boschivo	100%	200 mq	29/09/2017	29/09/2022	29/09/2027	100%	200 mq
San Giovanni in Fiore (CS)		61	228	4.000 mq		29/09/2012	Pardice	Boschivo	100%	4.000 mq	29/09/2017	29/09/2022	29/09/2027	100%	4.000 mq
San Giovanni in Fiore (CS)		61	229	6.610 mq		29/09/2012	Pardice	Boschivo	100%	6.610 mq	29/09/2017	29/09/2022	29/09/2027	100%	6.610 mq
San Giovanni in Fiore (CS)		61	231	5.160 mq		29/09/2012	Pardice	Boschivo	76,60%	3.953 mq	29/09/2017	29/09/2022	29/09/2027	76,60%	3.953 mq
San Giovanni in Fiore (CS)		61	233	1.790 mq		29/09/2012	Pardice	Boschivo	100%	1.790 mq	29/09/2017	29/09/2022	29/09/2027	100%	1.790 mq
San Giovanni in Fiore (CS)		61	234	110 mq		29/09/2012	Pardice	Boschivo	100%	110 mq	29/09/2017	29/09/2022	29/09/2027	100%	110 mq
San Giovanni in Fiore (CS)		61	235	6.820 mq		29/09/2012	Pardice	Boschivo	100%	6.820 mq	29/09/2017	29/09/2022	29/09/2027	100%	6.820 mq
San Giovanni in Fiore (CS)		61	236	2.010 mq		29/09/2012	Pardice	Boschivo	82,20%	1.652 mq	29/09/2017	29/09/2022	29/09/2027	82,20%	1.652 mq
San Giovanni in Fiore (CS)		61	255	1.130 mq		17/07/2007	Macchia di Fava - Pardice	Boschivo	95,90%	1.084 mq	17/07/2012	17/07/2017	17/07/2022	95,90%	1.084 mq
San Giovanni in Fiore (CS)		61	256	1.056 mq		17/07/2007	Macchia di Fava - Pardice	Boschivo	97,60%	1.031 mq	17/07/2012	17/07/2017	17/07/2022	97,60%	1.031 mq
San Giovanni in Fiore (CS)		61	264	1.360 mq		29/09/2012	Pardice	Boschivo	51,10%	695 mq	29/09/2017	29/09/2022	29/09/2027	51,10%	695 mq
San Giovanni in Fiore (CS)		61	267	770 mq	Particelle Da Allineare	29/09/2012	Pardice	Boschivo	33,20%	256 mq	29/09/2017	29/09/2022	29/09/2027	33,20%	256 mq
San Giovanni in Fiore (CS)		61	269	2.940 mq		29/09/2012	Pardice	Boschivo	52,50%	1.544 mq	29/09/2017	29/09/2022	29/09/2027	52,50%	1.544 mq
San Giovanni in Fiore (CS)		61	270	3.190 mq		29/09/2012	Pardice	Boschivo	50,60%	1.614 mq	29/09/2017	29/09/2022	29/09/2027	50,60%	1.614 mq
San Giovanni in Fiore (CS)		61	294	300 mq		29/09/2012	Pardice	Boschivo	100%	300 mq	29/09/2017	29/09/2022	29/09/2027	100%	300 mq
San Giovanni in Fiore (CS)		61	295	1.440 mq	Particelle Da Allineare	29/09/2012	Pardice	Boschivo	60,50%	871 mq	29/09/2017	29/09/2022	29/09/2027	60,50%	871 mq
San Giovanni in Fiore (CS)		61	298	650 mq		29/09/2012	Pardice	Boschivo	100%	650 mq	29/09/2017	29/09/2022	29/09/2027	100%	650 mq
San Giovanni in Fiore (CS)		61	299	610 mq		29/09/2012	Pardice	Boschivo	82,60%	504 mq	29/09/2017	29/09/2022	29/09/2027	82,60%	504 mq
San Giovanni in Fiore (CS)		61	300	850 mq		29/09/2012	Pardice	Boschivo	100%	850 mq	29/09/2017	29/09/2022	29/09/2027	100%	850 mq
San Giovanni in Fiore (CS)		61	301	170 mq	Particelle Da Allineare	29/09/2012	Pardice	Boschivo	50,60%	86 mq	29/09/2017	29/09/2022	29/09/2027	50,60%	86 mq
San Giovanni in Fiore (CS)		61	312	740 mq		17/07/2007	Macchia di Fava - Pardice	Boschivo	8,20%	61 mq	17/07/2012	17/07/2017	17/07/2022	8,20%	61 mq
San Giovanni in Fiore (CS)		61	332	1.140 mq		29/09/2012	Pardice	Boschivo	100%	1.140 mq	29/09/2017	29/09/2022	29/09/2027	100%	1.140 mq
San Giovanni in Fiore (CS)		61	335	5.560 mq		29/09/2012	Pardice	Boschivo	100%	5.560 mq	29/09/2017	29/09/2022	29/09/2027	100%	5.560 mq
San Giovanni in Fiore (CS)		61	336	3.250 mq		29/09/2012	Pardice	Boschivo	96,80%	3.146 mq	29/09/2017	29/09/2022	29/09/2027	96,80%	3.146 mq
San Giovanni in Fiore (CS)		61	365	700 mq		29/09/2012	Pardice	Boschivo	43,90%	307 mq	29/09/2017	29/09/2022	29/09/2027	43,90%	307 mq
San Giovanni in Fiore (CS)		61	366	190 mq		29/09/2012	Pardice	Boschivo	100%	190 mq	29/09/2017	29/09/2022	29/09/2027	100%	190 mq
San Giovanni in Fiore (CS)		61	367	330 mq	Particelle Da Allineare	29/09/2012	Pardice	Boschivo	100%	330 mq	29/09/2017	29/09/2022	29/09/2027	100%	330 mq
San Giovanni in Fiore (CS)		61	368	380 mq		29/09/2012	Pardice	Boschivo	100%	380 mq	29/09/2017	29/09/2022	29/09/2027	100%	380 mq
San Giovanni in Fiore (CS)		61	369	220 mq		29/09/2012	Pardice	Boschivo	100%	220 mq	29/09/2017	29/09/2022	29/09/2027	100%	220 mq
San Giovanni in Fiore (CS)		61	370	220 mq		29/09/2012	Pardice	Boschivo	100%	220 mq	29/09/2017	29/09/2022	29/09/2027	100%	220 mq
San Giovanni in Fiore (CS)		61	371	2.200 mq	Particelle Da Allineare	29/09/2012	Pardice	Boschivo	100%	2.200 mq	29/09/2017	29/09/2022	29/09/2027	100%	2.200 mq
San Giovanni in Fiore (CS)		61	372	1.400 mq		29/09/2012	Pardice	Boschivo	100%	1.400 mq	29/09/2017	29/09/2022	29/09/2027	100%	1.400 mq
San Giovanni in Fiore (CS)		61	373	220 mq		29/09/2012	Pardice	Boschivo	100%	220 mq	29/09/2017	29/09/2022	29/09/2027	100%	220 mq
San Giovanni in Fiore (CS)		61	374	840 mq	Particelle Da Allineare	29/09/2012	Pardice	Boschivo	100%	840 mq	29/09/2017	29/09/2022	29/09/2027	100%	840 mq
San Giovanni in Fiore (CS)		61	375	620 mq	Particelle Da Allineare	29/09/2012	Pardice	Boschivo	100%	620 mq	29/09/2017	29/09/2022	29/09/2027	100%	620 mq
San Giovanni in Fiore (CS)		61	383A	-	Particelle Non Censuarie	29/09/2012	Pardice	Boschivo	100%	-	29/09/2017	29/09/2022	29/09/2027	100%	-
San Giovanni in Fiore (CS)		61	383D	-	Particelle Non Censuarie	29/09/2012	Pardice	Boschivo	100%	-	29/09/2017	29/09/2022	29/09/2027	100%	-
San Giovanni in Fiore (CS)		61	384	1.570 mq		29/09/2012	Pardice	Boschivo	100%	1.570 mq	29/09/2017	29/09/2022	29/09/2027	100%	1.570 mq
San Giovanni in Fiore (CS)		61	385	41.020 mq		29/09/2012	Pardice	Boschivo	94%	38.559 mq	29/09/2017	29/09/2022	29/09/2027	94%	38.559 mq
San Giovanni in Fiore (CS)		61	386	40.010 mq		29/09/2012	Pardice	Boschivo	49,70%	19.885 mq	29/09/2017	29/09/2022	29/09/2027	49,70%	19.885 mq
San Giovanni in Fiore (CS)		61	390	630 mq		29/09/2012	Pardice	Boschivo	100%	630 mq	29/09/2017	29/09/2022	29/09/2027	100%	630 mq
San Giovanni in Fiore (CS)		61	391	1.210 mq	Particelle Da Allineare	29/09/2012	Pardice	Boschivo	100%	1.210 mq	29/09/2017	29/09/2022	29/09/2027	100%	1.210 mq
San Giovanni in Fiore (CS)		61	392	560 mq		29/09/2012	Pardice	Boschivo	100%	560 mq	29/09/2017	29/09/2022	29/09/2027	100%	560 mq

Comune	Sez.	Foglio	Mappale	Sup. censuaria	Note	Data incendio	Località	Uso del suolo	Perc. incendiata	Sup. incendiata	Scad. vincolo 5 anni	Scad. vincolo 10 anni	Scad. vincolo 15 anni	Perc. incendiata tot.	Sup. incendiata tot.
San Giovanni in Fiore (CS)		61	393	650 mq		29/09/2012	Pardice	Boschivo	100%	650 mq	29/09/2017	29/09/2022	29/09/2027	100%	650 mq
San Giovanni in Fiore (CS)		61	394	1.590 mq		29/09/2012	Pardice	Boschivo	100%	1.590 mq	29/09/2017	29/09/2022	29/09/2027	100%	1.590 mq
San Giovanni in Fiore (CS)		61	395	1.030 mq	Particelle Da Allineare	29/09/2012	Pardice	Boschivo	100%	1.030 mq	29/09/2017	29/09/2022	29/09/2027	100%	1.030 mq
San Giovanni in Fiore (CS)		61	396	520 mq	Particelle Da Allineare	29/09/2012	Pardice	Boschivo	18,20%	95 mq	29/09/2017	29/09/2022	29/09/2027	18,20%	95 mq
San Giovanni in Fiore (CS)		61	402	17.500 mq		29/09/2012	Pardice	Boschivo	99,60%	17.430 mq	29/09/2017	29/09/2022	29/09/2027	99,60%	17.430 mq
San Giovanni in Fiore (CS)		61	404	53.100 mq		29/09/2012	Pardice	Boschivo	55,30%	29.364 mq	29/09/2017	29/09/2022	29/09/2027	55,30%	29.364 mq
San Giovanni in Fiore (CS)		61	415	21.689 mq		29/09/2012	Pardice	Boschivo	98,70%	21.407 mq	29/09/2017	29/09/2022	29/09/2027	98,70%	21.407 mq
San Giovanni in Fiore (CS)		61	416	21.494 mq		29/09/2012	Pardice	Boschivo	99,30%	21.344 mq	29/09/2017	29/09/2022	29/09/2027	99,30%	21.344 mq
San Giovanni in Fiore (CS)		61	417	21.627 mq		29/09/2012	Pardice	Boschivo	99,10%	21.432 mq	29/09/2017	29/09/2022	29/09/2027	99,10%	21.432 mq
San Giovanni in Fiore (CS)		61	426	70 mq	Particelle Da Allineare	29/09/2012	Pardice	Boschivo	100%	70 mq	29/09/2017	29/09/2022	29/09/2027	100%	70 mq
San Giovanni in Fiore (CS)		61	427	170 mq		29/09/2012	Pardice	Boschivo	100%	170 mq	29/09/2017	29/09/2022	29/09/2027	100%	170 mq
San Giovanni in Fiore (CS)		61	432	5.015 mq		29/09/2012	Pardice	Boschivo	100%	5.015 mq	29/09/2017	29/09/2022	29/09/2027	100%	5.015 mq
San Giovanni in Fiore (CS)		61	433	1.055 mq		29/09/2012	Pardice	Boschivo	100%	1.055 mq	29/09/2017	29/09/2022	29/09/2027	100%	1.055 mq
San Giovanni in Fiore (CS)		61	434	3.234 mq		29/09/2012	Pardice	Boschivo	100%	3.234 mq	29/09/2017	29/09/2022	29/09/2027	100%	3.234 mq
San Giovanni in Fiore (CS)		61	435	1.106 mq		29/09/2012	Pardice	Boschivo	100%	1.106 mq	29/09/2017	29/09/2022	29/09/2027	100%	1.106 mq
San Giovanni in Fiore (CS)		61	436	184 mq		17/07/2007	Macchia di Fava - Pardice	Boschivo	100%	184 mq	17/07/2012	17/07/2017	17/07/2022	100%	184 mq
San Giovanni in Fiore (CS)		61	438	570 mq		17/07/2007	Macchia di Fava - Pardice	Boschivo	37,70%	215 mq	17/07/2012	17/07/2017	17/07/2022	37,70%	215 mq
San Giovanni in Fiore (CS)		61	439	2.493 mq		17/07/2007	Macchia di Fava - Pardice	Boschivo	5,70%	142 mq	17/07/2012	17/07/2017	17/07/2022	5,70%	142 mq
San Giovanni in Fiore (CS)		61	440	142 mq		17/07/2007	Macchia di Fava - Pardice	Boschivo	86,60%	123 mq	17/07/2012	17/07/2017	17/07/2022	86,60%	123 mq
San Giovanni in Fiore (CS)		61	442	540 mq		29/09/2012	Pardice	Boschivo	13,10%	71 mq	29/09/2017	29/09/2022	29/09/2027	13,10%	71 mq
San Giovanni in Fiore (CS)		61	444	2.174 mq		29/09/2012	Pardice	Boschivo	56,70%	1.233 mq	29/09/2017	29/09/2022	29/09/2027	56,70%	1.233 mq
San Giovanni in Fiore (CS)		61	445	170 mq	Particelle Da Allineare	29/09/2012	Pardice	Boschivo	46,10%	78 mq	29/09/2017	29/09/2022	29/09/2027	46,10%	78 mq
San Giovanni in Fiore (CS)		61	446	1.650 mq		29/09/2012	Pardice	Boschivo	5,90%	97 mq	29/09/2017	29/09/2022	29/09/2027	5,90%	97 mq
San Giovanni in Fiore (CS)		61	447	1.138 mq		29/09/2012	Pardice	Boschivo	63,80%	726 mq	29/09/2017	29/09/2022	29/09/2027	63,80%	726 mq
San Giovanni in Fiore (CS)		61	448	670 mq		29/09/2012	Pardice	Boschivo	51,20%	343 mq	29/09/2017	29/09/2022	29/09/2027	51,20%	343 mq
San Giovanni in Fiore (CS)		61	451	3.629 mq		17/07/2007	Macchia di Fava - Pardice	Boschivo	77,30%	2.805 mq	17/07/2012	17/07/2017	17/07/2022	77,30%	2.805 mq
San Giovanni in Fiore (CS)		62	129	560 mq		04/08/2017	Funaro-Pardice	Boschivo	96,60%	541 mq	04/08/2022	04/08/2027	04/08/2032	96,60%	541 mq
San Giovanni in Fiore (CS)		62	135	9.020 mq		04/08/2017	Funaro-Pardice	Boschivo	55,40%	4.997 mq	04/08/2022	04/08/2027	04/08/2032	55,40%	4.997 mq
San Giovanni in Fiore (CS)		62	136	3.640 mq		04/08/2017	Funaro-Pardice	Boschivo	8,70%	317 mq	04/08/2022	04/08/2027	04/08/2032	8,70%	317 mq
San Giovanni in Fiore (CS)		62	137	2.690 mq		04/08/2017	Funaro-Pardice	Boschivo	99,50%	2.677 mq	04/08/2022	04/08/2027	04/08/2032	99,50%	2.677 mq
San Giovanni in Fiore (CS)		62	138	1.040 mq		04/08/2017	Funaro-Pardice	Boschivo	76,70%	798 mq	04/08/2022	04/08/2027	04/08/2032	76,70%	798 mq
San Giovanni in Fiore (CS)		62	139	8.600 mq		04/08/2017	Funaro-Pardice	Boschivo	0,60%	52 mq	04/08/2022	04/08/2027	04/08/2032	0,60%	52 mq
San Giovanni in Fiore (CS)		62	174	1.390 mq		04/08/2017	Funaro-Pardice	Boschivo	100%	1.390 mq	04/08/2022	04/08/2027	04/08/2032	100%	1.390 mq
San Giovanni in Fiore (CS)		62	195	1.280 mq		04/08/2017	Funaro-Pardice	Boschivo	100%	1.280 mq	04/08/2022	04/08/2027	04/08/2032	100%	1.280 mq
San Giovanni in Fiore (CS)		62	196	1.400 mq		04/08/2017	Funaro-Pardice	Boschivo	90,20%	1.263 mq	04/08/2022	04/08/2027	04/08/2032	90,20%	1.263 mq
San Giovanni in Fiore (CS)		62	204	580 mq		04/08/2017	Funaro-Pardice	Boschivo	99,10%	575 mq	04/08/2022	04/08/2027	04/08/2032	99,10%	575 mq
San Giovanni in Fiore (CS)		62	215	1.500 mq		04/08/2017	Funaro-Pardice	Boschivo	9,80%	147 mq	04/08/2022	04/08/2027	04/08/2032	9,80%	147 mq
San Giovanni in Fiore (CS)		62	249	1.240 mq		12/04/2011	Funaro	Boschivo	28,70%	356 mq	12/04/2016	12/04/2021	12/04/2026	28,70%	356 mq
San Giovanni in Fiore (CS)		62	250	1.070 mq		12/04/2011	Funaro	Boschivo	55,80%	597 mq	12/04/2016	12/04/2021	12/04/2026	55,80%	597 mq
San Giovanni in Fiore (CS)		62	253	310 mq		12/04/2011	Funaro	Boschivo	29,80%	92 mq	12/04/2016	12/04/2021	12/04/2026	29,80%	92 mq
San Giovanni in Fiore (CS)		62	254	450 mq		12/04/2011	Funaro	Boschivo	72,80%	328 mq	12/04/2016	12/04/2021	12/04/2026	72,80%	328 mq
San Giovanni in Fiore (CS)		62	255	2.120 mq		12/04/2011	Funaro	Boschivo	42,70%	905 mq	12/04/2016	12/04/2021	12/04/2026	42,70%	905 mq
San Giovanni in Fiore (CS)		62	256	170 mq		12/04/2011	Funaro	Boschivo	100%	170 mq	12/04/2016	12/04/2021	12/04/2026	100%	170 mq
San Giovanni in Fiore (CS)		62	276	140 mq	Particelle Da Allineare	12/04/2011	Funaro	Boschivo	96,10%	135 mq	12/04/2016	12/04/2021	12/04/2026	96,10%	135 mq
San Giovanni in Fiore (CS)		62	277	2.330 mq		12/04/2011	Funaro	Boschivo	4,10%	96 mq	12/04/2016	12/04/2021	12/04/2026	4,10%	96 mq
San Giovanni in Fiore (CS)		62	299	1.990 mq		12/04/2011	Funaro	Boschivo	70%	1.393 mq	12/04/2016	12/04/2021	12/04/2026	70%	1.393 mq
San Giovanni in Fiore (CS)		62	300	2.030 mq		12/04/2011	Funaro	Boschivo	67,60%	1.372 mq	12/04/2016	12/04/2021	12/04/2026	67,60%	1.372 mq
San Giovanni in Fiore (CS)		62	301	12.550 mq		12/04/2011	Funaro	Boschivo	17,90%	2.246 mq	12/04/2016	12/04/2021	12/04/2026	17,90%	2.246 mq
San Giovanni in Fiore (CS)		62	337	1.570 mq		04/08/2017	Funaro-Pardice	Boschivo	100%	1.570 mq	04/08/2022	04/08/2027	04/08/2032	100%	1.570 mq
San Giovanni in Fiore (CS)		62	338	1.930 mq		04/08/2017	Funaro-Pardice	Boschivo	100%	1.930 mq	04/08/2022	04/08/2027	04/08/2032	100%	1.930 mq
San Giovanni in Fiore (CS)		62	339	6.600 mq		04/08/2017	Funaro-Pardice	Boschivo	100%	6.600 mq	04/08/2022	04/08/2027	04/08/2032	100%	6.600 mq
San Giovanni in Fiore (CS)		62	340	600 mq		04/08/2017	Funaro-Pardice	Boschivo	100%	600 mq	04/08/2022	04/08/2027	04/08/2032	100%	600 mq
San Giovanni in Fiore (CS)		62	341	23.180 mq		04/08/2017	Funaro-Pardice	Boschivo	89,60%	20.769 mq	04/08/2022	04/08/2027	04/08/2032	89,60%	20.769 mq
San Giovanni in Fiore (CS)		62	343	920 mq		04/08/2017	Funaro-Pardice	Boschivo	16,10%	148 mq	04/08/2022	04/08/2027	04/08/2032	16,10%	148 mq
San Giovanni in Fiore (CS)		62	344	3.550 mq		04/08/2017	Funaro-Pardice	Boschivo	100%	3.550 mq	04/08/2022	04/08/2027	04/08/2032	100%	3.550 mq
San Giovanni in Fiore (CS)		62	345	50 mq		04/08/2017	Funaro-Pardice	Boschivo	100%	50 mq	04/08/2022	04/08/2027	04/08/2032	100%	50 mq

Comune	Sez.	Foglio	Mappale	Sup. censuaria	Note	Data incendio	Località	Uso del suolo	Perc. incendiata	Sup. incendiata	Scad. vincolo 5 anni	Scad. vincolo 10 anni	Scad. vincolo 15 anni	Perc. incendiata tot.	Sup. incendiata tot.
San Giovanni in Fiore (CS)		62	346	5.470 mq		04/08/2017	Funaro-Pardice	Boschivo	100%	5.470 mq	04/08/2022	04/08/2027	04/08/2032	100%	5.470 mq
San Giovanni in Fiore (CS)		62	347	62 mq		04/08/2017	Funaro-Pardice	Boschivo	100%	62 mq	04/08/2022	04/08/2027	04/08/2032	100%	62 mq
San Giovanni in Fiore (CS)		62	348	5.730 mq		04/08/2017	Funaro-Pardice	Boschivo	100%	5.730 mq	04/08/2022	04/08/2027	04/08/2032	100%	5.730 mq
San Giovanni in Fiore (CS)		62	350	100 mq		04/08/2017	Funaro-Pardice	Boschivo	100%	100 mq	04/08/2022	04/08/2027	04/08/2032	100%	100 mq
San Giovanni in Fiore (CS)		62	351	2.030 mq		04/08/2017	Funaro-Pardice	Boschivo	100%	2.030 mq	04/08/2022	04/08/2027	04/08/2032	100%	2.030 mq
San Giovanni in Fiore (CS)		62	352	43 mq	Particelle Da Allineare	04/08/2017	Funaro-Pardice	Boschivo	100%	43 mq	04/08/2022	04/08/2027	04/08/2032	100%	43 mq
San Giovanni in Fiore (CS)		62	353	56 mq		04/08/2017	Funaro-Pardice	Boschivo	100%	56 mq	04/08/2022	04/08/2027	04/08/2032	100%	56 mq
San Giovanni in Fiore (CS)		62	354	2.210 mq		04/08/2017	Funaro-Pardice	Boschivo	100%	2.210 mq	04/08/2022	04/08/2027	04/08/2032	100%	2.210 mq
San Giovanni in Fiore (CS)		62	355	490 mq		04/08/2017	Funaro-Pardice	Boschivo	100%	490 mq	04/08/2022	04/08/2027	04/08/2032	100%	490 mq
San Giovanni in Fiore (CS)		62	356	210 mq		04/08/2017	Funaro-Pardice	Boschivo	100%	210 mq	04/08/2022	04/08/2027	04/08/2032	100%	210 mq
San Giovanni in Fiore (CS)		62	358	47 mq		04/08/2017	Funaro-Pardice	Boschivo	100%	47 mq	04/08/2022	04/08/2027	04/08/2032	100%	47 mq
San Giovanni in Fiore (CS)		62	359	89 mq		04/08/2017	Funaro-Pardice	Boschivo	100%	89 mq	04/08/2022	04/08/2027	04/08/2032	100%	89 mq
San Giovanni in Fiore (CS)		62	360	180 mq		04/08/2017	Funaro-Pardice	Boschivo	100%	180 mq	04/08/2022	04/08/2027	04/08/2032	100%	180 mq
San Giovanni in Fiore (CS)		62	361	760 mq		04/08/2017	Funaro-Pardice	Boschivo	100%	760 mq	04/08/2022	04/08/2027	04/08/2032	100%	760 mq
San Giovanni in Fiore (CS)		62	362	910 mq		04/08/2017	Funaro-Pardice	Boschivo	100%	910 mq	04/08/2022	04/08/2027	04/08/2032	100%	910 mq
San Giovanni in Fiore (CS)		62	363	540 mq		04/08/2017	Funaro-Pardice	Boschivo	100%	540 mq	04/08/2022	04/08/2027	04/08/2032	100%	540 mq
San Giovanni in Fiore (CS)		62	364	6.240 mq		04/08/2017	Funaro-Pardice	Boschivo	100%	6.240 mq	04/08/2022	04/08/2027	04/08/2032	100%	6.240 mq
San Giovanni in Fiore (CS)		62	365	5.780 mq		04/08/2017	Funaro-Pardice	Boschivo	100%	5.780 mq	04/08/2022	04/08/2027	04/08/2032	100%	5.780 mq
San Giovanni in Fiore (CS)		62	366	2.860 mq		04/08/2017	Funaro-Pardice	Boschivo	24,20%	692 mq	04/08/2022	04/08/2027	04/08/2032	24,20%	692 mq
San Giovanni in Fiore (CS)		62	367	2.580 mq		04/08/2017	Funaro-Pardice	Boschivo	53%	1.367 mq	04/08/2022	04/08/2027	04/08/2032	53%	1.367 mq
San Giovanni in Fiore (CS)		62	368	3.020 mq		04/08/2017	Funaro-Pardice	Boschivo	99,90%	3.017 mq	04/08/2022	04/08/2027	04/08/2032	99,90%	3.017 mq
San Giovanni in Fiore (CS)		62	372	230 mq	Particelle Da Allineare	04/08/2017	Funaro-Pardice	Boschivo	100%	230 mq	04/08/2022	04/08/2027	04/08/2032	100%	230 mq
San Giovanni in Fiore (CS)		62	373	120 mq	Particelle Da Allineare	04/08/2017	Funaro-Pardice	Boschivo	100%	120 mq	04/08/2022	04/08/2027	04/08/2032	100%	120 mq
San Giovanni in Fiore (CS)		62	374	4.900 mq		04/08/2017	Funaro-Pardice	Boschivo	100%	4.900 mq	04/08/2022	04/08/2027	04/08/2032	100%	4.900 mq
San Giovanni in Fiore (CS)		62	375	1.110 mq		04/08/2017	Funaro-Pardice	Boschivo	100%	1.110 mq	04/08/2022	04/08/2027	04/08/2032	100%	1.110 mq
San Giovanni in Fiore (CS)		62	377	700 mq		04/08/2017	Funaro-Pardice	Boschivo	27,70%	194 mq	04/08/2022	04/08/2027	04/08/2032	27,70%	194 mq
San Giovanni in Fiore (CS)		62	378	910 mq		04/08/2017	Funaro-Pardice	Boschivo	100%	910 mq	04/08/2022	04/08/2027	04/08/2032	100%	910 mq
San Giovanni in Fiore (CS)		62	385	5.930 mq		04/08/2017	Funaro-Pardice	Boschivo	100%	5.930 mq	04/08/2022	04/08/2027	04/08/2032	100%	5.930 mq
San Giovanni in Fiore (CS)		62	386	120 mq		04/08/2017	Funaro-Pardice	Boschivo	100%	120 mq	04/08/2022	04/08/2027	04/08/2032	100%	120 mq
San Giovanni in Fiore (CS)		62	387	520 mq		04/08/2017	Funaro-Pardice	Boschivo	72%	374 mq	04/08/2022	04/08/2027	04/08/2032	72%	374 mq
San Giovanni in Fiore (CS)		62	388	4.050 mq		04/08/2017	Funaro-Pardice	Boschivo	100%	4.050 mq	04/08/2022	04/08/2027	04/08/2032	100%	4.050 mq
San Giovanni in Fiore (CS)		62	391	1.120 mq		04/08/2017	Funaro-Pardice	Boschivo	100%	1.120 mq	04/08/2022	04/08/2027	04/08/2032	100%	1.120 mq
San Giovanni in Fiore (CS)		62	393	880 mq		04/08/2017	Funaro-Pardice	Boschivo	100%	880 mq	04/08/2022	04/08/2027	04/08/2032	100%	880 mq
San Giovanni in Fiore (CS)		62	395	310 mq		04/08/2017	Funaro-Pardice	Boschivo	100%	310 mq	04/08/2022	04/08/2027	04/08/2032	100%	310 mq
San Giovanni in Fiore (CS)		62	396	420 mq		04/08/2017	Funaro-Pardice	Boschivo	100%	420 mq	04/08/2022	04/08/2027	04/08/2032	100%	420 mq
San Giovanni in Fiore (CS)		62	397	2.290 mq		04/08/2017	Funaro-Pardice	Boschivo	38,90%	891 mq	04/08/2022	04/08/2027	04/08/2032	38,90%	891 mq
San Giovanni in Fiore (CS)		62	399	250 mq		04/08/2017	Funaro-Pardice	Boschivo	53,80%	135 mq	04/08/2022	04/08/2027	04/08/2032	53,80%	135 mq
San Giovanni in Fiore (CS)		62	403	2.710 mq		04/08/2017	Funaro-Pardice	Boschivo	49,10%	1.331 mq	04/08/2022	04/08/2027	04/08/2032	49,10%	1.331 mq
San Giovanni in Fiore (CS)		62	404	3.860 mq		04/08/2017	Funaro-Pardice	Boschivo	99,90%	3.856 mq	04/08/2022	04/08/2027	04/08/2032	99,90%	3.856 mq
San Giovanni in Fiore (CS)		62	409	1.020 mq		04/08/2017	Funaro-Pardice	Boschivo	3%	31 mq	04/08/2022	04/08/2027	04/08/2032	3%	31 mq
San Giovanni in Fiore (CS)		62	410	7.120 mq		04/08/2017	Funaro-Pardice	Boschivo	92,30%	6.572 mq	04/08/2022	04/08/2027	04/08/2032	92,30%	6.572 mq
San Giovanni in Fiore (CS)		62	411	3.190 mq		04/08/2017	Funaro-Pardice	Boschivo	50,70%	1.617 mq	04/08/2022	04/08/2027	04/08/2032	50,70%	1.617 mq
San Giovanni in Fiore (CS)		62	412	5.890 mq		04/08/2017	Funaro-Pardice	Boschivo	33,30%	1.961 mq	04/08/2022	04/08/2027	04/08/2032	33,30%	1.961 mq
San Giovanni in Fiore (CS)		62	540	9.020 mq		04/08/2017	Funaro-Pardice	Boschivo	3,70%	334 mq	04/08/2022	04/08/2027	04/08/2032	3,70%	334 mq
San Giovanni in Fiore (CS)		62	541	10.090 mq		04/08/2017	Funaro-Pardice	Boschivo	34,70%	3.501 mq	04/08/2022	04/08/2027	04/08/2032	34,70%	3.501 mq
San Giovanni in Fiore (CS)		62	542	8.720 mq		04/08/2017	Funaro-Pardice	Boschivo	64,80%	5.651 mq	04/08/2022	04/08/2027	04/08/2032	64,80%	5.651 mq
San Giovanni in Fiore (CS)		62	543	4.790 mq		04/08/2017	Funaro-Pardice	Boschivo	84,50%	4.048 mq	04/08/2022	04/08/2027	04/08/2032	84,50%	4.048 mq
San Giovanni in Fiore (CS)		62	545	1.010 mq		04/08/2017	Funaro-Pardice	Boschivo	9,20%	93 mq	04/08/2022	04/08/2027	04/08/2032	9,20%	93 mq
San Giovanni in Fiore (CS)		62	546	990 mq		04/08/2017	Funaro-Pardice	Boschivo	52,30%	518 mq	04/08/2022	04/08/2027	04/08/2032	52,30%	518 mq
San Giovanni in Fiore (CS)		62	547	2.050 mq	Particelle Da Allineare	04/08/2017	Funaro-Pardice	Boschivo	92,80%	1.902 mq	04/08/2022	04/08/2027	04/08/2032	92,80%	1.902 mq
San Giovanni in Fiore (CS)		62	548	5.840 mq		04/08/2017	Funaro-Pardice	Boschivo	100%	5.840 mq	04/08/2022	04/08/2027	04/08/2032	100%	5.840 mq
San Giovanni in Fiore (CS)		62	549	3.400 mq		04/08/2017	Funaro-Pardice	Boschivo	100%	3.400 mq	04/08/2022	04/08/2027	04/08/2032	100%	3.400 mq
San Giovanni in Fiore (CS)		62	550	3.090 mq		04/08/2017	Funaro-Pardice	Boschivo	100%	3.090 mq	04/08/2022	04/08/2027	04/08/2032	100%	3.090 mq
San Giovanni in Fiore (CS)		62	551	1.170 mq		04/08/2017	Funaro-Pardice	Boschivo	100%	1.170 mq	04/08/2022	04/08/2027	04/08/2032	100%	1.170 mq
San Giovanni in Fiore (CS)		62	552	1.200 mq		04/08/2017	Funaro-Pardice	Boschivo	100%	1.200 mq	04/08/2022	04/08/2027	04/08/2032	100%	1.200 mq
San Giovanni in Fiore (CS)		62	553	2.400 mq	Particelle Da Allineare	04/08/2017	Funaro-Pardice	Boschivo	100%	2.400 mq	04/08/2022	04/08/2027	04/08/2032	100%	2.400 mq

Comune	Sez.	Foglio	Mappale	Sup. censuaria	Note	Data incendio	Località	Uso del suolo	Perc. incendiata	Sup. incendiata	Scad. vincolo 5 anni	Scad. vincolo 10 anni	Scad. vincolo 15 anni	Perc. incendiata tot.	Sup. incendiata tot.
San Giovanni in Fiore (CS)		62	554	4.600 mq		04/08/2017	Funaro-Pardice	Boschivo	100%	4.600 mq	04/08/2022	04/08/2027	04/08/2032	100%	4.600 mq
San Giovanni in Fiore (CS)		62	555	4.400 mq		04/08/2017	Funaro-Pardice	Boschivo	100%	4.400 mq	04/08/2022	04/08/2027	04/08/2032	100%	4.400 mq
San Giovanni in Fiore (CS)		62	556	2.100 mq		04/08/2017	Funaro-Pardice	Boschivo	100%	2.100 mq	04/08/2022	04/08/2027	04/08/2032	100%	2.100 mq
San Giovanni in Fiore (CS)		62	557	1.450 mq		04/08/2017	Funaro-Pardice	Boschivo	100%	1.450 mq	04/08/2022	04/08/2027	04/08/2032	100%	1.450 mq
San Giovanni in Fiore (CS)		62	558	490 mq		04/08/2017	Funaro-Pardice	Boschivo	100%	490 mq	04/08/2022	04/08/2027	04/08/2032	100%	490 mq
San Giovanni in Fiore (CS)		62	559	23.040 mq		04/08/2017	Funaro-Pardice	Boschivo	97,50%	22.464 mq	04/08/2022	04/08/2027	04/08/2032	97,50%	22.464 mq
San Giovanni in Fiore (CS)		62	560	100 mq	Particelle Da Allineare	04/08/2017	Funaro-Pardice	Boschivo	100%	100 mq	04/08/2022	04/08/2027	04/08/2032	100%	100 mq
San Giovanni in Fiore (CS)		62	561	1.430 mq		04/08/2017	Funaro-Pardice	Boschivo	100%	1.430 mq	04/08/2022	04/08/2027	04/08/2032	100%	1.430 mq
San Giovanni in Fiore (CS)		62	562	2.490 mq		04/08/2017	Funaro-Pardice	Boschivo	100%	2.490 mq	04/08/2022	04/08/2027	04/08/2032	100%	2.490 mq
San Giovanni in Fiore (CS)		62	563	920 mq	Particelle Da Allineare	04/08/2017	Funaro-Pardice	Boschivo	100%	920 mq	04/08/2022	04/08/2027	04/08/2032	100%	920 mq
San Giovanni in Fiore (CS)		62	564	710 mq		04/08/2017	Funaro-Pardice	Boschivo	100%	710 mq	04/08/2022	04/08/2027	04/08/2032	100%	710 mq
San Giovanni in Fiore (CS)		62	565	3.780 mq		04/08/2017	Funaro-Pardice	Boschivo	100%	3.780 mq	04/08/2022	04/08/2027	04/08/2032	100%	3.780 mq
San Giovanni in Fiore (CS)		62	578	1.460 mq		12/04/2011	Funaro	Boschivo	52,50%	767 mq	12/04/2016	12/04/2021	12/04/2026	52,50%	767 mq
San Giovanni in Fiore (CS)		62	579	1.300 mq		12/04/2011	Funaro	Boschivo	68,70%	893 mq	12/04/2016	12/04/2021	12/04/2026	68,70%	893 mq
San Giovanni in Fiore (CS)		62	645	180 mq		04/08/2017	Funaro-Pardice	Boschivo	32,20%	58 mq	04/08/2022	04/08/2027	04/08/2032	32,20%	58 mq
San Giovanni in Fiore (CS)		62	646	1.327 mq		04/08/2017	Funaro-Pardice	Boschivo	100%	1.327 mq	04/08/2022	04/08/2027	04/08/2032	100%	1.327 mq
San Giovanni in Fiore (CS)		62	647	63 mq		04/08/2017	Funaro-Pardice	Boschivo	100%	63 mq	04/08/2022	04/08/2027	04/08/2032	100%	63 mq
San Giovanni in Fiore (CS)		62	652	19 mq		04/08/2017	Funaro-Pardice	Boschivo	100%	19 mq	04/08/2022	04/08/2027	04/08/2032	100%	19 mq
San Giovanni in Fiore (CS)		62	653	69 mq		04/08/2017	Funaro-Pardice	Boschivo	100%	69 mq	04/08/2022	04/08/2027	04/08/2032	100%	69 mq
San Giovanni in Fiore (CS)		62	655	140 mq		04/08/2017	Funaro-Pardice	Boschivo	100%	140 mq	04/08/2022	04/08/2027	04/08/2032	100%	140 mq
San Giovanni in Fiore (CS)		62	657	2.835 mq		04/08/2017	Funaro-Pardice	Boschivo	89%	2.523 mq	04/08/2022	04/08/2027	04/08/2032	89%	2.523 mq
San Giovanni in Fiore (CS)		62	658	905 mq		04/08/2017	Funaro-Pardice	Boschivo	100%	905 mq	04/08/2022	04/08/2027	04/08/2032	100%	905 mq
San Giovanni in Fiore (CS)		62	659	110 mq		04/08/2017	Funaro-Pardice	Boschivo	100%	110 mq	04/08/2022	04/08/2027	04/08/2032	100%	110 mq
San Giovanni in Fiore (CS)		63	213	1.490 mq		17/07/2007	Macchia di Fava - Pardice	Boschivo	29,60%	441 mq	17/07/2012	17/07/2017	17/07/2022	29,60%	441 mq
San Giovanni in Fiore (CS)		63	215	460 mq		17/07/2007	Macchia di Fava - Pardice	Boschivo	40,30%	185 mq	17/07/2012	17/07/2017	17/07/2022	40,30%	185 mq
San Giovanni in Fiore (CS)		63	216	390 mq		17/07/2007	Macchia di Fava - Pardice	Boschivo	75,50%	294 mq	17/07/2012	17/07/2017	17/07/2022	75,50%	294 mq
San Giovanni in Fiore (CS)		63	330	14.570 mq		17/07/2007	Macchia di Fava - Pardice	Boschivo	86,80%	12.647 mq	17/07/2012	17/07/2017	17/07/2022	86,80%	12.647 mq
San Giovanni in Fiore (CS)		63	331	2.100 mq		17/07/2007	Macchia di Fava - Pardice	Boschivo	9,70%	204 mq	17/07/2012	17/07/2017	17/07/2022	9,70%	204 mq
San Giovanni in Fiore (CS)		63	332	1.560 mq		17/07/2007	Macchia di Fava - Pardice	Boschivo	39,80%	621 mq	17/07/2012	17/07/2017	17/07/2022	39,80%	621 mq
San Giovanni in Fiore (CS)		63	346	960 mq		17/07/2007	Macchia di Fava - Pardice	Boschivo	3,70%	36 mq	17/07/2012	17/07/2017	17/07/2022	3,70%	36 mq
San Giovanni in Fiore (CS)		63	347	450 mq		17/07/2007	Macchia di Fava - Pardice	Boschivo	8,90%	40 mq	17/07/2012	17/07/2017	17/07/2022	8,90%	40 mq
San Giovanni in Fiore (CS)		63	348	670 mq		17/07/2007	Macchia di Fava - Pardice	Boschivo	100%	670 mq	17/07/2012	17/07/2017	17/07/2022	100%	670 mq
San Giovanni in Fiore (CS)		63	349	520 mq		17/07/2007	Macchia di Fava - Pardice	Boschivo	100%	520 mq	17/07/2012	17/07/2017	17/07/2022	100%	520 mq
San Giovanni in Fiore (CS)		63	350	150 mq		17/07/2007	Macchia di Fava - Pardice	Boschivo	9,30%	14 mq	17/07/2012	17/07/2017	17/07/2022	9,30%	14 mq
San Giovanni in Fiore (CS)		63	351	220 mq	Particelle Da Allineare	17/07/2007	Macchia di Fava - Pardice	Boschivo	32,30%	71 mq	17/07/2012	17/07/2017	17/07/2022	32,30%	71 mq
San Giovanni in Fiore (CS)		63	353	38 mq		17/07/2007	Macchia di Fava - Pardice	Boschivo	100%	38 mq	17/07/2012	17/07/2017	17/07/2022	100%	38 mq
San Giovanni in Fiore (CS)		63	355	66 mq	Particelle Da Allineare	17/07/2007	Macchia di Fava - Pardice	Boschivo	100%	66 mq	17/07/2012	17/07/2017	17/07/2022	100%	66 mq
San Giovanni in Fiore (CS)		63	592	40 mq		17/07/2007	Macchia di Fava - Pardice	Boschivo	100%	40 mq	17/07/2012	17/07/2017	17/07/2022	100%	40 mq
San Giovanni in Fiore (CS)		63	728	5.528 mq		17/07/2007	Macchia di Fava - Pardice	Boschivo	52,90%	2.924 mq	17/07/2012	17/07/2017	17/07/2022	52,90%	2.924 mq
San Giovanni in Fiore (CS)		63	730	31 mq		17/07/2007	Macchia di Fava - Pardice	Boschivo	100%	31 mq	17/07/2012	17/07/2017	17/07/2022	100%	31 mq
San Giovanni in Fiore (CS)		65	44	46.250 mq		04/09/2015	Apostoli	Boschivo	3,90%	1.804 mq	04/09/2020	04/09/2025	04/09/2030	3,90%	1.804 mq
San Giovanni in Fiore (CS)		66	1	460 mq		14/08/2008	Colle Ciuccio	Boschivo	96,30%	443 mq	14/08/2013	14/08/2018	14/08/2023	96,30%	443 mq
San Giovanni in Fiore (CS)		66	64	45.820 mq		23/03/2017	Cuturelle	Boschivo	6,90%	3.162 mq	23/03/2022	23/03/2027	23/03/2032	6,90%	3.162 mq
San Giovanni in Fiore (CS)		66	97	7.560 mq		22/09/2012	Colle Ciuccio	Boschivo	35,70%	2.699 mq	22/09/2017	22/09/2022	22/09/2027	35,70%	2.699 mq
San Giovanni in Fiore (CS)		66	171	2.080 mq		14/08/2008	Colle Ciuccio	Boschivo	95,60%	1.988 mq	14/08/2013	14/08/2018	14/08/2023	95,60%	1.988 mq
San Giovanni in Fiore (CS)		66	376	13.885 mq		14/08/2008	Colle Ciuccio	Boschivo	85,30%	11.844 mq	14/08/2013	14/08/2018	14/08/2023	85,30%	11.844 mq
San Giovanni in Fiore (CS)		66	377	4.660 mq		14/08/2008	Colle Ciuccio	Boschivo	50,90%	2.372 mq	14/08/2013	14/08/2018	14/08/2023	50,90%	2.372 mq
San Giovanni in Fiore (CS)		66	378	1.350 mq		14/08/2008	Colle Ciuccio	Boschivo	96,90%	1.308 mq	14/08/2013	14/08/2018	14/08/2023	96,90%	1.308 mq
San Giovanni in Fiore (CS)		66	379	4.997 mq		14/08/2008	Colle Ciuccio	Boschivo	7%	350 mq	14/08/2013	14/08/2018	14/08/2023	7%	350 mq
San Giovanni in Fiore (CS)		66	380	3.000 mq	Particelle Da Allineare	14/08/2008	Colle Ciuccio	Boschivo	5,60%	168 mq	14/08/2013	14/08/2018	14/08/2023	5,60%	168 mq
San Giovanni in Fiore (CS)		66	404	42.480 mq		22/09/2012	Colle Ciuccio	Boschivo	13,70%	5.820 mq	22/09/2017	22/09/2022	22/09/2027	13,70%	5.820 mq
San Giovanni in Fiore (CS)		67	100	11.490 mq		19/03/2014	Nunziatella	Boschivo	0,60%	69 mq	19/03/2019	19/03/2024	19/03/2029	0,60%	69 mq
San Giovanni in Fiore (CS)		67	125	14.180 mq		19/03/2014	Nunziatella	Boschivo	29,30%	4.155 mq	19/03/2019	19/03/2024	19/03/2029	29,30%	4.155 mq
San Giovanni in Fiore (CS)		67	215	540 mq	Particelle Da Allineare	11/04/2013	Nunziatella	Boschivo	12,80%	69 mq	11/04/2018	11/04/2023	11/04/2028	12,80%	69 mq
San Giovanni in Fiore (CS)		67	584	3.651 mq		19/03/2014	Nunziatella	Boschivo	50,30%	1.836 mq	19/03/2019	19/03/2024	19/03/2029	50,30%	1.836 mq
San Giovanni in Fiore (CS)		67	657	7.646 mq		11/04/2013	Nunziatella	Boschivo	19,40%	1.483 mq	11/04/2018	11/04/2023	11/04/2028	19,40%	1.483 mq

Comune	Sez.	Foglio	Mappale	Sup. censuaria	Note	Data incendio	Località	Uso del suolo	Perc. incendiata	Sup. incendiata	Scad. vincolo 5 anni	Scad. vincolo 10 anni	Scad. vincolo 15 anni	Perc. incendiata tot.	Sup. incendiata tot.
San Giovanni in Fiore (CS)		68	11	3.175 mq		22/09/2012	Olivaro	Boschivo	1,70%	54 mq	22/09/2017	22/09/2022	22/09/2027	1,70%	54 mq
San Giovanni in Fiore (CS)		68	167	2.265 mq		22/09/2012	Olivaro	Boschivo	88,70%	2.009 mq	22/09/2017	22/09/2022	22/09/2027	88,70%	2.009 mq
San Giovanni in Fiore (CS)		68	168	2.190 mq		22/09/2012	Olivaro	Boschivo	66,50%	1.456 mq	22/09/2017	22/09/2022	22/09/2027	66,50%	1.456 mq
San Giovanni in Fiore (CS)		68	238	3.065 mq		22/09/2012	Olivaro	Boschivo	24,40%	748 mq	22/09/2017	22/09/2022	22/09/2027	24,40%	748 mq
San Giovanni in Fiore (CS)		68	240	2.190 mq		22/09/2012	Olivaro	Boschivo	11,50%	252 mq	22/09/2017	22/09/2022	22/09/2027	11,50%	252 mq
San Giovanni in Fiore (CS)		68	254	2.935 mq		22/09/2012	Olivaro	Boschivo	90,40%	2.653 mq	22/09/2017	22/09/2022	22/09/2027	90,40%	2.653 mq
San Giovanni in Fiore (CS)		68	255	240 mq	Particelle Da Allineare	22/09/2012	Olivaro	Boschivo	10,90%	26 mq	22/09/2017	22/09/2022	22/09/2027	10,90%	26 mq
San Giovanni in Fiore (CS)		68	257	2.175 mq		22/09/2012	Olivaro	Boschivo	56,70%	1.233 mq	22/09/2017	22/09/2022	22/09/2027	56,70%	1.233 mq
San Giovanni in Fiore (CS)		68	258	460 mq	Particelle Da Allineare	22/09/2012	Olivaro	Boschivo	45,10%	207 mq	22/09/2017	22/09/2022	22/09/2027	45,10%	207 mq
San Giovanni in Fiore (CS)		68	259	3.175 mq		22/09/2012	Olivaro	Boschivo	99,40%	3.156 mq	22/09/2017	22/09/2022	22/09/2027	99,40%	3.156 mq
San Giovanni in Fiore (CS)		68	260	3.175 mq		22/09/2012	Olivaro	Boschivo	99,60%	3.162 mq	22/09/2017	22/09/2022	22/09/2027	99,60%	3.162 mq
San Giovanni in Fiore (CS)		68	261	815 mq		22/09/2012	Olivaro	Boschivo	92,80%	756 mq	22/09/2017	22/09/2022	22/09/2027	92,80%	756 mq
San Giovanni in Fiore (CS)		68	300	1.000 mq		22/09/2012	Olivaro	Boschivo	6%	60 mq	22/09/2017	22/09/2022	22/09/2027	6%	60 mq
San Giovanni in Fiore (CS)		68	349	2.140 mq		22/03/2012	Olivaro	Boschivo	51,50%	1.102 mq	22/03/2017	22/03/2022	22/03/2027	51,50%	1.102 mq
San Giovanni in Fiore (CS)		68	392	2.000 mq		22/03/2012	Olivaro	Boschivo	63,50%	1.270 mq	22/03/2017	22/03/2022	22/03/2027	63,50%	1.270 mq
San Giovanni in Fiore (CS)		68	578	2.110 mq		22/03/2012	Olivaro	Boschivo	6,90%	146 mq	22/03/2017	22/03/2022	22/03/2027	6,90%	146 mq
San Giovanni in Fiore (CS)		68	580	4.000 mq		22/03/2012	Olivaro	Boschivo	15,20%	608 mq	22/03/2017	22/03/2022	22/03/2027	15,20%	608 mq
San Giovanni in Fiore (CS)		68	609	9.018 mq		22/09/2012	Olivaro	Boschivo	8,60%	776 mq	22/09/2017	22/09/2022	22/09/2027	8,60%	776 mq
San Giovanni in Fiore (CS)		68	825	22.080 mq		22/09/2012	Olivaro	Boschivo	65,70%	14.507 mq	22/09/2017	22/09/2022	22/09/2027	65,70%	14.507 mq
San Giovanni in Fiore (CS)		68	826	200 mq		22/09/2012	Olivaro	Boschivo	100%	200 mq	22/09/2017	22/09/2022	22/09/2027	100%	200 mq
San Giovanni in Fiore (CS)		68	827	200 mq		22/09/2012	Olivaro	Boschivo	100%	200 mq	22/09/2017	22/09/2022	22/09/2027	100%	200 mq
San Giovanni in Fiore (CS)		68	870	160 mq		22/09/2012	Olivaro	Boschivo	98,20%	157 mq	22/09/2017	22/09/2022	22/09/2027	98,20%	157 mq
San Giovanni in Fiore (CS)		68	959	9.236 mq		22/03/2012	Olivaro	Boschivo	1,80%	166 mq	22/03/2017	22/03/2022	22/03/2027	1,80%	166 mq
San Giovanni in Fiore (CS)		69	9	20.115 mq		01/08/2007	Olivaro	Boschivo	3,10%	624 mq	01/08/2012	01/08/2017	01/08/2022	44,40%	8.931 mq
San Giovanni in Fiore (CS)		69	28	2.010 mq		03/08/2016	Olivaro	Boschivo	41,30%	8.307 mq	03/08/2021	03/08/2026	03/08/2031		
San Giovanni in Fiore (CS)		69	28	2.010 mq		01/08/2007	Olivaro	Boschivo	78,90%	1.586 mq	01/08/2012	01/08/2017	01/08/2022	78,90%	1.586 mq
San Giovanni in Fiore (CS)		69	38	34.260 mq		18/08/2007	Olivaro-Saltante	Boschivo	8,40%	2.878 mq	18/08/2012	18/08/2017	18/08/2022	33,10%	11.340 mq
San Giovanni in Fiore (CS)		69	38	34.260 mq		10/04/2016	Saltante	Boschivo	17,40%	5.961 mq	10/04/2021	10/04/2026	10/04/2031		
San Giovanni in Fiore (CS)		69	38	34.260 mq		03/08/2016	Olivaro	Boschivo	7,30%	2.501 mq	03/08/2021	03/08/2026	03/08/2031		
San Giovanni in Fiore (CS)		69	57	4.870 mq		03/08/2016	Olivaro	Boschivo	8,40%	409 mq	03/08/2021	03/08/2026	03/08/2031	8,40%	409 mq
San Giovanni in Fiore (CS)		69	76	3.910 mq		03/08/2016	Olivaro	Boschivo	62,30%	2.436 mq	03/08/2021	03/08/2026	03/08/2031	62,30%	2.436 mq
San Giovanni in Fiore (CS)		69	79	7.590 mq		10/04/2016	Saltante	Boschivo	0,10%	8 mq	10/04/2021	10/04/2026	10/04/2031	3,30%	250 mq
San Giovanni in Fiore (CS)		69	79	7.590 mq		03/08/2016	Olivaro	Boschivo	3,20%	243 mq	03/08/2021	03/08/2026	03/08/2031		
San Giovanni in Fiore (CS)		69	193	970 mq		03/08/2016	Olivaro	Boschivo	100%	970 mq	03/08/2021	03/08/2026	03/08/2031	100%	970 mq
San Giovanni in Fiore (CS)		69	194	3.140 mq		03/08/2016	Olivaro	Boschivo	87,60%	2.751 mq	03/08/2021	03/08/2026	03/08/2031	87,60%	2.751 mq
San Giovanni in Fiore (CS)		69	195	2.360 mq		03/08/2016	Olivaro	Boschivo	24,40%	576 mq	03/08/2021	03/08/2026	03/08/2031	24,40%	576 mq
San Giovanni in Fiore (CS)		69	252	1.820 mq		01/08/2007	Olivaro	Boschivo	27%	491 mq	01/08/2012	01/08/2017	01/08/2022	27%	491 mq
San Giovanni in Fiore (CS)		69	272	1.260 mq		01/08/2007	Olivaro	Boschivo	97,50%	1.229 mq	01/08/2012	01/08/2017	01/08/2022	97,50%	1.229 mq
San Giovanni in Fiore (CS)		69	273	470 mq		01/08/2007	Olivaro	Boschivo	100%	470 mq	01/08/2012	01/08/2017	01/08/2022	100%	470 mq
San Giovanni in Fiore (CS)		69	274	1.745 mq		01/08/2007	Olivaro	Boschivo	100%	1.745 mq	01/08/2012	01/08/2017	01/08/2022	100%	1.745 mq
San Giovanni in Fiore (CS)		69	275	2.255 mq		01/08/2007	Olivaro	Boschivo	74,90%	1.689 mq	01/08/2012	01/08/2017	01/08/2022	100%	2.255 mq
San Giovanni in Fiore (CS)		69	275	2.255 mq		03/08/2016	Olivaro	Boschivo	25,10%	566 mq	03/08/2021	03/08/2026	03/08/2031		
San Giovanni in Fiore (CS)		69	276	30 mq	Particelle Da Allineare	01/08/2007	Olivaro	Boschivo	100%	30 mq	01/08/2012	01/08/2017	01/08/2022	100%	30 mq
San Giovanni in Fiore (CS)		69	277	1.020 mq	Particelle Da Allineare	01/08/2007	Olivaro	Boschivo	65,80%	671 mq	01/08/2012	01/08/2017	01/08/2022	65,80%	671 mq
San Giovanni in Fiore (CS)		69	278	400 mq		01/08/2007	Olivaro	Boschivo	82%	328 mq	01/08/2012	01/08/2017	01/08/2022	85,50%	342 mq
San Giovanni in Fiore (CS)		69	278	400 mq		03/08/2016	Olivaro	Boschivo	3,50%	14 mq	03/08/2021	03/08/2026	03/08/2031		
San Giovanni in Fiore (CS)		69	279	2.055 mq		01/08/2007	Olivaro	Boschivo	0,50%	10 mq	01/08/2012	01/08/2017	01/08/2022	100%	2.055 mq
San Giovanni in Fiore (CS)		69	279	2.055 mq		03/08/2016	Olivaro	Boschivo	99,50%	2.045 mq	03/08/2021	03/08/2026	03/08/2031		
San Giovanni in Fiore (CS)		69	284	2.000 mq		01/08/2007	Olivaro	Boschivo	23,70%	474 mq	01/08/2012	01/08/2017	01/08/2022	100%	2.000 mq
San Giovanni in Fiore (CS)		69	284	2.000 mq		03/08/2016	Olivaro	Boschivo	76,30%	1.526 mq	03/08/2021	03/08/2026	03/08/2031		
San Giovanni in Fiore (CS)		69	290	400 mq		03/08/2016	Olivaro	Boschivo	10,10%	40 mq	03/08/2021	03/08/2026	03/08/2031	10,10%	40 mq
San Giovanni in Fiore (CS)		69	291	790 mq	Particelle Da Allineare	03/08/2016	Olivaro	Boschivo	15,70%	124 mq	03/08/2021	03/08/2026	03/08/2031	15,70%	124 mq
San Giovanni in Fiore (CS)		69	429	1.470 mq	Particelle Da Allineare	03/08/2016	Olivaro	Boschivo	9,10%	134 mq	03/08/2021	03/08/2026	03/08/2031	9,10%	134 mq
San Giovanni in Fiore (CS)		69	435	-	Particelle Non Censuarie	03/08/2016	Olivaro	Boschivo	14%	-	03/08/2021	03/08/2026	03/08/2031	14%	-
San Giovanni in Fiore (CS)		69	548	2.319 mq		03/08/2016	Olivaro	Boschivo	2,50%	58 mq	03/08/2021	03/08/2026	03/08/2031	2,50%	58 mq
San Giovanni in Fiore (CS)		70	55	9.020 mq		01/08/2007	Saltante	Boschivo	6,50%	586 mq	01/08/2012	01/08/2017	01/08/2022	26,10%	2.354 mq

Comune	Sez.	Foglio	Mappale	Sup. censuaria	Note	Data incendio	Località	Uso del suolo	Perc. incendiata	Sup. incendiata	Scad. vincolo 5 anni	Scad. vincolo 10 anni	Scad. vincolo 15 anni	Perc. incendiata tot.	Sup. incendiata tot.
San Giovanni in Fiore (CS)		70	55	5.020 mq		24/08/2017	Saltante	Boschivo	19,60%	1.768 mq	24/08/2022	24/08/2027	24/08/2032	20,10%	2.554 mq
San Giovanni in Fiore (CS)		70	58	1.460 mq		24/08/2017	Saltante	Boschivo	60,70%	886 mq	24/08/2022	24/08/2027	24/08/2032	60,70%	886 mq
San Giovanni in Fiore (CS)		70	59	140 mq	Particelle Da Allineare	24/08/2017	Saltante	Boschivo	100%	140 mq	24/08/2022	24/08/2027	24/08/2032	100%	140 mq
San Giovanni in Fiore (CS)		70	60	5.410 mq		24/08/2017	Saltante	Boschivo	94,20%	5.096 mq	24/08/2022	24/08/2027	24/08/2032	94,20%	5.096 mq
San Giovanni in Fiore (CS)		70	62	1.400 mq		24/08/2017	Saltante	Boschivo	59,60%	834 mq	24/08/2022	24/08/2027	24/08/2032	59,60%	834 mq
San Giovanni in Fiore (CS)		70	70	960 mq		01/08/2007	Saltante	Boschivo	14,10%	135 mq	01/08/2012	01/08/2017	01/08/2022	60%	576 mq
						24/08/2017	Saltante	Boschivo	45,90%	441 mq	24/08/2022	24/08/2027	24/08/2032		
San Giovanni in Fiore (CS)		70	72	2.970 mq		24/08/2017	Saltante	Boschivo	36,40%	1.081 mq	24/08/2022	24/08/2027	24/08/2032	36,40%	1.081 mq
San Giovanni in Fiore (CS)		70	73	4.940 mq		24/08/2017	Saltante	Boschivo	82,50%	4.076 mq	24/08/2022	24/08/2027	24/08/2032	82,50%	4.076 mq
San Giovanni in Fiore (CS)		70	77	1.050 mq		01/08/2007	Saltante	Boschivo	32,50%	341 mq	01/08/2012	01/08/2017	01/08/2022	85,90%	902 mq
						24/08/2017	Saltante	Boschivo	53,40%	561 mq	24/08/2022	24/08/2027	24/08/2032		
San Giovanni in Fiore (CS)		70	78	270 mq		24/08/2017	Saltante	Boschivo	100%	270 mq	24/08/2022	24/08/2027	24/08/2032	100%	270 mq
San Giovanni in Fiore (CS)		70	88	7.310 mq		18/08/2007	Olivaro-Saltante	Boschivo	34,80%	2.544 mq	18/08/2012	18/08/2017	18/08/2022	52,30%	3.823 mq
						10/04/2016	Saltante	Boschivo	17,50%	1.279 mq	10/04/2021	10/04/2026	10/04/2031		
San Giovanni in Fiore (CS)		70	112	9.220 mq		01/08/2007	Saltante	Boschivo	0,30%	28 mq	01/08/2012	01/08/2017	01/08/2022	0,30%	28 mq
San Giovanni in Fiore (CS)		70	114	790 mq		01/08/2007	Saltante	Boschivo	12,10%	96 mq	01/08/2012	01/08/2017	01/08/2022	12,10%	96 mq
San Giovanni in Fiore (CS)		70	117	220 mq	Particelle Da Allineare	18/08/2007	Olivaro-Saltante	Boschivo	17,80%	39 mq	18/08/2012	18/08/2017	18/08/2022	17,80%	39 mq
San Giovanni in Fiore (CS)		70	118	570 mq		18/08/2007	Olivaro-Saltante	Boschivo	24,30%	139 mq	18/08/2012	18/08/2017	18/08/2022	24,30%	139 mq
San Giovanni in Fiore (CS)		70	120	950 mq		01/08/2007	Saltante	Boschivo	20,80%	198 mq	01/08/2012	01/08/2017	01/08/2022	96,20%	914 mq
						24/08/2017	Saltante	Boschivo	75,40%	716 mq	24/08/2022	24/08/2027	24/08/2032		
San Giovanni in Fiore (CS)		70	124	800 mq		24/08/2017	Saltante	Boschivo	97,10%	777 mq	24/08/2022	24/08/2027	24/08/2032	97,10%	777 mq
San Giovanni in Fiore (CS)		70	129	1.980 mq		18/08/2007	Olivaro-Saltante	Boschivo	52,30%	1.036 mq	18/08/2012	18/08/2017	18/08/2022	52,30%	1.036 mq
San Giovanni in Fiore (CS)		70	130	840 mq		18/08/2007	Olivaro-Saltante	Boschivo	95,10%	799 mq	18/08/2012	18/08/2017	18/08/2022	95,10%	799 mq
San Giovanni in Fiore (CS)		70	131	11.600 mq		18/08/2007	Olivaro-Saltante	Boschivo	99%	11.484 mq	18/08/2012	18/08/2017	18/08/2022	100%	11.600 mq
						10/04/2016	Saltante	Boschivo	1%	116 mq	10/04/2021	10/04/2026	10/04/2031		
San Giovanni in Fiore (CS)		70	139	8.500 mq		18/08/2007	Olivaro-Saltante	Boschivo	12,70%	1.080 mq	18/08/2012	18/08/2017	18/08/2022	16,70%	1.420 mq
						10/04/2016	Saltante	Boschivo	4%	340 mq	10/04/2021	10/04/2026	10/04/2031		
San Giovanni in Fiore (CS)		70	142	1.230 mq		24/08/2017	Saltante	Boschivo	100%	1.230 mq	24/08/2022	24/08/2027	24/08/2032	100%	1.230 mq
San Giovanni in Fiore (CS)		70	153	6.790 mq		24/08/2017	Saltante	Boschivo	2,80%	190 mq	24/08/2022	24/08/2027	24/08/2032	2,80%	190 mq
San Giovanni in Fiore (CS)		70	155	1.350 mq	Particelle Da Allineare	24/08/2017	Saltante	Boschivo	69,60%	940 mq	24/08/2022	24/08/2027	24/08/2032	69,60%	940 mq
San Giovanni in Fiore (CS)		70	156	3.430 mq		24/08/2017	Saltante	Boschivo	88%	3.018 mq	24/08/2022	24/08/2027	24/08/2032	88%	3.018 mq
San Giovanni in Fiore (CS)		70	157	8.450 mq		24/08/2017	Saltante	Boschivo	2,40%	203 mq	24/08/2022	24/08/2027	24/08/2032	2,40%	203 mq
San Giovanni in Fiore (CS)		70	159	3.080 mq		24/08/2017	Saltante	Boschivo	52,30%	1.611 mq	24/08/2022	24/08/2027	24/08/2032	52,30%	1.611 mq
San Giovanni in Fiore (CS)		70	160	570 mq	Particelle Da Allineare	24/08/2017	Saltante	Boschivo	100%	570 mq	24/08/2022	24/08/2027	24/08/2032	100%	570 mq
San Giovanni in Fiore (CS)		70	168	3.240 mq		24/08/2017	Saltante	Boschivo	21,90%	710 mq	24/08/2022	24/08/2027	24/08/2032	21,90%	710 mq
San Giovanni in Fiore (CS)		70	222	810 mq		24/08/2017	Saltante	Boschivo	64,30%	521 mq	24/08/2022	24/08/2027	24/08/2032	64,30%	521 mq
San Giovanni in Fiore (CS)		70	223	800 mq		24/08/2017	Saltante	Boschivo	5,80%	46 mq	24/08/2022	24/08/2027	24/08/2032	5,80%	46 mq
San Giovanni in Fiore (CS)		70	230	790 mq	Particelle Da Allineare	01/08/2007	Saltante	Boschivo	25,80%	204 mq	01/08/2012	01/08/2017	01/08/2022	25,80%	204 mq
San Giovanni in Fiore (CS)		70	231	1.600 mq	Particelle Da Allineare	01/08/2007	Saltante	Boschivo	13,40%	214 mq	01/08/2012	01/08/2017	01/08/2022	100%	1.600 mq
						24/08/2017	Saltante	Boschivo	86,60%	1.386 mq	24/08/2022	24/08/2027	24/08/2032		
San Giovanni in Fiore (CS)		70	232	3.700 mq		24/08/2017	Saltante	Boschivo	100%	3.700 mq	24/08/2022	24/08/2027	24/08/2032	100%	3.700 mq
San Giovanni in Fiore (CS)		70	233	1.120 mq	Particelle Da Allineare	24/08/2017	Saltante	Boschivo	100%	1.120 mq	24/08/2022	24/08/2027	24/08/2032	100%	1.120 mq
San Giovanni in Fiore (CS)		70	234	640 mq		24/08/2017	Saltante	Boschivo	100%	640 mq	24/08/2022	24/08/2027	24/08/2032	100%	640 mq
San Giovanni in Fiore (CS)		70	235	3.900 mq		24/08/2017	Saltante	Boschivo	98,50%	3.842 mq	24/08/2022	24/08/2027	24/08/2032	98,50%	3.842 mq
San Giovanni in Fiore (CS)		70	236	1.930 mq		24/08/2017	Saltante	Boschivo	49,20%	950 mq	24/08/2022	24/08/2027	24/08/2032	49,20%	950 mq
San Giovanni in Fiore (CS)		70	237	1.670 mq	Particelle Da Allineare	01/08/2007	Saltante	Boschivo	22,60%	377 mq	01/08/2012	01/08/2017	01/08/2022	43,70%	730 mq
						24/08/2017	Saltante	Boschivo	21,10%	352 mq	24/08/2022	24/08/2027	24/08/2032		
San Giovanni in Fiore (CS)		70	255	530 mq	Particelle Da Allineare	01/08/2007	Saltante	Boschivo	13%	69 mq	01/08/2012	01/08/2017	01/08/2022	100%	530 mq
						24/08/2017	Saltante	Boschivo	87%	461 mq	24/08/2022	24/08/2027	24/08/2032		
San Giovanni in Fiore (CS)		70	256	530 mq		01/08/2007	Saltante	Boschivo	62%	329 mq	01/08/2012	01/08/2017	01/08/2022	62%	329 mq
San Giovanni in Fiore (CS)		70	283	610 mq		24/08/2017	Saltante	Boschivo	10,90%	66 mq	24/08/2022	24/08/2027	24/08/2032	10,90%	66 mq
San Giovanni in Fiore (CS)		70	284	1.220 mq		24/08/2017	Saltante	Boschivo	6,50%	79 mq	24/08/2022	24/08/2027	24/08/2032	6,50%	79 mq
San Giovanni in Fiore (CS)		70	285	1.160 mq		24/08/2017	Saltante	Boschivo	3,40%	39 mq	24/08/2022	24/08/2027	24/08/2032	3,40%	39 mq
San Giovanni in Fiore (CS)		70	286	180 mq		24/08/2017	Saltante	Boschivo	7%	13 mq	24/08/2022	24/08/2027	24/08/2032	7%	13 mq
San Giovanni in Fiore (CS)		70	310	1.190 mq		01/08/2007	Saltante	Boschivo	82,30%	979 mq	01/08/2012	01/08/2017	01/08/2022	82,30%	979 mq
San Giovanni in Fiore (CS)		70	311	3.640 mq		01/08/2007	Saltante	Boschivo	94%	3.422 mq	01/08/2012	01/08/2017	01/08/2022	100%	3.640 mq

Comune	Sez.	Foglio	Mappale	Sup. censuaria	Note	Data incendio	Località	Uso del suolo	Perc. incendiata	Sup. incendiata	Scad. vincolo 5 anni	Scad. vincolo 10 anni	Scad. vincolo 15 anni	Perc. incendiata tot.	Sup. incendiata tot.
San Giovanni in Fiore (CS)		70	311	5.040 mq		24/08/2017	Saltante	Boschivo	6%	218 mq	24/08/2022	24/08/2027	24/08/2032	100%	5.040 mq
San Giovanni in Fiore (CS)		70	312	5.480 mq		01/08/2007	Saltante	Boschivo	0,10%	5 mq	01/08/2012	01/08/2017	01/08/2022	57,90%	3.173 mq
						18/08/2007	Olivaro-Saltante	Boschivo	0,50%	27 mq	18/08/2012	18/08/2017	18/08/2022		
						24/08/2017	Saltante	Boschivo	57,30%	3.140 mq	24/08/2022	24/08/2027	24/08/2032		
San Giovanni in Fiore (CS)		70	313	380 mq	Particelle Da Allineare	01/08/2007	Saltante	Boschivo	29,40%	112 mq	01/08/2012	01/08/2017	01/08/2022	100%	380 mq
						24/08/2017	Saltante	Boschivo	70,60%	268 mq	24/08/2022	24/08/2027	24/08/2032		
San Giovanni in Fiore (CS)		70	314	6.837 mq		24/08/2017	Saltante	Boschivo	82,90%	5.668 mq	24/08/2022	24/08/2027	24/08/2032	82,90%	5.668 mq
San Giovanni in Fiore (CS)		70	322	85 mq	Particelle Da Allineare	01/08/2007	Saltante	Boschivo	100%	85 mq	01/08/2012	01/08/2017	01/08/2022	100%	85 mq
San Giovanni in Fiore (CS)		70	323	2.245 mq		01/08/2007	Saltante	Boschivo	89%	1.998 mq	01/08/2012	01/08/2017	01/08/2022	99,70%	2.238 mq
						24/08/2017	Saltante	Boschivo	10,70%	240 mq	24/08/2022	24/08/2027	24/08/2032		
San Giovanni in Fiore (CS)		70	324	2.285 mq		01/08/2007	Saltante	Boschivo	32,40%	740 mq	01/08/2012	01/08/2017	01/08/2022	32,40%	740 mq
San Giovanni in Fiore (CS)		70	325	935 mq		01/08/2007	Saltante	Boschivo	60,50%	566 mq	01/08/2012	01/08/2017	01/08/2022	60,50%	566 mq
San Giovanni in Fiore (CS)		70	403	1.677 mq	Particelle Da Allineare	18/08/2007	Olivaro-Saltante	Boschivo	9,30%	156 mq	18/08/2012	18/08/2017	18/08/2022	9,30%	156 mq
San Giovanni in Fiore (CS)		71	4	25.600 mq		20/08/2016	Saltante	Boschivo	1,90%	486 mq	20/08/2021	20/08/2026	20/08/2031	1,90%	486 mq
San Giovanni in Fiore (CS)		71	14	19.400 mq		20/08/2016	Saltante	Boschivo	54,70%	10.612 mq	20/08/2021	20/08/2026	20/08/2031	54,70%	10.612 mq
San Giovanni in Fiore (CS)		71	133	7.170 mq		18/01/2014	Palla Palla	Boschivo	20,60%	1.477 mq	18/01/2019	18/01/2024	18/01/2029	20,60%	1.477 mq
San Giovanni in Fiore (CS)		71	181	32.010 mq		20/08/2016	Saltante	Boschivo	0,70%	224 mq	20/08/2021	20/08/2026	20/08/2031	0,70%	224 mq
San Giovanni in Fiore (CS)		71	515	30 mq		20/08/2016	Saltante	Boschivo	100%	30 mq	20/08/2021	20/08/2026	20/08/2031	100%	30 mq
San Giovanni in Fiore (CS)		71	522	1.710 mq	Particelle Da Allineare	20/08/2016	Saltante	Boschivo	9,50%	162 mq	20/08/2021	20/08/2026	20/08/2031	9,50%	162 mq
San Giovanni in Fiore (CS)		71	532	510 mq		20/08/2016	Saltante	Boschivo	88,10%	449 mq	20/08/2021	20/08/2026	20/08/2031	88,10%	449 mq
San Giovanni in Fiore (CS)		72	53	25.150 mq		17/08/2005	Sciolle-Pisani	Boschivo	11,80%	2.968 mq	17/08/2010	17/08/2015	17/08/2020	11,80%	2.968 mq
San Giovanni in Fiore (CS)		72	544	1.358 mq		17/08/2005	Sciolle-Pisani	Boschivo	7,70%	105 mq	17/08/2010	17/08/2015	17/08/2020	7,70%	105 mq
San Giovanni in Fiore (CS)		73	8	680 mq		04/08/2017	Funaro-Pardice	Boschivo	100%	680 mq	04/08/2022	04/08/2027	04/08/2032	100%	680 mq
San Giovanni in Fiore (CS)		73	9	940 mq		04/08/2017	Funaro-Pardice	Boschivo	64,10%	603 mq	04/08/2022	04/08/2027	04/08/2032	64,10%	603 mq
San Giovanni in Fiore (CS)		73	10	1.670 mq		04/08/2017	Funaro-Pardice	Boschivo	34,40%	574 mq	04/08/2022	04/08/2027	04/08/2032	34,40%	574 mq
San Giovanni in Fiore (CS)		73	16	58 mq	Particelle Da Allineare	04/08/2017	Funaro-Pardice	Boschivo	100%	58 mq	04/08/2022	04/08/2027	04/08/2032	100%	58 mq
San Giovanni in Fiore (CS)		73	17	1.580 mq		04/08/2017	Funaro-Pardice	Boschivo	100%	1.580 mq	04/08/2022	04/08/2027	04/08/2032	100%	1.580 mq
San Giovanni in Fiore (CS)		73	18	1.240 mq		04/08/2017	Funaro-Pardice	Boschivo	100%	1.240 mq	04/08/2022	04/08/2027	04/08/2032	100%	1.240 mq
San Giovanni in Fiore (CS)		73	19	130 mq		04/08/2017	Funaro-Pardice	Boschivo	100%	130 mq	04/08/2022	04/08/2027	04/08/2032	100%	130 mq
San Giovanni in Fiore (CS)		73	20	1.560 mq		04/08/2017	Funaro-Pardice	Boschivo	100%	1.560 mq	04/08/2022	04/08/2027	04/08/2032	100%	1.560 mq
San Giovanni in Fiore (CS)		73	21	94 mq	Particelle Da Allineare	04/08/2017	Funaro-Pardice	Boschivo	100%	94 mq	04/08/2022	04/08/2027	04/08/2032	100%	94 mq
San Giovanni in Fiore (CS)		73	22	1.510 mq		04/08/2017	Funaro-Pardice	Boschivo	100%	1.510 mq	04/08/2022	04/08/2027	04/08/2032	100%	1.510 mq
San Giovanni in Fiore (CS)		73	25	4.350 mq		04/08/2017	Funaro-Pardice	Boschivo	100%	4.350 mq	04/08/2022	04/08/2027	04/08/2032	100%	4.350 mq
San Giovanni in Fiore (CS)		73	26	1.560 mq		04/08/2017	Funaro-Pardice	Boschivo	30,10%	470 mq	04/08/2022	04/08/2027	04/08/2032	30,10%	470 mq
San Giovanni in Fiore (CS)		73	27	1.270 mq		04/08/2017	Funaro-Pardice	Boschivo	77,60%	986 mq	04/08/2022	04/08/2027	04/08/2032	77,60%	986 mq
San Giovanni in Fiore (CS)		73	28	810 mq		04/08/2017	Funaro-Pardice	Boschivo	100%	810 mq	04/08/2022	04/08/2027	04/08/2032	100%	810 mq
San Giovanni in Fiore (CS)		73	29	890 mq		04/08/2017	Funaro-Pardice	Boschivo	100%	890 mq	04/08/2022	04/08/2027	04/08/2032	100%	890 mq
San Giovanni in Fiore (CS)		73	30	930 mq		04/08/2017	Funaro-Pardice	Boschivo	100%	930 mq	04/08/2022	04/08/2027	04/08/2032	100%	930 mq
San Giovanni in Fiore (CS)		73	31	1.960 mq		04/08/2017	Funaro-Pardice	Boschivo	100%	1.960 mq	04/08/2022	04/08/2027	04/08/2032	100%	1.960 mq
San Giovanni in Fiore (CS)		73	32	36 mq	Particelle Da Allineare	04/08/2017	Funaro-Pardice	Boschivo	100%	36 mq	04/08/2022	04/08/2027	04/08/2032	100%	36 mq
San Giovanni in Fiore (CS)		73	33	48 mq	Particelle Da Allineare	04/08/2017	Funaro-Pardice	Boschivo	100%	48 mq	04/08/2022	04/08/2027	04/08/2032	100%	48 mq
San Giovanni in Fiore (CS)		73	34	24 mq		04/08/2017	Funaro-Pardice	Boschivo	100%	24 mq	04/08/2022	04/08/2027	04/08/2032	100%	24 mq
San Giovanni in Fiore (CS)		73	35	410 mq		04/08/2017	Funaro-Pardice	Boschivo	100%	410 mq	04/08/2022	04/08/2027	04/08/2032	100%	410 mq
San Giovanni in Fiore (CS)		73	38	780 mq		04/08/2017	Funaro-Pardice	Boschivo	41,50%	324 mq	04/08/2022	04/08/2027	04/08/2032	41,50%	324 mq
San Giovanni in Fiore (CS)		73	42	1.570 mq		04/08/2017	Funaro-Pardice	Boschivo	61,40%	964 mq	04/08/2022	04/08/2027	04/08/2032	61,40%	964 mq
San Giovanni in Fiore (CS)		73	71	2.890 mq		04/08/2017	Funaro-Pardice	Boschivo	2,80%	81 mq	04/08/2022	04/08/2027	04/08/2032	2,80%	81 mq
San Giovanni in Fiore (CS)		73	72	1.740 mq		04/08/2017	Funaro-Pardice	Boschivo	19,70%	343 mq	04/08/2022	04/08/2027	04/08/2032	19,70%	343 mq
San Giovanni in Fiore (CS)		73	73	150 mq		04/08/2017	Funaro-Pardice	Boschivo	100%	150 mq	04/08/2022	04/08/2027	04/08/2032	100%	150 mq
San Giovanni in Fiore (CS)		73	74	160 mq		04/08/2017	Funaro-Pardice	Boschivo	100%	160 mq	04/08/2022	04/08/2027	04/08/2032	100%	160 mq
San Giovanni in Fiore (CS)		73	75	3.070 mq		04/08/2017	Funaro-Pardice	Boschivo	79,10%	2.428 mq	04/08/2022	04/08/2027	04/08/2032	79,10%	2.428 mq
San Giovanni in Fiore (CS)		73	78	1.720 mq		04/08/2017	Funaro-Pardice	Boschivo	5,40%	93 mq	04/08/2022	04/08/2027	04/08/2032	5,40%	93 mq
San Giovanni in Fiore (CS)		73	79	57 mq	Particelle Da Allineare	04/08/2017	Funaro-Pardice	Boschivo	100%	57 mq	04/08/2022	04/08/2027	04/08/2032	100%	57 mq
San Giovanni in Fiore (CS)		73	80	4.570 mq		04/08/2017	Funaro-Pardice	Boschivo	80,70%	3.688 mq	04/08/2022	04/08/2027	04/08/2032	80,70%	3.688 mq
San Giovanni in Fiore (CS)		73	81	450 mq		04/08/2017	Funaro-Pardice	Boschivo	100%	450 mq	04/08/2022	04/08/2027	04/08/2032	100%	450 mq
San Giovanni in Fiore (CS)		73	82	1.160 mq		04/08/2017	Funaro-Pardice	Boschivo	100%	1.160 mq	04/08/2022	04/08/2027	04/08/2032	100%	1.160 mq
San Giovanni in Fiore (CS)		73	83	880 mq	Particelle Da Allineare	04/08/2017	Funaro-Pardice	Boschivo	8,80%	77 mq	04/08/2022	04/08/2027	04/08/2032	8,80%	77 mq

Comune	Sez.	Foglio	Mappale	Sup. censuaria	Note	Data incendio	Località	Uso del suolo	Perc. incendiata	Sup. incendiata	Scad. vincolo 5 anni	Scad. vincolo 10 anni	Scad. vincolo 15 anni	Perc. incendiata tot.	Sup. incendiata tot.
San Giovanni in Fiore (CS)		73	93	380 mq		04/08/2017	Funaro-Pardice	Boschivo	100%	380 mq	04/08/2022	04/08/2027	04/08/2032	100%	380 mq
San Giovanni in Fiore (CS)		73	95	1.680 mq		04/08/2017	Funaro-Pardice	Boschivo	100%	1.680 mq	04/08/2022	04/08/2027	04/08/2032	100%	1.680 mq
San Giovanni in Fiore (CS)		73	108	400 mq		04/08/2017	Funaro-Pardice	Boschivo	70,80%	283 mq	04/08/2022	04/08/2027	04/08/2032	70,80%	283 mq
San Giovanni in Fiore (CS)		73	419	2.310 mq		07/04/2013	Marinazzu	Boschivo	5,20%	120 mq	07/04/2018	07/04/2023	07/04/2028	5,20%	120 mq
San Giovanni in Fiore (CS)		73	420	6.840 mq		07/04/2013	Marinazzu	Boschivo	26,40%	1.806 mq	07/04/2018	07/04/2023	07/04/2028	26,40%	1.806 mq
San Giovanni in Fiore (CS)		73	421	120 mq		07/04/2013	Marinazzu	Boschivo	69,70%	84 mq	07/04/2018	07/04/2023	07/04/2028	69,70%	84 mq
San Giovanni in Fiore (CS)		73	422	2.460 mq		09/04/2013	Manca di Scavo	Boschivo	20,40%	502 mq	09/04/2018	09/04/2023	09/04/2028	20,40%	502 mq
San Giovanni in Fiore (CS)		73	423	3.720 mq		07/04/2013	Marinazzu	Boschivo	12,10%	450 mq	07/04/2018	07/04/2023	07/04/2028	28,70%	1.068 mq
						09/04/2013	Manca di Scavo	Boschivo	16,60%	618 mq	09/04/2018	09/04/2023	09/04/2028		
San Giovanni in Fiore (CS)		73	427	100 mq		07/04/2013	Marinazzu	Boschivo	100%	100 mq	07/04/2018	07/04/2023	07/04/2028	100%	100 mq
San Giovanni in Fiore (CS)		73	429	3.040 mq		07/04/2013	Marinazzu	Boschivo	33,70%	1.024 mq	07/04/2018	07/04/2023	07/04/2028	33,70%	1.024 mq
San Giovanni in Fiore (CS)		73	430	500 mq		07/04/2013	Marinazzu	Boschivo	11%	55 mq	07/04/2018	07/04/2023	07/04/2028	11%	55 mq
San Giovanni in Fiore (CS)		73	621	600 mq		04/08/2017	Funaro-Pardice	Boschivo	84,30%	506 mq	04/08/2022	04/08/2027	04/08/2032	84,30%	506 mq
San Giovanni in Fiore (CS)		73	622	570 mq		04/08/2017	Funaro-Pardice	Boschivo	48,20%	275 mq	04/08/2022	04/08/2027	04/08/2032	48,20%	275 mq
San Giovanni in Fiore (CS)		73	628	360 mq		04/08/2017	Funaro-Pardice	Boschivo	100%	360 mq	04/08/2022	04/08/2027	04/08/2032	100%	360 mq
San Giovanni in Fiore (CS)		73	631	1.910 mq		04/08/2017	Funaro-Pardice	Boschivo	100%	1.910 mq	04/08/2022	04/08/2027	04/08/2032	100%	1.910 mq
San Giovanni in Fiore (CS)		73	632	1.020 mq		04/08/2017	Funaro-Pardice	Boschivo	79,90%	815 mq	04/08/2022	04/08/2027	04/08/2032	79,90%	815 mq
San Giovanni in Fiore (CS)		73	717	1.400 mq		04/08/2017	Funaro-Pardice	Boschivo	100%	1.400 mq	04/08/2022	04/08/2027	04/08/2032	100%	1.400 mq
San Giovanni in Fiore (CS)		73	718	1.040 mq		04/08/2017	Funaro-Pardice	Boschivo	4,70%	49 mq	04/08/2022	04/08/2027	04/08/2032	4,70%	49 mq
San Giovanni in Fiore (CS)		73	725	510 mq		04/08/2017	Funaro-Pardice	Boschivo	64,60%	329 mq	04/08/2022	04/08/2027	04/08/2032	64,60%	329 mq
San Giovanni in Fiore (CS)		73	726	410 mq		04/08/2017	Funaro-Pardice	Boschivo	89,90%	369 mq	04/08/2022	04/08/2027	04/08/2032	89,90%	369 mq
San Giovanni in Fiore (CS)		73	727	420 mq		04/08/2017	Funaro-Pardice	Boschivo	100%	420 mq	04/08/2022	04/08/2027	04/08/2032	100%	420 mq
San Giovanni in Fiore (CS)		73	730	460 mq		04/08/2017	Funaro-Pardice	Boschivo	2,50%	12 mq	04/08/2022	04/08/2027	04/08/2032	2,50%	12 mq
San Giovanni in Fiore (CS)		73	731	720 mq		04/08/2017	Funaro-Pardice	Boschivo	1,60%	12 mq	04/08/2022	04/08/2027	04/08/2032	1,60%	12 mq
San Giovanni in Fiore (CS)		73	807	110 mq		04/08/2017	Funaro-Pardice	Boschivo	100%	110 mq	04/08/2022	04/08/2027	04/08/2032	100%	110 mq
San Giovanni in Fiore (CS)		74	211	3.450 mq		09/04/2013	Manca di Scavo	Boschivo	7,60%	262 mq	09/04/2018	09/04/2023	09/04/2028	7,60%	262 mq
San Giovanni in Fiore (CS)		74	212	1.150 mq		09/04/2013	Manca di Scavo	Boschivo	90,30%	1.038 mq	09/04/2018	09/04/2023	09/04/2028	90,30%	1.038 mq
San Giovanni in Fiore (CS)		74	213	620 mq	Particelle Da Allineare	09/04/2013	Manca di Scavo	Boschivo	97,80%	606 mq	09/04/2018	09/04/2023	09/04/2028	97,80%	606 mq
San Giovanni in Fiore (CS)		74	216	3.440 mq		09/04/2013	Manca di Scavo	Boschivo	10,20%	351 mq	09/04/2018	09/04/2023	09/04/2028	10,20%	351 mq
San Giovanni in Fiore (CS)		74	217	2.350 mq		09/04/2013	Manca di Scavo	Boschivo	24,20%	569 mq	09/04/2018	09/04/2023	09/04/2028	24,20%	569 mq
San Giovanni in Fiore (CS)		74	218	69 mq		09/04/2013	Manca di Scavo	Boschivo	100%	69 mq	09/04/2018	09/04/2023	09/04/2028	100%	69 mq
San Giovanni in Fiore (CS)		74	219	340 mq		09/04/2013	Manca di Scavo	Boschivo	100%	340 mq	09/04/2018	09/04/2023	09/04/2028	100%	340 mq
San Giovanni in Fiore (CS)		74	220	960 mq		09/04/2013	Manca di Scavo	Boschivo	100%	960 mq	09/04/2018	09/04/2023	09/04/2028	100%	960 mq
San Giovanni in Fiore (CS)		74	221	3.820 mq		09/04/2013	Manca di Scavo	Boschivo	10,30%	393 mq	09/04/2018	09/04/2023	09/04/2028	10,30%	393 mq
San Giovanni in Fiore (CS)		74	251	7.440 mq		09/04/2013	Manca di Scavo	Boschivo	72,10%	5.364 mq	09/04/2018	09/04/2023	09/04/2028	72,10%	5.364 mq
San Giovanni in Fiore (CS)		74	252	59 mq		09/04/2013	Manca di Scavo	Boschivo	100%	59 mq	09/04/2018	09/04/2023	09/04/2028	100%	59 mq
San Giovanni in Fiore (CS)		74	254	1.060 mq		09/04/2013	Manca di Scavo	Boschivo	100%	1.060 mq	09/04/2018	09/04/2023	09/04/2028	100%	1.060 mq
San Giovanni in Fiore (CS)		74	255	4.170 mq		09/04/2013	Manca di Scavo	Boschivo	98,60%	4.112 mq	09/04/2018	09/04/2023	09/04/2028	98,60%	4.112 mq
San Giovanni in Fiore (CS)		74	256	2.000 mq		09/04/2013	Manca di Scavo	Boschivo	12,50%	250 mq	09/04/2018	09/04/2023	09/04/2028	12,50%	250 mq
San Giovanni in Fiore (CS)		74	259	7.300 mq		09/04/2013	Manca di Scavo	Boschivo	7,30%	533 mq	09/04/2018	09/04/2023	09/04/2028	7,30%	533 mq
San Giovanni in Fiore (CS)		74	453	4.840 mq		10/09/2011	Manca dello Scavo	Boschivo	0,70%	34 mq	10/09/2016	10/09/2021	10/09/2026	0,70%	34 mq
San Giovanni in Fiore (CS)		74	490	1.420 mq		09/04/2013	Manca di Scavo	Boschivo	97%	1.377 mq	09/04/2018	09/04/2023	09/04/2028	97%	1.377 mq
San Giovanni in Fiore (CS)		74	495	3.520 mq		09/04/2013	Manca di Scavo	Boschivo	1,70%	60 mq	09/04/2018	09/04/2023	09/04/2028	1,70%	60 mq
San Giovanni in Fiore (CS)		75	95	560 mq		16/08/2013	Gelso	Boschivo	99%	554 mq	16/08/2018	16/08/2023	16/08/2028	99%	554 mq
San Giovanni in Fiore (CS)		75	100	2.320 mq		16/08/2013	Gelso	Boschivo	18,20%	422 mq	16/08/2018	16/08/2023	16/08/2028	18,20%	422 mq
San Giovanni in Fiore (CS)		75	101	1.960 mq		16/08/2013	Gelso	Boschivo	95,10%	1.864 mq	16/08/2018	16/08/2023	16/08/2028	95,10%	1.864 mq
San Giovanni in Fiore (CS)		75	102	1.070 mq		16/08/2013	Gelso	Boschivo	90,10%	964 mq	16/08/2018	16/08/2023	16/08/2028	90,10%	964 mq
San Giovanni in Fiore (CS)		75	103	220 mq		16/08/2013	Gelso	Boschivo	96,70%	213 mq	16/08/2018	16/08/2023	16/08/2028	96,70%	213 mq
San Giovanni in Fiore (CS)		75	104	290 mq		16/08/2013	Gelso	Boschivo	69,20%	201 mq	16/08/2018	16/08/2023	16/08/2028	69,20%	201 mq
San Giovanni in Fiore (CS)		75	109	730 mq		16/08/2013	Gelso	Boschivo	3,10%	23 mq	16/08/2018	16/08/2023	16/08/2028	3,10%	23 mq
San Giovanni in Fiore (CS)		75	172	260 mq		16/08/2013	Gelso	Boschivo	80%	208 mq	16/08/2018	16/08/2023	16/08/2028	80%	208 mq
San Giovanni in Fiore (CS)		75	173	410 mq		16/08/2013	Gelso	Boschivo	100%	410 mq	16/08/2018	16/08/2023	16/08/2028	100%	410 mq
San Giovanni in Fiore (CS)		75	175	6.630 mq		16/08/2013	Gelso	Boschivo	72,30%	4.793 mq	16/08/2018	16/08/2023	16/08/2028	72,30%	4.793 mq
San Giovanni in Fiore (CS)		75	179	60.940 mq		16/08/2013	Gelso	Boschivo	10,20%	6.216 mq	16/08/2018	16/08/2023	16/08/2028	10,20%	6.216 mq
San Giovanni in Fiore (CS)		75	236	5.090 mq		10/09/2011	Manca dello Scavo	Boschivo	47,50%	2.418 mq	10/09/2016	10/09/2021	10/09/2026	47,50%	2.418 mq
San Giovanni in Fiore (CS)		75	240	1.180 mq		10/09/2011	Manca dello Scavo	Boschivo	19,30%	228 mq	10/09/2016	10/09/2021	10/09/2026	19,30%	228 mq

Comune	Sez.	Foglio	Mappale	Sup. censuaria	Note	Data incendio	Località	Uso del suolo	Perc. incendiata	Sup. incendiata	Scad. vincolo 5 anni	Scad. vincolo 10 anni	Scad. vincolo 15 anni	Perc. incendiata tot.	Sup. incendiata tot.
San Giovanni in Fiore (CS)		75	241	1.460 mq		10/09/2011	Manca dello Scavo	Boschivo	33,90%	495 mq	10/09/2016	10/09/2021	10/09/2026	33,90%	495 mq
San Giovanni in Fiore (CS)		75	242	1.660 mq		10/09/2011	Manca dello Scavo	Boschivo	89,90%	1.492 mq	10/09/2016	10/09/2021	10/09/2026	89,90%	1.492 mq
San Giovanni in Fiore (CS)		75	243	650 mq		10/09/2011	Manca dello Scavo	Boschivo	100%	650 mq	10/09/2016	10/09/2021	10/09/2026	100%	650 mq
San Giovanni in Fiore (CS)		75	244	68 mq		10/09/2011	Manca dello Scavo	Boschivo	100%	68 mq	10/09/2016	10/09/2021	10/09/2026	100%	68 mq
San Giovanni in Fiore (CS)		75	245	2.250 mq		10/09/2011	Manca dello Scavo	Boschivo	99,90%	2.248 mq	10/09/2016	10/09/2021	10/09/2026	99,90%	2.248 mq
San Giovanni in Fiore (CS)		75	340	10.280 mq		10/09/2011	Manca dello Scavo	Boschivo	8,40%	864 mq	10/09/2016	10/09/2021	10/09/2026	8,40%	864 mq
San Giovanni in Fiore (CS)		75	719	680 mq		16/08/2013	Gelso	Boschivo	26,20%	178 mq	16/08/2018	16/08/2023	16/08/2028	26,20%	178 mq
San Giovanni in Fiore (CS)		75	758	2.125 mq		16/08/2013	Gelso	Boschivo	3,90%	83 mq	16/08/2018	16/08/2023	16/08/2028	3,90%	83 mq
San Giovanni in Fiore (CS)		76	21	1.520 mq		10/09/2011	Manca dello Scavo	Boschivo	7,70%	117 mq	10/09/2016	10/09/2021	10/09/2026	7,70%	117 mq
San Giovanni in Fiore (CS)		76	22	220 mq		10/09/2011	Manca dello Scavo	Boschivo	1,60%	4 mq	10/09/2016	10/09/2021	10/09/2026	1,60%	4 mq
San Giovanni in Fiore (CS)		76	23	260 mq		10/09/2011	Manca dello Scavo	Boschivo	100%	260 mq	10/09/2016	10/09/2021	10/09/2026	100%	260 mq
San Giovanni in Fiore (CS)		76	24	1.410 mq		10/09/2011	Manca dello Scavo	Boschivo	74,10%	1.045 mq	10/09/2016	10/09/2021	10/09/2026	74,10%	1.045 mq
San Giovanni in Fiore (CS)		76	25	510 mq		10/09/2011	Manca dello Scavo	Boschivo	100%	510 mq	10/09/2016	10/09/2021	10/09/2026	100%	510 mq
San Giovanni in Fiore (CS)		76	26	200 mq	Particelle Da Allineare	10/09/2011	Manca dello Scavo	Boschivo	14,20%	28 mq	10/09/2016	10/09/2021	10/09/2026	14,20%	28 mq
San Giovanni in Fiore (CS)		76	27	39 mq	Particelle Da Allineare	10/09/2011	Manca dello Scavo	Boschivo	100%	39 mq	10/09/2016	10/09/2021	10/09/2026	100%	39 mq
San Giovanni in Fiore (CS)		76	28	630 mq		10/09/2011	Manca dello Scavo	Boschivo	94,50%	595 mq	10/09/2016	10/09/2021	10/09/2026	94,50%	595 mq
San Giovanni in Fiore (CS)		76	29	1.070 mq		10/09/2011	Manca dello Scavo	Boschivo	100%	1.070 mq	10/09/2016	10/09/2021	10/09/2026	100%	1.070 mq
San Giovanni in Fiore (CS)		76	30	1.140 mq		10/09/2011	Manca dello Scavo	Boschivo	46,70%	532 mq	10/09/2016	10/09/2021	10/09/2026	46,70%	532 mq
San Giovanni in Fiore (CS)		76	31	380 mq		10/09/2011	Manca dello Scavo	Boschivo	84,90%	323 mq	10/09/2016	10/09/2021	10/09/2026	84,90%	323 mq
San Giovanni in Fiore (CS)		76	32	5.940 mq		10/09/2011	Manca dello Scavo	Boschivo	52,10%	3.095 mq	10/09/2016	10/09/2021	10/09/2026	52,10%	3.095 mq
San Giovanni in Fiore (CS)		76	35	63 mq	Particelle Da Allineare	10/09/2011	Manca dello Scavo	Boschivo	55,90%	35 mq	10/09/2016	10/09/2021	10/09/2026	55,90%	35 mq
San Giovanni in Fiore (CS)		76	36	2.880 mq		10/09/2011	Manca dello Scavo	Boschivo	12,10%	348 mq	10/09/2016	10/09/2021	10/09/2026	12,10%	348 mq
San Giovanni in Fiore (CS)		76	55	7.080 mq		28/08/2012	Manca dello Scavo	Boschivo	39%	2.761 mq	28/08/2017	28/08/2022	28/08/2027	39%	2.761 mq
San Giovanni in Fiore (CS)		76	57	9.850 mq		28/08/2012	Manca dello Scavo	Boschivo	87,10%	8.579 mq	28/08/2017	28/08/2022	28/08/2027	87,10%	8.579 mq
San Giovanni in Fiore (CS)		76	58	1.940 mq		28/08/2012	Manca dello Scavo	Boschivo	2,60%	50 mq	28/08/2017	28/08/2022	28/08/2027	2,60%	50 mq
San Giovanni in Fiore (CS)		76	73	2.016 mq		10/09/2011	Manca dello Scavo	Boschivo	89,20%	1.798 mq	10/09/2016	10/09/2021	10/09/2026	89,20%	1.798 mq
San Giovanni in Fiore (CS)		76	74	540 mq		10/09/2011	Manca dello Scavo	Boschivo	100%	540 mq	10/09/2016	10/09/2021	10/09/2026	100%	540 mq
San Giovanni in Fiore (CS)		76	75	80 mq		10/09/2011	Manca dello Scavo	Boschivo	100%	80 mq	10/09/2016	10/09/2021	10/09/2026	100%	80 mq
San Giovanni in Fiore (CS)		76	76	2.980 mq		10/09/2011	Manca dello Scavo	Boschivo	29,30%	873 mq	10/09/2016	10/09/2021	10/09/2026	29,30%	873 mq
San Giovanni in Fiore (CS)		76	77	68 mq		10/09/2011	Manca dello Scavo	Boschivo	100%	68 mq	10/09/2016	10/09/2021	10/09/2026	100%	68 mq
San Giovanni in Fiore (CS)		76	78	3.230 mq		10/09/2011	Manca dello Scavo	Boschivo	85,50%	2.762 mq	10/09/2016	10/09/2021	10/09/2026	85,50%	2.762 mq
San Giovanni in Fiore (CS)		76	79	670 mq		10/09/2011	Manca dello Scavo	Boschivo	100%	670 mq	10/09/2016	10/09/2021	10/09/2026	100%	670 mq
San Giovanni in Fiore (CS)		76	80	310 mq		10/09/2011	Manca dello Scavo	Boschivo	32,50%	101 mq	10/09/2016	10/09/2021	10/09/2026	32,50%	101 mq
San Giovanni in Fiore (CS)		76	81	98 mq	Particelle Da Allineare	10/09/2011	Manca dello Scavo	Boschivo	4,70%	5 mq	10/09/2016	10/09/2021	10/09/2026	4,70%	5 mq
San Giovanni in Fiore (CS)		76	82	3.930 mq		10/09/2011	Manca dello Scavo	Boschivo	79,10%	3.109 mq	10/09/2016	10/09/2021	10/09/2026	79,10%	3.109 mq
San Giovanni in Fiore (CS)		76	83	1.170 mq		10/09/2011	Manca dello Scavo	Boschivo	60,60%	709 mq	10/09/2016	10/09/2021	10/09/2026	60,60%	709 mq
San Giovanni in Fiore (CS)		76	84	270 mq	Particelle Da Allineare	10/09/2011	Manca dello Scavo	Boschivo	11,10%	30 mq	10/09/2016	10/09/2021	10/09/2026	11,10%	30 mq
San Giovanni in Fiore (CS)		76	102	2.270 mq		10/09/2011	Manca dello Scavo	Boschivo	99,40%	2.256 mq	10/09/2016	10/09/2021	10/09/2026	99,40%	2.256 mq
San Giovanni in Fiore (CS)		76	103	61 mq	Particelle Da Allineare	10/09/2011	Manca dello Scavo	Boschivo	100%	61 mq	10/09/2016	10/09/2021	10/09/2026	100%	61 mq
San Giovanni in Fiore (CS)		76	104	250 mq		10/09/2011	Manca dello Scavo	Boschivo	100%	250 mq	10/09/2016	10/09/2021	10/09/2026	100%	250 mq
San Giovanni in Fiore (CS)		76	105	1.870 mq		10/09/2011	Manca dello Scavo	Boschivo	54,80%	1.025 mq	10/09/2016	10/09/2021	10/09/2026	54,80%	1.025 mq
San Giovanni in Fiore (CS)		76	108	3.270 mq		10/09/2011	Manca dello Scavo	Boschivo	3%	98 mq	10/09/2016	10/09/2021	10/09/2026	3%	98 mq
San Giovanni in Fiore (CS)		76	112	4.350 mq		10/09/2011	Manca dello Scavo	Boschivo	97,30%	4.233 mq	10/09/2016	10/09/2021	10/09/2026	97,30%	4.233 mq
San Giovanni in Fiore (CS)		76	115	1.580 mq		28/08/2012	Manca dello Scavo	Boschivo	21,70%	343 mq	28/08/2017	28/08/2022	28/08/2027	21,70%	343 mq
San Giovanni in Fiore (CS)		76	118	5.670 mq		28/08/2012	Manca dello Scavo	Boschivo	4,80%	272 mq	28/08/2017	28/08/2022	28/08/2027	4,80%	272 mq
San Giovanni in Fiore (CS)		76	120	2.250 mq		28/08/2012	Manca dello Scavo	Boschivo	26,10%	587 mq	28/08/2017	28/08/2022	28/08/2027	26,10%	587 mq
San Giovanni in Fiore (CS)		76	124	2.960 mq		28/08/2012	Manca dello Scavo	Boschivo	4,70%	139 mq	28/08/2017	28/08/2022	28/08/2027	4,70%	139 mq
San Giovanni in Fiore (CS)		76	126	2.930 mq		28/08/2012	Manca dello Scavo	Boschivo	68,20%	1.998 mq	28/08/2017	28/08/2022	28/08/2027	68,20%	1.998 mq
San Giovanni in Fiore (CS)		76	127	73 mq		28/08/2012	Manca dello Scavo	Boschivo	97,70%	71 mq	28/08/2017	28/08/2022	28/08/2027	97,70%	71 mq
San Giovanni in Fiore (CS)		76	128	2.760 mq		28/08/2012	Manca dello Scavo	Boschivo	30,60%	845 mq	28/08/2017	28/08/2022	28/08/2027	30,60%	845 mq
San Giovanni in Fiore (CS)		76	129	6.970 mq		28/08/2012	Manca dello Scavo	Boschivo	99,90%	6.963 mq	28/08/2017	28/08/2022	28/08/2027	99,90%	6.963 mq
San Giovanni in Fiore (CS)		76	130	2.290 mq		28/08/2012	Manca dello Scavo	Boschivo	72,90%	1.669 mq	28/08/2017	28/08/2022	28/08/2027	72,90%	1.669 mq
San Giovanni in Fiore (CS)		76	132	710 mq		28/08/2012	Manca dello Scavo	Boschivo	12,50%	89 mq	28/08/2017	28/08/2022	28/08/2027	12,50%	89 mq
San Giovanni in Fiore (CS)		76	133	870 mq		28/08/2012	Manca dello Scavo	Boschivo	100%	870 mq	28/08/2017	28/08/2022	28/08/2027	100%	870 mq
San Giovanni in Fiore (CS)		76	134	950 mq		28/08/2012	Manca dello Scavo	Boschivo	14,70%	140 mq	28/08/2017	28/08/2022	28/08/2027	14,70%	140 mq
San Giovanni in Fiore (CS)		76	135	720 mq		28/08/2012	Manca dello Scavo	Boschivo	100%	720 mq	28/08/2017	28/08/2022	28/08/2027	100%	720 mq

Comune	Sez.	Foglio	Mappale	Sup. censuaria	Note	Data incendio	Località	Uso del suolo	Perc. incendiata	Sup. incendiata	Scad. vincolo 5 anni	Scad. vincolo 10 anni	Scad. vincolo 15 anni	Perc. incendiata tot.	Sup. incendiata tot.
San Giovanni in Fiore (CS)		76	136	820 mq		28/08/2012	Manca dello Scavo	Boschivo	100%	820 mq	28/08/2017	28/08/2022	28/08/2027	100%	820 mq
San Giovanni in Fiore (CS)		76	137	1.100 mq		28/08/2012	Manca dello Scavo	Boschivo	70%	770 mq	28/08/2017	28/08/2022	28/08/2027	70%	770 mq
San Giovanni in Fiore (CS)		76	138	5.200 mq		28/08/2012	Manca dello Scavo	Boschivo	100%	5.200 mq	28/08/2017	28/08/2022	28/08/2027	100%	5.200 mq
San Giovanni in Fiore (CS)		76	139	850 mq		28/08/2012	Manca dello Scavo	Boschivo	100%	850 mq	28/08/2017	28/08/2022	28/08/2027	100%	850 mq
San Giovanni in Fiore (CS)		76	140	1.690 mq		28/08/2012	Manca dello Scavo	Boschivo	100%	1.690 mq	28/08/2017	28/08/2022	28/08/2027	100%	1.690 mq
San Giovanni in Fiore (CS)		76	141	660 mq		28/08/2012	Manca dello Scavo	Boschivo	100%	660 mq	28/08/2017	28/08/2022	28/08/2027	100%	660 mq
San Giovanni in Fiore (CS)		76	142	770 mq		28/08/2012	Manca dello Scavo	Boschivo	100%	770 mq	28/08/2017	28/08/2022	28/08/2027	100%	770 mq
San Giovanni in Fiore (CS)		76	143	400 mq		28/08/2012	Manca dello Scavo	Boschivo	100%	400 mq	28/08/2017	28/08/2022	28/08/2027	100%	400 mq
San Giovanni in Fiore (CS)		76	144	310 mq		28/08/2012	Manca dello Scavo	Boschivo	100%	310 mq	28/08/2017	28/08/2022	28/08/2027	100%	310 mq
San Giovanni in Fiore (CS)		76	145	350 mq		28/08/2012	Manca dello Scavo	Boschivo	100%	350 mq	28/08/2017	28/08/2022	28/08/2027	100%	350 mq
San Giovanni in Fiore (CS)		76	146	1.550 mq		28/08/2012	Manca dello Scavo	Boschivo	100%	1.550 mq	28/08/2017	28/08/2022	28/08/2027	100%	1.550 mq
San Giovanni in Fiore (CS)		76	147	1.240 mq		28/08/2012	Manca dello Scavo	Boschivo	99%	1.228 mq	28/08/2017	28/08/2022	28/08/2027	99%	1.228 mq
San Giovanni in Fiore (CS)		76	148	40 mq		28/08/2012	Manca dello Scavo	Boschivo	100%	40 mq	28/08/2017	28/08/2022	28/08/2027	100%	40 mq
San Giovanni in Fiore (CS)		76	149	71 mq		28/08/2012	Manca dello Scavo	Boschivo	100%	71 mq	28/08/2017	28/08/2022	28/08/2027	100%	71 mq
San Giovanni in Fiore (CS)		76	150	26 mq	Particelle Da Allineare	28/08/2012	Manca dello Scavo	Boschivo	100%	26 mq	28/08/2017	28/08/2022	28/08/2027	100%	26 mq
San Giovanni in Fiore (CS)		76	151	14 mq		28/08/2012	Manca dello Scavo	Boschivo	100%	14 mq	28/08/2017	28/08/2022	28/08/2027	100%	14 mq
San Giovanni in Fiore (CS)		76	152	21 mq	Particelle Da Allineare	28/08/2012	Manca dello Scavo	Boschivo	100%	21 mq	28/08/2017	28/08/2022	28/08/2027	100%	21 mq
San Giovanni in Fiore (CS)		76	153	340 mq		28/08/2012	Manca dello Scavo	Boschivo	100%	340 mq	28/08/2017	28/08/2022	28/08/2027	100%	340 mq
San Giovanni in Fiore (CS)		76	154	780 mq		28/08/2012	Manca dello Scavo	Boschivo	97,90%	764 mq	28/08/2017	28/08/2022	28/08/2027	97,90%	764 mq
San Giovanni in Fiore (CS)		76	155	3.940 mq		28/08/2012	Manca dello Scavo	Boschivo	100%	3.940 mq	28/08/2017	28/08/2022	28/08/2027	100%	3.940 mq
San Giovanni in Fiore (CS)		76	156	360 mq		28/08/2012	Manca dello Scavo	Boschivo	100%	360 mq	28/08/2017	28/08/2022	28/08/2027	100%	360 mq
San Giovanni in Fiore (CS)		76	157	3.130 mq		28/08/2012	Manca dello Scavo	Boschivo	100%	3.130 mq	28/08/2017	28/08/2022	28/08/2027	100%	3.130 mq
San Giovanni in Fiore (CS)		76	158	4.340 mq		28/08/2012	Manca dello Scavo	Boschivo	100%	4.340 mq	28/08/2017	28/08/2022	28/08/2027	100%	4.340 mq
San Giovanni in Fiore (CS)		76	159	36.670 mq		28/08/2012	Manca dello Scavo	Boschivo	78,50%	28.786 mq	28/08/2017	28/08/2022	28/08/2027	78,50%	28.786 mq
San Giovanni in Fiore (CS)		76	160	660 mq		28/08/2012	Manca dello Scavo	Boschivo	4%	26 mq	28/08/2017	28/08/2022	28/08/2027	4%	26 mq
San Giovanni in Fiore (CS)		76	186	340 mq		28/08/2012	Manca dello Scavo	Boschivo	90,10%	306 mq	28/08/2017	28/08/2022	28/08/2027	90,10%	306 mq
San Giovanni in Fiore (CS)		76	187	2.810 mq		28/08/2012	Manca dello Scavo	Boschivo	59,10%	1.661 mq	28/08/2017	28/08/2022	28/08/2027	59,10%	1.661 mq
San Giovanni in Fiore (CS)		76	188	970 mq		28/08/2012	Manca dello Scavo	Boschivo	31,40%	305 mq	28/08/2017	28/08/2022	28/08/2027	31,40%	305 mq
San Giovanni in Fiore (CS)		76	189	2.900 mq		28/08/2012	Manca dello Scavo	Boschivo	100%	2.900 mq	28/08/2017	28/08/2022	28/08/2027	100%	2.900 mq
San Giovanni in Fiore (CS)		76	191	6.100 mq		28/08/2012	Manca dello Scavo	Boschivo	41,60%	2.538 mq	28/08/2017	28/08/2022	28/08/2027	41,60%	2.538 mq
San Giovanni in Fiore (CS)		76	192	2.340 mq		28/08/2012	Manca dello Scavo	Boschivo	100%	2.340 mq	28/08/2017	28/08/2022	28/08/2027	100%	2.340 mq
San Giovanni in Fiore (CS)		76	193	1.470 mq		28/08/2012	Manca dello Scavo	Boschivo	1,30%	19 mq	28/08/2017	28/08/2022	28/08/2027	1,30%	19 mq
San Giovanni in Fiore (CS)		76	231	2.680 mq		28/08/2012	Manca dello Scavo	Boschivo	76%	2.037 mq	28/08/2017	28/08/2022	28/08/2027	76%	2.037 mq
San Giovanni in Fiore (CS)		76	232	100 mq	Particelle Da Allineare	28/08/2012	Manca dello Scavo	Boschivo	20,70%	21 mq	28/08/2017	28/08/2022	28/08/2027	20,70%	21 mq
San Giovanni in Fiore (CS)		76	233A	-	Particelle Non Censuarie	26/07/2007	Manco di Scavo	Boschivo	6,80%	-	26/07/2012	26/07/2017	26/07/2022	6,80%	-
San Giovanni in Fiore (CS)		76	233B	-	Particelle Non Censuarie	26/07/2007	Manco di Scavo	Boschivo	33,30%	-	26/07/2012	26/07/2017	26/07/2022	40,20%	-
San Giovanni in Fiore (CS)		76	255	1.030 mq		10/09/2011	Manca dello Scavo	Boschivo	2,50%	26 mq	10/09/2016	10/09/2021	10/09/2026	2,50%	26 mq
San Giovanni in Fiore (CS)		76	263	12.460 mq		28/08/2012	Manca dello Scavo	Boschivo	96%	11.962 mq	28/08/2017	28/08/2022	28/08/2027	96%	11.962 mq
San Giovanni in Fiore (CS)		76	264	8.090 mq		28/08/2012	Manca dello Scavo	Boschivo	4,70%	380 mq	28/08/2017	28/08/2022	28/08/2027	4,70%	380 mq
San Giovanni in Fiore (CS)		76	266A	-	Particelle Non Censuarie	26/07/2007	Manco di Scavo	Boschivo	79,50%	-	26/07/2012	26/07/2017	26/07/2022	96,70%	-
San Giovanni in Fiore (CS)		76	266B	-	Particelle Non Censuarie	27/07/2007	Manco di Scavo	Boschivo	4,90%	-	27/07/2012	27/07/2017	27/07/2022	80%	-
San Giovanni in Fiore (CS)		76	275	55.730 mq		28/08/2012	Manca dello Scavo	Boschivo	12,30%	-	28/08/2017	28/08/2022	28/08/2027	73,10%	14.189 mq
San Giovanni in Fiore (CS)		76	276	19.410 mq		26/07/2007	Manco di Scavo	Boschivo	20,50%	-	26/07/2012	26/07/2017	26/07/2022	32,30%	18.001 mq
San Giovanni in Fiore (CS)		76	277	1.310 mq		27/07/2007	Manco di Scavo	Boschivo	11,40%	-	27/07/2012	27/07/2017	27/07/2022	73,10%	14.189 mq
San Giovanni in Fiore (CS)		76	278	850 mq		28/08/2012	Manca dello Scavo	Boschivo	48,10%	-	28/08/2017	28/08/2022	28/08/2027	80%	-
San Giovanni in Fiore (CS)		76	279	440 mq		26/07/2007	Manco di Scavo	Boschivo	5,70%	3.177 mq	26/07/2012	26/07/2017	26/07/2022	32,30%	18.001 mq
San Giovanni in Fiore (CS)		76	280	310 mq		28/08/2012	Manca dello Scavo	Boschivo	26,60%	14.824 mq	28/08/2017	28/08/2022	28/08/2027	73,10%	14.189 mq
San Giovanni in Fiore (CS)		76	286	3.080 mq		26/07/2007	Manco di Scavo	Boschivo	18,10%	3.513 mq	26/07/2012	26/07/2017	26/07/2022	73,10%	14.189 mq
San Giovanni in Fiore (CS)		76	277	1.310 mq		27/07/2007	Manco di Scavo	Boschivo	0,60%	116 mq	27/07/2012	27/07/2017	27/07/2022	73,10%	14.189 mq
San Giovanni in Fiore (CS)		76	278	850 mq		28/08/2012	Manca dello Scavo	Boschivo	54,40%	10.559 mq	28/08/2017	28/08/2022	28/08/2027	73,10%	14.189 mq
San Giovanni in Fiore (CS)		76	279	440 mq		10/09/2011	Manca dello Scavo	Boschivo	24,20%	317 mq	10/09/2016	10/09/2021	10/09/2026	24,20%	317 mq
San Giovanni in Fiore (CS)		76	280	310 mq		10/09/2011	Manca dello Scavo	Boschivo	97,90%	832 mq	10/09/2016	10/09/2021	10/09/2026	97,90%	832 mq
San Giovanni in Fiore (CS)		76	286	3.080 mq		10/09/2011	Manca dello Scavo	Boschivo	100%	440 mq	10/09/2016	10/09/2021	10/09/2026	100%	440 mq
San Giovanni in Fiore (CS)		76	279	440 mq		10/09/2011	Manca dello Scavo	Boschivo	100%	440 mq	10/09/2016	10/09/2021	10/09/2026	100%	440 mq
San Giovanni in Fiore (CS)		76	280	310 mq		10/09/2011	Manca dello Scavo	Boschivo	79,60%	247 mq	10/09/2016	10/09/2021	10/09/2026	79,60%	247 mq
San Giovanni in Fiore (CS)		76	286	3.080 mq		10/09/2011	Manca dello Scavo	Boschivo	100%	3.080 mq	10/09/2016	10/09/2021	10/09/2026	100%	3.080 mq

Comune	Sez.	Foglio	Mappale	Sup. censuaria	Note	Data incendio	Località	Uso del suolo	Perc. incendiata	Sup. incendiata	Scad. vincolo 5 anni	Scad. vincolo 10 anni	Scad. vincolo 15 anni	Perc. incendiata tot.	Sup. incendiata tot.
San Giovanni in Fiore (CS)		76	288	1.290 mq		10/09/2011	Manca dello Scavo	Boschivo	93,20%	1.202 mq	10/09/2016	10/09/2021	10/09/2026	93,20%	1.202 mq
San Giovanni in Fiore (CS)		76	289	650 mq		10/09/2011	Manca dello Scavo	Boschivo	63,40%	412 mq	10/09/2016	10/09/2021	10/09/2026	63,40%	412 mq
San Giovanni in Fiore (CS)		76	290	700 mq		28/08/2012	Manca dello Scavo	Boschivo	100%	700 mq	28/08/2017	28/08/2022	28/08/2027	100%	700 mq
San Giovanni in Fiore (CS)		76	291	230 mq		28/08/2012	Manca dello Scavo	Boschivo	100%	230 mq	28/08/2017	28/08/2022	28/08/2027	100%	230 mq
San Giovanni in Fiore (CS)		76	292	930 mq		28/08/2012	Manca dello Scavo	Boschivo	100%	930 mq	28/08/2017	28/08/2022	28/08/2027	100%	930 mq
San Giovanni in Fiore (CS)		76	328	670 mq		10/09/2011	Manca dello Scavo	Boschivo	15,70%	105 mq	10/09/2016	10/09/2021	10/09/2026	15,70%	105 mq
San Giovanni in Fiore (CS)		76	332	760 mq		28/08/2012	Manca dello Scavo	Boschivo	64,50%	490 mq	28/08/2017	28/08/2022	28/08/2027	64,50%	490 mq
San Giovanni in Fiore (CS)		76	350	1.700 mq	Particelle Da Allineare	27/07/2007	Manco di Scavo	Boschivo	84,30%	1.433 mq	27/07/2012	27/07/2017	27/07/2022	84,30%	1.433 mq
San Giovanni in Fiore (CS)		76	351	254 mq	Particelle Da Allineare	27/07/2007	Manco di Scavo	Boschivo	39,70%	101 mq	27/07/2012	27/07/2017	27/07/2022	39,70%	101 mq
San Giovanni in Fiore (CS)		76	352	966 mq		26/07/2007	Manco di Scavo	Boschivo	1,40%	14 mq	26/07/2012	26/07/2017	26/07/2022	9,80%	95 mq
						27/07/2007	Manco di Scavo	Boschivo	8,40%	81 mq	27/07/2012	27/07/2017	27/07/2022		
San Giovanni in Fiore (CS)		76	353	10.687 mq		26/07/2007	Manco di Scavo	Boschivo	0,10%	11 mq	26/07/2012	26/07/2017	26/07/2022	97,50%	10.420 mq
						27/07/2007	Manco di Scavo	Boschivo	62,50%	6.679 mq	27/07/2012	27/07/2017	27/07/2022		
						28/08/2012	Manca dello Scavo	Boschivo	34,90%	3.730 mq	28/08/2017	28/08/2022	28/08/2027		
San Giovanni in Fiore (CS)		76	354	153 mq	Particelle Da Allineare	26/07/2007	Manco di Scavo	Boschivo	3%	5 mq	26/07/2012	26/07/2017	26/07/2022	12,10%	19 mq
						27/07/2007	Manco di Scavo	Boschivo	9,10%	14 mq	27/07/2012	27/07/2017	27/07/2022		
San Giovanni in Fiore (CS)		77	9	11.330 mq		04/09/2015	Apostoli	Boschivo	6,30%	714 mq	04/09/2020	04/09/2025	04/09/2030	6,30%	714 mq
San Giovanni in Fiore (CS)		77	10	25.880 mq		04/09/2015	Apostoli	Boschivo	7,40%	1.915 mq	04/09/2020	04/09/2025	04/09/2030	7,40%	1.915 mq
San Giovanni in Fiore (CS)		77	11	38.440 mq		04/09/2015	Apostoli	Boschivo	1,20%	461 mq	04/09/2020	04/09/2025	04/09/2030	1,20%	461 mq
San Giovanni in Fiore (CS)		79	2	99.960 mq		23/07/2017	Bonolegno	Boschivo	33,50%	33.487 mq	23/07/2022	23/07/2027	23/07/2032	33,50%	33.487 mq
San Giovanni in Fiore (CS)		79	7	3.440 mq		22/04/2015	Bonolegno-lacoi	Boschivo	8,50%	292 mq	22/04/2020	22/04/2025	22/04/2030	8,50%	292 mq
San Giovanni in Fiore (CS)		79	14	2.200 mq		23/07/2017	Bonolegno	Boschivo	13,30%	293 mq	23/07/2022	23/07/2027	23/07/2032	13,30%	293 mq
San Giovanni in Fiore (CS)		79	18	1.090 mq		23/07/2017	Bonolegno	Boschivo	99,60%	1.086 mq	23/07/2022	23/07/2027	23/07/2032	99,60%	1.086 mq
San Giovanni in Fiore (CS)		79	19	3.000 mq		22/04/2015	Bonolegno-lacoi	Boschivo	26,50%	795 mq	22/04/2020	22/04/2025	22/04/2030	87,70%	2.631 mq
						23/07/2017	Bonolegno	Boschivo	61,20%	1.836 mq	23/07/2022	23/07/2027	23/07/2032		
San Giovanni in Fiore (CS)		79	20	15.520 mq		22/04/2015	Bonolegno-lacoi	Boschivo	24,20%	3.756 mq	22/04/2020	22/04/2025	22/04/2030	53,70%	8.334 mq
						23/07/2017	Bonolegno	Boschivo	29,50%	4.578 mq	23/07/2022	23/07/2027	23/07/2032		
San Giovanni in Fiore (CS)		79	25	4.580 mq		23/07/2017	Bonolegno	Boschivo	1,70%	78 mq	23/07/2022	23/07/2027	23/07/2032	1,70%	78 mq
San Giovanni in Fiore (CS)		79	26	3.510 mq		22/04/2015	Bonolegno-lacoi	Boschivo	20,40%	716 mq	22/04/2020	22/04/2025	22/04/2030	20,40%	716 mq
San Giovanni in Fiore (CS)		79	28	1.990 mq		22/04/2015	Bonolegno-lacoi	Boschivo	55,10%	1.096 mq	22/04/2020	22/04/2025	22/04/2030	55,10%	1.096 mq
San Giovanni in Fiore (CS)		79	33	654 mq	Particelle Da Allineare	22/04/2015	Bonolegno-lacoi	Boschivo	95,60%	625 mq	22/04/2020	22/04/2025	22/04/2030	95,60%	625 mq
San Giovanni in Fiore (CS)		79	34	11.380 mq		22/04/2015	Bonolegno-lacoi	Boschivo	95,40%	10.857 mq	22/04/2020	22/04/2025	22/04/2030	95,40%	10.857 mq
San Giovanni in Fiore (CS)		79	35	153.640 mq		22/04/2015	Bonolegno-lacoi	Boschivo	12,10%	18.590 mq	22/04/2020	22/04/2025	22/04/2030	12,30%	18.898 mq
						23/07/2017	Bonolegno	Boschivo	0,20%	307 mq	23/07/2022	23/07/2027	23/07/2032		
San Giovanni in Fiore (CS)		79	36	41.570 mq		22/04/2015	Bonolegno-lacoi	Boschivo	9,20%	3.824 mq	22/04/2020	22/04/2025	22/04/2030	9,20%	3.824 mq
San Giovanni in Fiore (CS)		79	49	230 mq		22/04/2015	Bonolegno-lacoi	Boschivo	19,50%	45 mq	22/04/2020	22/04/2025	22/04/2030	19,50%	45 mq
San Giovanni in Fiore (CS)		79	52	240 mq		22/04/2015	Bonolegno-lacoi	Boschivo	9,30%	22 mq	22/04/2020	22/04/2025	22/04/2030	9,30%	22 mq
San Giovanni in Fiore (CS)		79	61	5.050 mq		12/04/2007	Bonolegno	Boschivo	1,40%	71 mq	12/04/2012	12/04/2017	12/04/2022	1,40%	71 mq
San Giovanni in Fiore (CS)		79	70	5.160 mq		22/04/2015	Bonolegno-lacoi	Boschivo	81,70%	4.216 mq	22/04/2020	22/04/2025	22/04/2030	85,90%	4.432 mq
						23/07/2017	Bonolegno	Boschivo	4,20%	217 mq	23/07/2022	23/07/2027	23/07/2032		
San Giovanni in Fiore (CS)		79	83	776 mq		22/04/2015	Bonolegno-lacoi	Boschivo	60%	466 mq	22/04/2020	22/04/2025	22/04/2030	60%	466 mq
San Giovanni in Fiore (CS)		79	126	2.935 mq		12/04/2007	Bonolegno	Boschivo	4,70%	138 mq	12/04/2012	12/04/2017	12/04/2022	4,70%	138 mq
San Giovanni in Fiore (CS)		79	130	2.375 mq		22/04/2015	Bonolegno-lacoi	Boschivo	42,40%	1.007 mq	22/04/2020	22/04/2025	22/04/2030	42,40%	1.007 mq
San Giovanni in Fiore (CS)		79	132	3.475 mq		22/04/2015	Bonolegno-lacoi	Boschivo	2,60%	90 mq	22/04/2020	22/04/2025	22/04/2030	2,60%	90 mq
San Giovanni in Fiore (CS)		80	9	120 mq	Particelle Da Allineare	12/04/2007	Bonolegno	Boschivo	100%	120 mq	12/04/2012	12/04/2017	12/04/2022	100%	120 mq
San Giovanni in Fiore (CS)		80	13	8.000 mq		23/09/2007	Bonolegno	Boschivo	82,30%	6.584 mq	23/09/2012	23/09/2017	23/09/2022	93,70%	7.496 mq
						20/10/2012	Buonolegno	Boschivo	11,40%	912 mq	20/10/2017	20/10/2022	20/10/2027		
San Giovanni in Fiore (CS)		80	14	82 mq	Particelle Da Allineare	23/09/2007	Bonolegno	Boschivo	100%	82 mq	23/09/2012	23/09/2017	23/09/2022	100%	82 mq
San Giovanni in Fiore (CS)		80	67	1.960 mq		20/10/2012	Buonolegno	Boschivo	100%	1.960 mq	20/10/2017	20/10/2022	20/10/2027	100%	1.960 mq
San Giovanni in Fiore (CS)		80	79	5.260 mq		23/09/2007	Bonolegno	Boschivo	15,80%	831 mq	23/09/2012	23/09/2017	23/09/2022	15,80%	831 mq
San Giovanni in Fiore (CS)		80	80	3.280 mq		23/09/2007	Bonolegno	Boschivo	4,60%	151 mq	23/09/2012	23/09/2017	23/09/2022	4,60%	151 mq
San Giovanni in Fiore (CS)		80	239	3.515 mq		23/09/2007	Bonolegno	Boschivo	25,90%	910 mq	23/09/2012	23/09/2017	23/09/2022	25,90%	910 mq
San Giovanni in Fiore (CS)		80	251	7.141 mq		12/04/2007	Bonolegno	Boschivo	88,30%	6.306 mq	12/04/2012	12/04/2017	12/04/2022	88,30%	6.306 mq
San Giovanni in Fiore (CS)		80	272	2.000 mq	Particelle Da Allineare	23/09/2007	Bonolegno	Boschivo	98,20%	1.964 mq	23/09/2012	23/09/2017	23/09/2022	98,20%	1.964 mq
San Giovanni in Fiore (CS)		80	292	650 mq	Particelle Da Allineare	20/10/2012	Buonolegno	Boschivo	4,80%	31 mq	20/10/2017	20/10/2022	20/10/2027	4,80%	31 mq
San Giovanni in Fiore (CS)		80	302	720 mq		12/04/2007	Bonolegno	Boschivo	5,30%	39 mq	12/04/2012	12/04/2017	12/04/2022	5,30%	39 mq

Comune	Sez.	Foglio	Mappale	Sup. censuaria	Note	Data incendio	Località	Uso del suolo	Perc. incendiata	Sup. incendiata	Scad. vincolo 5 anni	Scad. vincolo 10 anni	Scad. vincolo 15 anni	Perc. incendiata tot.	Sup. incendiata tot.
San Giovanni in Fiore (CS)		80	302	750 mq		20/10/2012	Buonolegno	Boschivo	4,10%	30 mq	20/10/2017	20/10/2022	20/10/2027	5,40%	69 mq
San Giovanni in Fiore (CS)		80	305	4.920 mq		23/09/2007	Bonolegno	Boschivo	82,30%	4.049 mq	23/09/2012	23/09/2017	23/09/2022	84,10%	4.138 mq
San Giovanni in Fiore (CS)		80	306	480 mq		20/10/2012	Buonolegno	Boschivo	1,80%	89 mq	20/10/2017	20/10/2022	20/10/2027		
San Giovanni in Fiore (CS)		80	306	480 mq		23/09/2007	Bonolegno	Boschivo	86%	413 mq	23/09/2012	23/09/2017	23/09/2022	100%	480 mq
San Giovanni in Fiore (CS)		80	309	25.582 mq		20/10/2012	Buonolegno	Boschivo	14%	67 mq	20/10/2017	20/10/2022	20/10/2027		
San Giovanni in Fiore (CS)		80	309	25.582 mq		12/04/2007	Bonolegno	Boschivo	13,60%	3.479 mq	12/04/2012	12/04/2017	12/04/2022	59,60%	15.247 mq
San Giovanni in Fiore (CS)		80	309	25.582 mq		23/09/2007	Bonolegno	Boschivo	27,90%	7.137 mq	23/09/2012	23/09/2017	23/09/2022		
San Giovanni in Fiore (CS)		80	309	25.582 mq		20/10/2012	Buonolegno	Boschivo	18,10%	4.630 mq	20/10/2017	20/10/2022	20/10/2027		
San Giovanni in Fiore (CS)		80	310	487 mq		20/10/2012	Buonolegno	Boschivo	9,10%	44 mq	20/10/2017	20/10/2022	20/10/2027	9,10%	44 mq
San Giovanni in Fiore (CS)		80	322	2.430 mq		23/09/2007	Bonolegno	Boschivo	3,90%	95 mq	23/09/2012	23/09/2017	23/09/2022	3,90%	95 mq
San Giovanni in Fiore (CS)		81	50	11.100 mq		16/03/2008	Bonolegno	Boschivo	9,60%	1.066 mq	16/03/2013	16/03/2018	16/03/2023	9,60%	1.066 mq
San Giovanni in Fiore (CS)		81	75	290 mq		16/03/2008	Bonolegno	Boschivo	91,60%	266 mq	16/03/2013	16/03/2018	16/03/2023	91,60%	266 mq
San Giovanni in Fiore (CS)		81	894	700 mq	Particelle Da Allineare	18/09/2007	Ceretti	Boschivo	6,60%	46 mq	18/09/2012	18/09/2017	18/09/2022	6,60%	46 mq
San Giovanni in Fiore (CS)		81	971	31.470 mq		18/09/2007	Ceretti	Boschivo	3,60%	1.133 mq	18/09/2012	18/09/2017	18/09/2022	3,60%	1.133 mq
San Giovanni in Fiore (CS)		81	1130	12.229 mq		16/03/2008	Bonolegno	Boschivo	0,50%	61 mq	16/03/2013	16/03/2018	16/03/2023	0,50%	61 mq
San Giovanni in Fiore (CS)		81	1446	4.987 mq		18/09/2007	Ceretti	Boschivo	16,80%	838 mq	18/09/2012	18/09/2017	18/09/2022	16,80%	838 mq
San Giovanni in Fiore (CS)		83	210	320 mq		15/08/2014	Petraro	Boschivo	99,70%	319 mq	15/08/2019	15/08/2024	15/08/2029	99,70%	319 mq
San Giovanni in Fiore (CS)		83	230	15.340 mq		15/08/2014	Petraro	Boschivo	65,20%	10.002 mq	15/08/2019	15/08/2024	15/08/2029	65,20%	10.002 mq
San Giovanni in Fiore (CS)		83	310	300 mq		15/08/2014	Petraro	Boschivo	12,90%	39 mq	15/08/2019	15/08/2024	15/08/2029	12,90%	39 mq
San Giovanni in Fiore (CS)		83	311	100 mq		15/08/2014	Petraro	Boschivo	10,20%	10 mq	15/08/2019	15/08/2024	15/08/2029	10,20%	10 mq
San Giovanni in Fiore (CS)		83	313	270 mq		15/08/2014	Petraro	Boschivo	100%	270 mq	15/08/2019	15/08/2024	15/08/2029	100%	270 mq
San Giovanni in Fiore (CS)		83	314	110 mq	Particelle Da Allineare	15/08/2014	Petraro	Boschivo	100%	110 mq	15/08/2019	15/08/2024	15/08/2029	100%	110 mq
San Giovanni in Fiore (CS)		83	315	100 mq		15/08/2014	Petraro	Boschivo	100%	100 mq	15/08/2019	15/08/2024	15/08/2029	100%	100 mq
San Giovanni in Fiore (CS)		83	316	210 mq		15/08/2014	Petraro	Boschivo	100%	210 mq	15/08/2019	15/08/2024	15/08/2029	100%	210 mq
San Giovanni in Fiore (CS)		83	317	100 mq		15/08/2014	Petraro	Boschivo	56,30%	56 mq	15/08/2019	15/08/2024	15/08/2029	56,30%	56 mq
San Giovanni in Fiore (CS)		83	318	29 mq		15/08/2014	Petraro	Boschivo	100%	29 mq	15/08/2019	15/08/2024	15/08/2029	100%	29 mq
San Giovanni in Fiore (CS)		83	320	31 mq	Particelle Da Allineare	15/08/2014	Petraro	Boschivo	46%	14 mq	15/08/2019	15/08/2024	15/08/2029	46%	14 mq
San Giovanni in Fiore (CS)		83	339	1.880 mq		15/08/2014	Petraro	Boschivo	2,70%	51 mq	15/08/2019	15/08/2024	15/08/2029	2,70%	51 mq
San Giovanni in Fiore (CS)		83	354	3.290 mq		08/08/2008	Difesa della Serra-Ponte	Boschivo	17,90%	589 mq	08/08/2013	08/08/2018	08/08/2023	17,90%	589 mq
San Giovanni in Fiore (CS)		83	355	1.290 mq		08/08/2008	Difesa della Serra-Ponte	Boschivo	3,10%	40 mq	08/08/2013	08/08/2018	08/08/2023	3,10%	40 mq
San Giovanni in Fiore (CS)		83	359	1.130 mq		08/08/2008	Difesa della Serra-Ponte	Boschivo	4,70%	53 mq	08/08/2013	08/08/2018	08/08/2023	4,70%	53 mq
San Giovanni in Fiore (CS)		83	360	220 mq		15/08/2014	Petraro	Boschivo	68,90%	152 mq	15/08/2019	15/08/2024	15/08/2029	68,90%	152 mq
San Giovanni in Fiore (CS)		83	361	250 mq		15/08/2014	Petraro	Boschivo	1,80%	5 mq	15/08/2019	15/08/2024	15/08/2029	1,80%	5 mq
San Giovanni in Fiore (CS)		83	625	5.460 mq		15/08/2014	Petraro	Boschivo	27,90%	1.523 mq	15/08/2019	15/08/2024	15/08/2029	27,90%	1.523 mq
San Giovanni in Fiore (CS)		83	653	250 mq	Particelle Da Allineare	15/08/2014	Petraro	Boschivo	59,30%	148 mq	15/08/2019	15/08/2024	15/08/2029	59,30%	148 mq
San Giovanni in Fiore (CS)		85	622	210 mq		08/08/2008	Difesa della Serra-Ponte	Boschivo	28,90%	61 mq	08/08/2013	08/08/2018	08/08/2023	28,90%	61 mq
San Giovanni in Fiore (CS)		85	623	150 mq		08/08/2008	Difesa della Serra-Ponte	Boschivo	32,50%	49 mq	08/08/2013	08/08/2018	08/08/2023	32,50%	49 mq
San Giovanni in Fiore (CS)		85	625	120 mq		08/08/2008	Difesa della Serra-Ponte	Boschivo	58,30%	70 mq	08/08/2013	08/08/2018	08/08/2023	58,30%	70 mq
San Giovanni in Fiore (CS)		85	626	180 mq		08/08/2008	Difesa della Serra-Ponte	Boschivo	6%	11 mq	08/08/2013	08/08/2018	08/08/2023	6%	11 mq
San Giovanni in Fiore (CS)		85	627	210 mq		08/08/2008	Difesa della Serra-Ponte	Boschivo	95%	200 mq	08/08/2013	08/08/2018	08/08/2023	95%	200 mq
San Giovanni in Fiore (CS)		85	628	880 mq		08/08/2008	Difesa della Serra-Ponte	Boschivo	17%	150 mq	08/08/2013	08/08/2018	08/08/2023	17%	150 mq
San Giovanni in Fiore (CS)		85	631	1.450 mq		08/08/2008	Difesa della Serra-Ponte	Boschivo	99,70%	1.446 mq	08/08/2013	08/08/2018	08/08/2023	99,70%	1.446 mq
San Giovanni in Fiore (CS)		85	632	58 mq		08/08/2008	Difesa della Serra-Ponte	Boschivo	93,10%	54 mq	08/08/2013	08/08/2018	08/08/2023	93,10%	54 mq
San Giovanni in Fiore (CS)		85	633	30 mq		08/08/2008	Difesa della Serra-Ponte	Boschivo	100%	30 mq	08/08/2013	08/08/2018	08/08/2023	100%	30 mq
San Giovanni in Fiore (CS)		85	634	38 mq		08/08/2008	Difesa della Serra-Ponte	Boschivo	61,70%	23 mq	08/08/2013	08/08/2018	08/08/2023	61,70%	23 mq
San Giovanni in Fiore (CS)		85	635	32 mq		08/08/2008	Difesa della Serra-Ponte	Boschivo	9,40%	3 mq	08/08/2013	08/08/2018	08/08/2023	9,40%	3 mq
San Giovanni in Fiore (CS)		87	47	12.580 mq		27/07/2007	Difesa della Serra	Boschivo	5,20%	654 mq	27/07/2012	27/07/2017	27/07/2022	5,20%	654 mq
San Giovanni in Fiore (CS)		87	48	6.410 mq		27/07/2007	Difesa della Serra	Boschivo	3,20%	205 mq	27/07/2012	27/07/2017	27/07/2022	3,20%	205 mq
San Giovanni in Fiore (CS)		87	64	380 mq		28/08/2007	Difesa della Serra-Canalaci	Boschivo	26,30%	100 mq	28/08/2012	28/08/2017	28/08/2022	26,30%	100 mq
San Giovanni in Fiore (CS)		87	66	60 mq		28/08/2007	Difesa della Serra-Canalaci	Boschivo	100%	60 mq	28/08/2012	28/08/2017	28/08/2022	100%	60 mq
San Giovanni in Fiore (CS)		87	86	310 mq		28/08/2007	Difesa della Serra-Canalaci	Boschivo	97,30%	302 mq	28/08/2012	28/08/2017	28/08/2022	97,30%	302 mq
San Giovanni in Fiore (CS)		87	87	1.460 mq		28/08/2007	Difesa della Serra-Canalaci	Boschivo	76,60%	1.118 mq	28/08/2012	28/08/2017	28/08/2022	76,60%	1.118 mq
San Giovanni in Fiore (CS)		87	88	770 mq		28/08/2007	Difesa della Serra-Canalaci	Boschivo	72,40%	557 mq	28/08/2012	28/08/2017	28/08/2022	72,40%	557 mq
San Giovanni in Fiore (CS)		87	89	190 mq		28/08/2007	Difesa della Serra-Canalaci	Boschivo	100%	190 mq	28/08/2012	28/08/2017	28/08/2022	100%	190 mq
San Giovanni in Fiore (CS)		87	90	730 mq		28/08/2007	Difesa della Serra-Canalaci	Boschivo	100%	730 mq	28/08/2012	28/08/2017	28/08/2022	100%	730 mq
San Giovanni in Fiore (CS)		87	91	170 mq	Particelle Da Allineare	28/08/2007	Difesa della Serra-Canalaci	Boschivo	100%	170 mq	28/08/2012	28/08/2017	28/08/2022	100%	170 mq

Comune	Sez.	Foglio	Mappale	Sup. censuaria	Note	Data incendio	Località	Uso del suolo	Perc. incendiata	Sup. incendiata	Scad. vincolo 5 anni	Scad. vincolo 10 anni	Scad. vincolo 15 anni	Perc. incendiata tot.	Sup. incendiata tot.
San Giovanni in Fiore (CS)		87	92	1.180 mq		28/08/2007	Difesa della Serra-Canalaci	Boschivo	71,30%	841 mq	28/08/2012	28/08/2017	28/08/2022	71,30%	841 mq
San Giovanni in Fiore (CS)		87	93	430 mq		28/08/2007	Difesa della Serra-Canalaci	Boschivo	100%	430 mq	28/08/2012	28/08/2017	28/08/2022	100%	430 mq
San Giovanni in Fiore (CS)		87	94	28.263 mq		28/08/2007	Difesa della Serra-Canalaci	Boschivo	59,60%	16.845 mq	28/08/2012	28/08/2017	28/08/2022	59,60%	16.845 mq
San Giovanni in Fiore (CS)		87	95	380 mq	Particelle Da Allineare	28/08/2007	Difesa della Serra-Canalaci	Boschivo	4%	15 mq	28/08/2012	28/08/2017	28/08/2022	4%	15 mq
San Giovanni in Fiore (CS)		87	101	980 mq		15/08/2014	Petraro	Boschivo	21,10%	207 mq	15/08/2019	15/08/2024	15/08/2029	21,10%	207 mq
San Giovanni in Fiore (CS)		87	129	620 mq		28/08/2007	Difesa della Serra-Canalaci	Boschivo	70,30%	436 mq	28/08/2012	28/08/2017	28/08/2022	70,30%	436 mq
San Giovanni in Fiore (CS)		87	131	71 mq	Particelle Da Allineare	28/08/2007	Difesa della Serra-Canalaci	Boschivo	100%	71 mq	28/08/2012	28/08/2017	28/08/2022	100%	71 mq
San Giovanni in Fiore (CS)		87	145	1.390 mq		28/08/2007	Difesa della Serra-Canalaci	Boschivo	48,40%	673 mq	28/08/2012	28/08/2017	28/08/2022	48,40%	673 mq
San Giovanni in Fiore (CS)		87	146	1.070 mq		28/08/2007	Difesa della Serra-Canalaci	Boschivo	62,30%	667 mq	28/08/2012	28/08/2017	28/08/2022	62,30%	667 mq
San Giovanni in Fiore (CS)		87	148	5.460 mq		28/08/2007	Difesa della Serra-Canalaci	Boschivo	100%	5.460 mq	28/08/2012	28/08/2017	28/08/2022	100%	5.460 mq
San Giovanni in Fiore (CS)		87	156	9.770 mq		28/08/2007	Difesa della Serra-Canalaci	Boschivo	37,90%	3.703 mq	28/08/2012	28/08/2017	28/08/2022	37,90%	3.703 mq
San Giovanni in Fiore (CS)		87	159	13.510 mq		28/08/2007	Difesa della Serra-Canalaci	Boschivo	6,30%	851 mq	28/08/2012	28/08/2017	28/08/2022	6,30%	851 mq
San Giovanni in Fiore (CS)		87	184	5.110 mq		28/08/2007	Difesa della Serra-Canalaci	Boschivo	65,90%	3.367 mq	28/08/2012	28/08/2017	28/08/2022	65,90%	3.367 mq
San Giovanni in Fiore (CS)		87	186	1.230 mq		28/08/2007	Difesa della Serra-Canalaci	Boschivo	70,80%	871 mq	28/08/2012	28/08/2017	28/08/2022	70,80%	871 mq
San Giovanni in Fiore (CS)		87	187	840 mq	Particelle Da Allineare	28/08/2007	Difesa della Serra-Canalaci	Boschivo	64,70%	543 mq	28/08/2012	28/08/2017	28/08/2022	64,70%	543 mq
San Giovanni in Fiore (CS)		87	188	180 mq		28/08/2007	Difesa della Serra-Canalaci	Boschivo	100%	180 mq	28/08/2012	28/08/2017	28/08/2022	100%	180 mq
San Giovanni in Fiore (CS)		87	189	880 mq	Particelle Da Allineare	28/08/2007	Difesa della Serra-Canalaci	Boschivo	80,90%	712 mq	28/08/2012	28/08/2017	28/08/2022	80,90%	712 mq
San Giovanni in Fiore (CS)		87	190	2.070 mq		28/08/2007	Difesa della Serra-Canalaci	Boschivo	82,70%	1.712 mq	28/08/2012	28/08/2017	28/08/2022	82,70%	1.712 mq
San Giovanni in Fiore (CS)		87	191	2.130 mq		28/08/2007	Difesa della Serra-Canalaci	Boschivo	52,90%	1.127 mq	28/08/2012	28/08/2017	28/08/2022	52,90%	1.127 mq
San Giovanni in Fiore (CS)		87	200	4.730 mq	Particelle Da Allineare	27/07/2007	Difesa della Serra	Boschivo	32,60%	1.542 mq	27/07/2012	27/07/2017	27/07/2022	32,60%	1.542 mq
San Giovanni in Fiore (CS)		87	207	200 mq	Particelle Da Allineare	28/08/2007	Difesa della Serra-Canalaci	Boschivo	100%	200 mq	28/08/2012	28/08/2017	28/08/2022	100%	200 mq
San Giovanni in Fiore (CS)		87	208	1.140 mq	Particelle Da Allineare	28/08/2007	Difesa della Serra-Canalaci	Boschivo	100%	1.140 mq	28/08/2012	28/08/2017	28/08/2022	100%	1.140 mq
San Giovanni in Fiore (CS)		87	252	140 mq	Particelle Da Allineare	28/08/2007	Difesa della Serra-Canalaci	Boschivo	100%	140 mq	28/08/2012	28/08/2017	28/08/2022	100%	140 mq
San Giovanni in Fiore (CS)		87	253	1.200 mq		28/08/2007	Difesa della Serra-Canalaci	Boschivo	31%	372 mq	28/08/2012	28/08/2017	28/08/2022	31%	372 mq
San Giovanni in Fiore (CS)		87	254	130 mq	Particelle Da Allineare	28/08/2007	Difesa della Serra-Canalaci	Boschivo	100%	130 mq	28/08/2012	28/08/2017	28/08/2022	100%	130 mq
San Giovanni in Fiore (CS)		87	255	260 mq	Particelle Da Allineare	28/08/2007	Difesa della Serra-Canalaci	Boschivo	94,40%	245 mq	28/08/2012	28/08/2017	28/08/2022	94,40%	245 mq
San Giovanni in Fiore (CS)		87	257	420 mq	Particelle Da Allineare	28/08/2007	Difesa della Serra-Canalaci	Boschivo	100%	420 mq	28/08/2012	28/08/2017	28/08/2022	100%	420 mq
San Giovanni in Fiore (CS)		87	258	720 mq	Particelle Da Allineare	28/08/2007	Difesa della Serra-Canalaci	Boschivo	35,70%	257 mq	28/08/2012	28/08/2017	28/08/2022	35,70%	257 mq
San Giovanni in Fiore (CS)		87	259	17.920 mq		28/08/2007	Difesa della Serra-Canalaci	Boschivo	55,50%	9.946 mq	28/08/2012	28/08/2017	28/08/2022	55,50%	9.946 mq
San Giovanni in Fiore (CS)		87	263	820 mq	Particelle Da Allineare	28/08/2007	Difesa della Serra-Canalaci	Boschivo	100%	820 mq	28/08/2012	28/08/2017	28/08/2022	100%	820 mq
San Giovanni in Fiore (CS)		87	309	30 mq		28/08/2007	Difesa della Serra-Canalaci	Boschivo	100%	30 mq	28/08/2012	28/08/2017	28/08/2022	100%	30 mq
San Giovanni in Fiore (CS)		87	310	100 mq	Particelle Da Allineare	28/08/2007	Difesa della Serra-Canalaci	Boschivo	100%	100 mq	28/08/2012	28/08/2017	28/08/2022	100%	100 mq
San Giovanni in Fiore (CS)		87	311	50 mq	Particelle Da Allineare	28/08/2007	Difesa della Serra-Canalaci	Boschivo	100%	50 mq	28/08/2012	28/08/2017	28/08/2022	100%	50 mq
San Giovanni in Fiore (CS)		87	312	70 mq		28/08/2007	Difesa della Serra-Canalaci	Boschivo	100%	70 mq	28/08/2012	28/08/2017	28/08/2022	100%	70 mq
San Giovanni in Fiore (CS)		87	323	210 mq	Particelle Da Allineare	28/08/2007	Difesa della Serra-Canalaci	Boschivo	2,50%	5 mq	28/08/2012	28/08/2017	28/08/2022	2,50%	5 mq
San Giovanni in Fiore (CS)		87	324	110 mq	Particelle Da Allineare	28/08/2007	Difesa della Serra-Canalaci	Boschivo	100%	110 mq	28/08/2012	28/08/2017	28/08/2022	100%	110 mq
San Giovanni in Fiore (CS)		87	325	50 mq	Particelle Da Allineare	28/08/2007	Difesa della Serra-Canalaci	Boschivo	100%	50 mq	28/08/2012	28/08/2017	28/08/2022	100%	50 mq
San Giovanni in Fiore (CS)		87	326	50 mq	Particelle Da Allineare	28/08/2007	Difesa della Serra-Canalaci	Boschivo	100%	50 mq	28/08/2012	28/08/2017	28/08/2022	100%	50 mq
San Giovanni in Fiore (CS)		87	327	50 mq	Particelle Da Allineare	28/08/2007	Difesa della Serra-Canalaci	Boschivo	100%	50 mq	28/08/2012	28/08/2017	28/08/2022	100%	50 mq
San Giovanni in Fiore (CS)		87	364	719 mq		28/08/2007	Difesa della Serra-Canalaci	Boschivo	100%	719 mq	28/08/2012	28/08/2017	28/08/2022	100%	719 mq
San Giovanni in Fiore (CS)		87	372	3.800 mq		28/08/2007	Difesa della Serra-Canalaci	Boschivo	6,80%	258 mq	28/08/2012	28/08/2017	28/08/2022	6,80%	258 mq
San Giovanni in Fiore (CS)		87	375	16.960 mq		28/08/2007	Difesa della Serra-Canalaci	Boschivo	93,20%	15.807 mq	28/08/2012	28/08/2017	28/08/2022	93,20%	15.807 mq
San Giovanni in Fiore (CS)		87	376	16.680 mq		28/08/2007	Difesa della Serra-Canalaci	Boschivo	100%	16.680 mq	28/08/2012	28/08/2017	28/08/2022	100%	16.680 mq
San Giovanni in Fiore (CS)		87	377	16.680 mq		28/08/2007	Difesa della Serra-Canalaci	Boschivo	100%	16.680 mq	28/08/2012	28/08/2017	28/08/2022	100%	16.680 mq
San Giovanni in Fiore (CS)		87	378	16.560 mq		28/08/2007	Difesa della Serra-Canalaci	Boschivo	98,70%	16.345 mq	28/08/2012	28/08/2017	28/08/2022	98,70%	16.345 mq
San Giovanni in Fiore (CS)		87	379	7.380 mq		28/08/2007	Difesa della Serra-Canalaci	Boschivo	91,50%	6.753 mq	28/08/2012	28/08/2017	28/08/2022	91,50%	6.753 mq
San Giovanni in Fiore (CS)		87	380	6.940 mq		28/08/2007	Difesa della Serra-Canalaci	Boschivo	89,80%	6.232 mq	28/08/2012	28/08/2017	28/08/2022	89,80%	6.232 mq
San Giovanni in Fiore (CS)		87	381	560 mq	Particelle Da Allineare	28/08/2007	Difesa della Serra-Canalaci	Boschivo	100%	560 mq	28/08/2012	28/08/2017	28/08/2022	100%	560 mq
San Giovanni in Fiore (CS)		87	382	1.220 mq	Particelle Da Allineare	28/08/2007	Difesa della Serra-Canalaci	Boschivo	98,60%	1.203 mq	28/08/2012	28/08/2017	28/08/2022	98,60%	1.203 mq
San Giovanni in Fiore (CS)		87	383	880 mq		28/08/2007	Difesa della Serra-Canalaci	Boschivo	26,50%	233 mq	28/08/2012	28/08/2017	28/08/2022	26,50%	233 mq
San Giovanni in Fiore (CS)		87	386	90 mq	Particelle Da Allineare	28/08/2007	Difesa della Serra-Canalaci	Boschivo	67,50%	61 mq	28/08/2012	28/08/2017	28/08/2022	67,50%	61 mq
San Giovanni in Fiore (CS)		87	389	820 mq	Particelle Da Allineare	28/08/2007	Difesa della Serra-Canalaci	Boschivo	100%	820 mq	28/08/2012	28/08/2017	28/08/2022	100%	820 mq
San Giovanni in Fiore (CS)		87	390	474 mq		28/08/2007	Difesa della Serra-Canalaci	Boschivo	100%	474 mq	28/08/2012	28/08/2017	28/08/2022	100%	474 mq
San Giovanni in Fiore (CS)		87	391	1.080 mq	Particelle Da Allineare	28/08/2007	Difesa della Serra-Canalaci	Boschivo	37,40%	404 mq	28/08/2012	28/08/2017	28/08/2022	37,40%	404 mq
San Giovanni in Fiore (CS)		87	392	83 mq	Particelle Da Allineare	28/08/2007	Difesa della Serra-Canalaci	Boschivo	100%	83 mq	28/08/2012	28/08/2017	28/08/2022	100%	83 mq
San Giovanni in Fiore (CS)		87	393	7.390 mq	Particelle Da Allineare	28/08/2007	Difesa della Serra-Canalaci	Boschivo	100%	7.390 mq	28/08/2012	28/08/2017	28/08/2022	100%	7.390 mq

Comune	Sez.	Foglio	Mappale	Sup. censuaria	Note	Data incendio	Località	Uso del suolo	Perc. incendiata	Sup. incendiata	Scad. vincolo 5 anni	Scad. vincolo 10 anni	Scad. vincolo 15 anni	Perc. incendiata tot.	Sup. incendiata tot.
San Giovanni in Fiore (CS)		87	394	7.430 mq	Particelle Da Allineare	28/08/2007	Difesa della Serra-Canalaci	Boschivo	99,90%	7.423 mq	28/08/2012	28/08/2017	28/08/2022	99,90%	7.423 mq
San Giovanni in Fiore (CS)		87	395	400 mq		28/08/2007	Difesa della Serra-Canalaci	Boschivo	6,10%	24 mq	28/08/2012	28/08/2017	28/08/2022	6,10%	24 mq
San Giovanni in Fiore (CS)		87	397	9.873 mq		27/07/2007	Difesa della Serra	Boschivo	1%	99 mq	27/07/2012	27/07/2017	27/07/2022	1%	99 mq
San Giovanni in Fiore (CS)		87	550	22 mq	Particelle Da Allineare	28/08/2007	Difesa della Serra-Canalaci	Boschivo	100%	22 mq	28/08/2012	28/08/2017	28/08/2022	100%	22 mq
San Giovanni in Fiore (CS)		87	553	1.629 mq	Particelle Da Allineare	28/08/2007	Difesa della Serra-Canalaci	Boschivo	73,30%	1.194 mq	28/08/2012	28/08/2017	28/08/2022	73,30%	1.194 mq
San Giovanni in Fiore (CS)		87	554	9.521 mq		28/08/2007	Difesa della Serra-Canalaci	Boschivo	79%	7.522 mq	28/08/2012	28/08/2017	28/08/2022	79%	7.522 mq
San Giovanni in Fiore (CS)		87	589	461 mq	Particelle Da Allineare	28/08/2007	Difesa della Serra-Canalaci	Boschivo	20%	92 mq	28/08/2012	28/08/2017	28/08/2022	20%	92 mq
San Giovanni in Fiore (CS)		87	591	226 mq	Particelle Da Allineare	28/08/2007	Difesa della Serra-Canalaci	Boschivo	78,70%	178 mq	28/08/2012	28/08/2017	28/08/2022	78,70%	178 mq
San Giovanni in Fiore (CS)		87	592	153 mq	Particelle Da Allineare	28/08/2007	Difesa della Serra-Canalaci	Boschivo	98,30%	150 mq	28/08/2012	28/08/2017	28/08/2022	98,30%	150 mq
San Giovanni in Fiore (CS)		87	593	350 mq		28/08/2007	Difesa della Serra-Canalaci	Boschivo	72,20%	253 mq	28/08/2012	28/08/2017	28/08/2022	72,20%	253 mq
San Giovanni in Fiore (CS)		87	595	1.420 mq	Particelle Da Allineare	28/08/2007	Difesa della Serra-Canalaci	Boschivo	34,80%	494 mq	28/08/2012	28/08/2017	28/08/2022	34,80%	494 mq
San Giovanni in Fiore (CS)		87	609	13.490 mq		28/08/2007	Difesa della Serra-Canalaci	Boschivo	100%	13.490 mq	28/08/2012	28/08/2017	28/08/2022	100%	13.490 mq
San Giovanni in Fiore (CS)		87	610	9.400 mq		28/08/2007	Difesa della Serra-Canalaci	Boschivo	42,50%	3.995 mq	28/08/2012	28/08/2017	28/08/2022	42,50%	3.995 mq
San Giovanni in Fiore (CS)		87	611	6.580 mq		28/08/2007	Difesa della Serra-Canalaci	Boschivo	93,40%	6.146 mq	28/08/2012	28/08/2017	28/08/2022	93,40%	6.146 mq
San Giovanni in Fiore (CS)		87	615	7.750 mq		28/08/2007	Difesa della Serra-Canalaci	Boschivo	45,70%	3.542 mq	28/08/2012	28/08/2017	28/08/2022	45,70%	3.542 mq
San Giovanni in Fiore (CS)		87	652	90 mq	Particelle Da Allineare	28/08/2007	Difesa della Serra-Canalaci	Boschivo	10,90%	10 mq	28/08/2012	28/08/2017	28/08/2022	10,90%	10 mq
San Giovanni in Fiore (CS)		87	653	2.150 mq		28/08/2007	Difesa della Serra-Canalaci	Boschivo	28,30%	608 mq	28/08/2012	28/08/2017	28/08/2022	28,30%	608 mq
San Giovanni in Fiore (CS)		87	658	905 mq	Particelle Da Allineare	28/08/2007	Difesa della Serra-Canalaci	Boschivo	35,30%	319 mq	28/08/2012	28/08/2017	28/08/2022	35,30%	319 mq
San Giovanni in Fiore (CS)		87	659	115 mq	Particelle Da Allineare	28/08/2007	Difesa della Serra-Canalaci	Boschivo	100%	115 mq	28/08/2012	28/08/2017	28/08/2022	100%	115 mq
San Giovanni in Fiore (CS)		87	660	1.460 mq		28/08/2007	Difesa della Serra-Canalaci	Boschivo	8,70%	127 mq	28/08/2012	28/08/2017	28/08/2022	8,70%	127 mq
San Giovanni in Fiore (CS)		87	661	20 mq		28/08/2007	Difesa della Serra-Canalaci	Boschivo	100%	20 mq	28/08/2012	28/08/2017	28/08/2022	100%	20 mq
San Giovanni in Fiore (CS)		87	664	350 mq	Particelle Da Allineare	28/08/2007	Difesa della Serra-Canalaci	Boschivo	13,90%	49 mq	28/08/2012	28/08/2017	28/08/2022	13,90%	49 mq
San Giovanni in Fiore (CS)		87	666	1.210 mq	Particelle Da Allineare	28/08/2007	Difesa della Serra-Canalaci	Boschivo	56,10%	679 mq	28/08/2012	28/08/2017	28/08/2022	56,10%	679 mq
San Giovanni in Fiore (CS)		87	674	4.112 mq		28/08/2007	Difesa della Serra-Canalaci	Boschivo	63,30%	2.603 mq	28/08/2012	28/08/2017	28/08/2022	63,30%	2.603 mq
San Giovanni in Fiore (CS)		87	675	1.958 mq		28/08/2007	Difesa della Serra-Canalaci	Boschivo	100%	1.958 mq	28/08/2012	28/08/2017	28/08/2022	100%	1.958 mq
San Giovanni in Fiore (CS)		87	676	3.481 mq		28/08/2007	Difesa della Serra-Canalaci	Boschivo	99,50%	3.464 mq	28/08/2012	28/08/2017	28/08/2022	99,50%	3.464 mq
San Giovanni in Fiore (CS)		87	677	801 mq		28/08/2007	Difesa della Serra-Canalaci	Boschivo	73,80%	591 mq	28/08/2012	28/08/2017	28/08/2022	73,80%	591 mq
San Giovanni in Fiore (CS)		87	678	1.399 mq	Particelle Da Allineare	28/08/2007	Difesa della Serra-Canalaci	Boschivo	45,20%	632 mq	28/08/2012	28/08/2017	28/08/2022	45,20%	632 mq
San Giovanni in Fiore (CS)		87	679	2.982 mq		28/08/2007	Difesa della Serra-Canalaci	Boschivo	65,90%	1.965 mq	28/08/2012	28/08/2017	28/08/2022	65,90%	1.965 mq
San Giovanni in Fiore (CS)		87	686	88 mq		28/08/2007	Difesa della Serra-Canalaci	Boschivo	33,80%	30 mq	28/08/2012	28/08/2017	28/08/2022	33,80%	30 mq
San Giovanni in Fiore (CS)		87	720	130 mq		28/08/2007	Difesa della Serra-Canalaci	Boschivo	100%	130 mq	28/08/2012	28/08/2017	28/08/2022	100%	130 mq
San Giovanni in Fiore (CS)		87	723	65 mq	Particelle Da Allineare	28/08/2007	Difesa della Serra-Canalaci	Boschivo	100%	65 mq	28/08/2012	28/08/2017	28/08/2022	100%	65 mq
San Giovanni in Fiore (CS)		87	750	587 mq	Particelle Da Allineare	28/08/2007	Difesa della Serra-Canalaci	Boschivo	100%	587 mq	28/08/2012	28/08/2017	28/08/2022	100%	587 mq
San Giovanni in Fiore (CS)		87	751	45 mq	Particelle Da Allineare	28/08/2007	Difesa della Serra-Canalaci	Boschivo	100%	45 mq	28/08/2012	28/08/2017	28/08/2022	100%	45 mq
San Giovanni in Fiore (CS)		87	752	1.792 mq	Particelle Da Allineare	28/08/2007	Difesa della Serra-Canalaci	Boschivo	100%	1.792 mq	28/08/2012	28/08/2017	28/08/2022	100%	1.792 mq
San Giovanni in Fiore (CS)		87	753	60 mq		28/08/2007	Difesa della Serra-Canalaci	Boschivo	100%	60 mq	28/08/2012	28/08/2017	28/08/2022	100%	60 mq
San Giovanni in Fiore (CS)		87	X6	-	Particelle Non Censuarie	28/08/2007	Difesa della Serra-Canalaci	Boschivo	100%	-	28/08/2012	28/08/2017	28/08/2022	100%	-
San Giovanni in Fiore (CS)		87	CCC	-	Particelle Non Censuarie	28/08/2007	Difesa della Serra-Canalaci	Boschivo	100%	-	28/08/2012	28/08/2017	28/08/2022	100%	-
San Giovanni in Fiore (CS)		88	1	95.680 mq		04/08/2008	Vallone del Melo	Boschivo	0,10%	96 mq	04/08/2013	04/08/2018	04/08/2023	0,10%	96 mq
San Giovanni in Fiore (CS)		88	291	79.520 mq		19/10/2013	Gimmella	Boschivo	11%	8.747 mq	19/10/2018	19/10/2023	19/10/2028	11%	8.747 mq
San Giovanni in Fiore (CS)		88	292	1.240 mq		19/10/2013	Gimmella	Boschivo	29,40%	365 mq	19/10/2018	19/10/2023	19/10/2028	29,40%	365 mq
San Giovanni in Fiore (CS)		88	293	6.970 mq		19/10/2013	Gimmella	Boschivo	43,30%	3.018 mq	19/10/2018	19/10/2023	19/10/2028	43,30%	3.018 mq
San Giovanni in Fiore (CS)		88	296	5.660 mq		19/10/2013	Gimmella	Boschivo	0,60%	34 mq	19/10/2018	19/10/2023	19/10/2028	0,60%	34 mq
San Giovanni in Fiore (CS)		90	23	28.910 mq		19/08/2012	Manca dello Scavo	Boschivo	0,30%	87 mq	19/08/2017	19/08/2022	19/08/2027	0,30%	87 mq
San Giovanni in Fiore (CS)		90	25	690 mq		19/08/2012	Manca dello Scavo	Boschivo	40,50%	279 mq	19/08/2017	19/08/2022	19/08/2027	40,50%	279 mq
San Giovanni in Fiore (CS)		90	46	3.640 mq		19/08/2012	Manca dello Scavo	Boschivo	1,40%	51 mq	19/08/2017	19/08/2022	19/08/2027	1,40%	51 mq
San Giovanni in Fiore (CS)		90	49	20.060 mq		19/08/2012	Manca dello Scavo	Boschivo	19,80%	3.972 mq	19/08/2017	19/08/2022	19/08/2027	45,80%	9.187 mq
						24/08/2012	Stragola	Boschivo	26%	5.216 mq	24/08/2017	24/08/2022	24/08/2027		
San Giovanni in Fiore (CS)		90	50	1.530 mq		24/08/2012	Stragola	Boschivo	46%	704 mq	24/08/2017	24/08/2022	24/08/2027	46%	704 mq
San Giovanni in Fiore (CS)		90	51	4.190 mq		19/08/2012	Manca dello Scavo	Boschivo	19,90%	834 mq	19/08/2017	19/08/2022	19/08/2027	19,90%	834 mq
San Giovanni in Fiore (CS)		90	52	3.040 mq		19/08/2012	Manca dello Scavo	Boschivo	8,10%	246 mq	19/08/2017	19/08/2022	19/08/2027	8,10%	246 mq
San Giovanni in Fiore (CS)		90	58	3.950 mq		24/08/2012	Stragola	Boschivo	82,70%	3.267 mq	24/08/2017	24/08/2022	24/08/2027	82,70%	3.267 mq
San Giovanni in Fiore (CS)		90	59	2.740 mq		24/08/2012	Stragola	Boschivo	45,70%	1.252 mq	24/08/2017	24/08/2022	24/08/2027	45,70%	1.252 mq
San Giovanni in Fiore (CS)		90	64	7.490 mq		24/08/2012	Stragola	Boschivo	100%	7.490 mq	24/08/2017	24/08/2022	24/08/2027	100%	7.490 mq
San Giovanni in Fiore (CS)		90	67	36.090 mq		24/08/2012	Stragola	Boschivo	19%	6.857 mq	24/08/2017	24/08/2022	24/08/2027	19%	6.857 mq
San Giovanni in Fiore (CS)		90	69	17.930 mq		24/08/2012	Stragola	Boschivo	71,90%	12.892 mq	24/08/2017	24/08/2022	24/08/2027	71,90%	12.892 mq

Comune	Sez.	Foglio	Mappale	Sup. censuaria	Note	Data incendio	Località	Uso del suolo	Perc. incendiata	Sup. incendiata	Scad. vincolo 5 anni	Scad. vincolo 10 anni	Scad. vincolo 15 anni	Perc. incendiata tot.	Sup. incendiata tot.
San Giovanni in Fiore (CS)		90	70	40.012 mq		24/08/2012	Stragola	Boschivo	61,20%	24.487 mq	24/08/2017	24/08/2022	24/08/2027	61,20%	24.487 mq
San Giovanni in Fiore (CS)		90	72	25.800 mq		24/08/2012	Stragola	Boschivo	100%	25.800 mq	24/08/2017	24/08/2022	24/08/2027	100%	25.800 mq
San Giovanni in Fiore (CS)		90	73	51.663 mq		24/08/2012	Stragola	Boschivo	49,50%	25.573 mq	24/08/2017	24/08/2022	24/08/2027	49,50%	25.573 mq
San Giovanni in Fiore (CS)		90	75	3.010 mq		19/08/2017	Stragola	Boschivo	66%	1.987 mq	19/08/2022	19/08/2027	19/08/2032	66%	1.987 mq
San Giovanni in Fiore (CS)		90	93	8.760 mq		31/07/2007	Cerchiara	Boschivo	63,20%	5.536 mq	31/07/2012	31/07/2017	31/07/2022	63,20%	5.536 mq
San Giovanni in Fiore (CS)		90	97	1.120 mq		19/08/2012	Manca dello Scavo	Boschivo	33,30%	373 mq	19/08/2017	19/08/2022	19/08/2027	33,30%	373 mq
San Giovanni in Fiore (CS)		90	717	540 mq	Particelle Da Allineare	19/08/2012	Manca dello Scavo	Boschivo	89,30%	482 mq	19/08/2017	19/08/2022	19/08/2027	89,30%	482 mq
San Giovanni in Fiore (CS)		90	718	160 mq	Particelle Da Allineare	19/08/2012	Manca dello Scavo	Boschivo	88,50%	142 mq	19/08/2017	19/08/2022	19/08/2027	88,50%	142 mq
San Giovanni in Fiore (CS)		90	719	680 mq	Particelle Da Allineare	31/07/2007	Cerchiara	Boschivo	54,80%	373 mq	31/07/2012	31/07/2017	31/07/2022	54,80%	373 mq
San Giovanni in Fiore (CS)		90	729	7.224 mq		19/08/2012	Manca dello Scavo	Boschivo	82,50%	5.960 mq	19/08/2017	19/08/2022	19/08/2027	82,50%	5.960 mq
San Giovanni in Fiore (CS)		90	730	96 mq	Particelle Da Allineare	19/08/2012	Manca dello Scavo	Boschivo	98,10%	94 mq	19/08/2017	19/08/2022	19/08/2027	98,10%	94 mq
San Giovanni in Fiore (CS)		90	731	9.070 mq		19/08/2012	Manca dello Scavo	Boschivo	84,20%	7.637 mq	19/08/2017	19/08/2022	19/08/2027	84,20%	7.637 mq
San Giovanni in Fiore (CS)		90	733	6.695 mq		19/08/2012	Manca dello Scavo	Boschivo	57%	3.816 mq	19/08/2017	19/08/2022	19/08/2027	57%	3.816 mq
San Giovanni in Fiore (CS)		90	735	3.056 mq	Particelle Da Allineare	19/08/2012	Manca dello Scavo	Boschivo	10,10%	309 mq	19/08/2017	19/08/2022	19/08/2027	10,10%	309 mq
San Giovanni in Fiore (CS)		90	760	3.763 mq	Particelle Da Allineare	19/08/2012	Manca dello Scavo	Boschivo	93,80%	3.530 mq	19/08/2017	19/08/2022	19/08/2027	93,80%	3.530 mq
San Giovanni in Fiore (CS)		90	761	108 mq	Particelle Da Allineare	19/08/2012	Manca dello Scavo	Boschivo	91,60%	99 mq	19/08/2017	19/08/2022	19/08/2027	91,60%	99 mq
San Giovanni in Fiore (CS)		90	762	209 mq		19/08/2012	Manca dello Scavo	Boschivo	46,90%	98 mq	19/08/2017	19/08/2022	19/08/2027	46,90%	98 mq
San Giovanni in Fiore (CS)		90	775	36.650 mq	Particelle Da Allineare	19/08/2012	Manca dello Scavo	Boschivo	55,90%	20.487 mq	19/08/2017	19/08/2022	19/08/2027	55,90%	20.487 mq
San Giovanni in Fiore (CS)	90	787	154.650 mq	Particelle Da Allineare	31/07/2007	Cerchiara	Boschivo	0,60%	928 mq	31/07/2012	31/07/2017	31/07/2022	12,40%	19.177 mq	
					19/08/2017	Stragola	Boschivo	0,30%	464 mq	19/08/2022	19/08/2027	19/08/2032			
					29/08/2017	Stragola	Boschivo	11,50%	17.785 mq	29/08/2022	29/08/2027	29/08/2032			
San Giovanni in Fiore (CS)		90	788	91.030 mq	Particelle Da Allineare	31/07/2007	Cerchiara	Boschivo	0,70%	637 mq	31/07/2012	31/07/2017	31/07/2022	0,70%	637 mq
San Giovanni in Fiore (CS)		90	789	34.600 mq		19/08/2017	Stragola	Boschivo	1,60%	554 mq	19/08/2022	19/08/2027	19/08/2032	1,60%	554 mq
San Giovanni in Fiore (CS)		90	790	18.000 mq		19/08/2017	Stragola	Boschivo	53,60%	9.648 mq	19/08/2022	19/08/2027	19/08/2032	53,60%	9.648 mq
San Giovanni in Fiore (CS)		90	791	19.146 mq		24/08/2012	Stragola	Boschivo	3,50%	670 mq	24/08/2017	24/08/2022	24/08/2027	3,50%	670 mq
San Giovanni in Fiore (CS)		90	797	22.562 mq		24/08/2012	Stragola	Boschivo	0,10%	23 mq	24/08/2017	24/08/2022	24/08/2027	0,10%	23 mq
San Giovanni in Fiore (CS)		91	40	358.440 mq		10/10/2012	Cagno	Boschivo	0,60%	2.151 mq	10/10/2017	10/10/2022	10/10/2027	0,60%	2.151 mq
San Giovanni in Fiore (CS)		91	47	37.460 mq		10/10/2012	Cagno	Boschivo	56,20%	21.053 mq	10/10/2017	10/10/2022	10/10/2027	56,20%	21.053 mq
San Giovanni in Fiore (CS)		91	48	29.820 mq		10/10/2012	Cagno	Boschivo	4,60%	1.372 mq	10/10/2017	10/10/2022	10/10/2027	4,60%	1.372 mq
San Giovanni in Fiore (CS)		91	55	29.680 mq		30/08/2013	Cagno	Boschivo	0,10%	30 mq	30/08/2018	30/08/2023	30/08/2028	0,10%	30 mq
San Giovanni in Fiore (CS)		91	56	108.500 mq		12/10/2012	Cagno	Boschivo	5%	5.425 mq	12/10/2017	12/10/2022	12/10/2027	5%	5.425 mq
San Giovanni in Fiore (CS)		91	57	22.350 mq		17/08/2014	Mangiatoie	Boschivo	3%	671 mq	17/08/2019	17/08/2024	17/08/2029	3%	671 mq
San Giovanni in Fiore (CS)		91	61	55.250 mq		30/08/2013	Cagno	Boschivo	1,40%	774 mq	30/08/2018	30/08/2023	30/08/2028	1,40%	774 mq
San Giovanni in Fiore (CS)		92	104	64.190 mq		08/09/2009	Ferolia	Boschivo	0,20%	128 mq	08/09/2014	08/09/2019	08/09/2024	0,20%	128 mq
San Giovanni in Fiore (CS)		93	15	2.870 mq		16/03/2008	Bonolegno	Boschivo	16,30%	468 mq	16/03/2013	16/03/2018	16/03/2023	16,30%	468 mq
San Giovanni in Fiore (CS)		93	18	1.120 mq		16/03/2008	Bonolegno	Boschivo	14,80%	166 mq	16/03/2013	16/03/2018	16/03/2023	14,80%	166 mq
San Giovanni in Fiore (CS)		93	19	350 mq		16/03/2008	Bonolegno	Boschivo	79,40%	278 mq	16/03/2013	16/03/2018	16/03/2023	79,40%	278 mq
San Giovanni in Fiore (CS)		93	21	440 mq		16/03/2008	Bonolegno	Boschivo	11,40%	50 mq	16/03/2013	16/03/2018	16/03/2023	11,40%	50 mq
San Giovanni in Fiore (CS)		93	42	15.880 mq		11/09/2009	Bonolegno	Boschivo	5,10%	810 mq	11/09/2014	11/09/2019	11/09/2024	5,10%	810 mq
San Giovanni in Fiore (CS)		93	43	14.040 mq		11/09/2009	Bonolegno	Boschivo	70,70%	9.926 mq	11/09/2014	11/09/2019	11/09/2024	70,70%	9.926 mq
San Giovanni in Fiore (CS)		93	44	12.660 mq		11/09/2009	Bonolegno	Boschivo	96,50%	12.217 mq	11/09/2014	11/09/2019	11/09/2024	96,50%	12.217 mq
San Giovanni in Fiore (CS)		93	45	13.180 mq		11/09/2009	Bonolegno	Boschivo	0,70%	92 mq	11/09/2014	11/09/2019	11/09/2024	0,70%	92 mq
San Giovanni in Fiore (CS)		93	65	3.115 mq		11/09/2009	Bonolegno	Boschivo	18,90%	589 mq	11/09/2014	11/09/2019	11/09/2024	18,90%	589 mq
San Giovanni in Fiore (CS)		93	78	840 mq	Particelle Da Allineare	11/09/2009	Bonolegno	Boschivo	78,80%	662 mq	11/09/2014	11/09/2019	11/09/2024	78,80%	662 mq
San Giovanni in Fiore (CS)		93	97	210 mq	Particelle Da Allineare	16/03/2008	Bonolegno	Boschivo	3,60%	8 mq	16/03/2013	16/03/2018	16/03/2023	3,60%	8 mq
San Giovanni in Fiore (CS)		93	219	555 mq		16/03/2008	Bonolegno	Boschivo	62,90%	349 mq	16/03/2013	16/03/2018	16/03/2023	62,90%	349 mq
San Giovanni in Fiore (CS)		94	64	10.820 mq		03/05/2008	Cuoscino	Boschivo	9,80%	1.060 mq	03/05/2013	03/05/2018	03/05/2023	9,80%	1.060 mq
San Giovanni in Fiore (CS)		99	3	9.850 mq		30/06/2013	Meterile	Boschivo	33%	3.251 mq	30/06/2018	30/06/2023	30/06/2028	33%	3.251 mq
San Giovanni in Fiore (CS)		99	11	38.540 mq		30/06/2013	Meterile	Boschivo	0,20%	77 mq	30/06/2018	30/06/2023	30/06/2028	0,20%	77 mq
San Giovanni in Fiore (CS)		99	28	42.450 mq		30/06/2013	Meterile	Boschivo	1%	425 mq	30/06/2018	30/06/2023	30/06/2028	1%	425 mq
San Giovanni in Fiore (CS)		99	31	68.240 mq		30/06/2013	Meterile	Boschivo	5%	3.412 mq	30/06/2018	30/06/2023	30/06/2028	5%	3.412 mq
San Giovanni in Fiore (CS)		103	105	9.440 mq		21/09/2018	Vallon Repolicchio	Boschivo	1,70%	160 mq	21/09/2023	21/09/2028	21/09/2033	1,70%	160 mq
San Giovanni in Fiore (CS)		103	106	9.440 mq		21/09/2018	Vallon Repolicchio	Boschivo	5,60%	529 mq	21/09/2023	21/09/2028	21/09/2033	5,60%	529 mq
San Giovanni in Fiore (CS)		104	34	25.740 mq		29/08/2010	Ferolia	Boschivo	73,10%	18.816 mq	29/08/2015	29/08/2020	29/08/2025	73,10%	18.816 mq
San Giovanni in Fiore (CS)		104	81	24.980 mq		29/08/2010	Ferolia	Boschivo	18,10%	4.521 mq	29/08/2015	29/08/2020	29/08/2025	18,10%	4.521 mq
San Giovanni in Fiore (CS)		104	171	16.480 mq		29/08/2010	Ferolia	Boschivo	12,80%	2.109 mq	29/08/2015	29/08/2020	29/08/2025	12,80%	2.109 mq

Comune	Sez.	Foglio	Mappale	Sup. censuaria	Note	Data incendio	Località	Uso del suolo	Perc. incendiata	Sup. incendiata	Scad. vincolo 5 anni	Scad. vincolo 10 anni	Scad. vincolo 15 anni	Perc. incendiata tot.	Sup. incendiata tot.
San Giovanni in Fiore (CS)		104	172	10.560 mq		29/08/2010	Ferolia	Boschivo	80,60%	8.511 mq	29/08/2015	29/08/2020	29/08/2025	80,60%	8.511 mq
San Giovanni in Fiore (CS)		104	173	400 mq	Particelle Da Allineare	29/08/2010	Ferolia	Boschivo	77,40%	310 mq	29/08/2015	29/08/2020	29/08/2025	77,40%	310 mq
San Giovanni in Fiore (CS)		104	174	26.560 mq		29/08/2010	Ferolia	Boschivo	44%	11.686 mq	29/08/2015	29/08/2020	29/08/2025	44%	11.686 mq
San Giovanni in Fiore (CS)		104	175	730 mq	Particelle Da Allineare	29/08/2010	Ferolia	Boschivo	100%	730 mq	29/08/2015	29/08/2020	29/08/2025	100%	730 mq
San Giovanni in Fiore (CS)		104	176	130 mq	Particelle Da Allineare	29/08/2010	Ferolia	Boschivo	100%	130 mq	29/08/2015	29/08/2020	29/08/2025	100%	130 mq
San Giovanni in Fiore (CS)		104	177	22.660 mq		29/08/2010	Ferolia	Boschivo	13,40%	3.036 mq	29/08/2015	29/08/2020	29/08/2025	13,40%	3.036 mq
San Giovanni in Fiore (CS)		104	178	1.430 mq	Particelle Da Allineare	29/08/2010	Ferolia	Boschivo	92,60%	1.324 mq	29/08/2015	29/08/2020	29/08/2025	92,60%	1.324 mq
San Giovanni in Fiore (CS)		104	179	410 mq	Particelle Da Allineare	29/08/2010	Ferolia	Boschivo	88%	361 mq	29/08/2015	29/08/2020	29/08/2025	88%	361 mq
San Giovanni in Fiore (CS)		104	180	1.060 mq		29/08/2010	Ferolia	Boschivo	60,10%	637 mq	29/08/2015	29/08/2020	29/08/2025	60,10%	637 mq
San Giovanni in Fiore (CS)		104	181	380 mq	Particelle Da Allineare	29/08/2010	Ferolia	Boschivo	89%	338 mq	29/08/2015	29/08/2020	29/08/2025	89%	338 mq
San Giovanni in Fiore (CS)		104	182	60 mq	Particelle Da Allineare	29/08/2010	Ferolia	Boschivo	100%	60 mq	29/08/2015	29/08/2020	29/08/2025	100%	60 mq
San Giovanni in Fiore (CS)		104	184	3.670 mq	Particelle Da Allineare	29/08/2010	Ferolia	Boschivo	2,10%	77 mq	29/08/2015	29/08/2020	29/08/2025	2,10%	77 mq
San Giovanni in Fiore (CS)		105	1	49.770 mq		21/04/2008	Ferolia	Boschivo	15,60%	7.764 mq	21/04/2013	21/04/2018	21/04/2023	15,60%	7.764 mq
San Giovanni in Fiore (CS)		105	5	44.240 mq		21/04/2008	Ferolia	Boschivo	12,30%	5.442 mq	21/04/2013	21/04/2018	21/04/2023	12,30%	5.442 mq
San Giovanni in Fiore (CS)		106	5	29.010 mq		16/09/2011	Marinella dell'Arvo	Boschivo	0,50%	145 mq	16/09/2016	16/09/2021	16/09/2026	0,50%	145 mq
San Giovanni in Fiore (CS)		106	17	18.070 mq		04/04/2009	Marinella dell'Arvo	Boschivo	8,50%	1.536 mq	04/04/2014	04/04/2019	04/04/2024	8,50%	1.536 mq
San Giovanni in Fiore (CS)		106	35	6.170 mq		16/09/2011	Marinella dell'Arvo	Boschivo	22,40%	1.382 mq	16/09/2016	16/09/2021	16/09/2026	22,40%	1.382 mq
San Giovanni in Fiore (CS)		106	36	6.080 mq		16/09/2011	Marinella dell'Arvo	Boschivo	19,10%	1.161 mq	16/09/2016	16/09/2021	16/09/2026	19,10%	1.161 mq
San Giovanni in Fiore (CS)		106	37	5.570 mq	Particelle Da Allineare	16/09/2011	Marinella dell'Arvo	Boschivo	25,80%	1.437 mq	16/09/2016	16/09/2021	16/09/2026	25,80%	1.437 mq
San Giovanni in Fiore (CS)		106	41	8.380 mq		04/04/2009	Marinella dell'Arvo	Boschivo	25,70%	2.154 mq	04/04/2014	04/04/2019	04/04/2024	25,70%	2.154 mq
San Giovanni in Fiore (CS)		106	51	8.520 mq		04/04/2009	Marinella dell'Arvo	Boschivo	71,80%	6.117 mq	04/04/2014	04/04/2019	04/04/2024	71,80%	6.117 mq
San Giovanni in Fiore (CS)		106	53	3.720 mq		03/06/2008	Marinella dell'Arvo	Pascolativo	87,60%	3.259 mq	03/06/2013	03/06/2018	03/06/2023	87,60%	3.259 mq
San Giovanni in Fiore (CS)		106	116	1.080 mq		03/06/2008	Marinella dell'Arvo	Pascolativo	7,20%	78 mq	03/06/2013	03/06/2018	03/06/2023	7,20%	78 mq
San Giovanni in Fiore (CS)		106	132	6.320 mq		16/09/2011	Marinella dell'Arvo	Boschivo	34,90%	2.206 mq	16/09/2016	16/09/2021	16/09/2026	34,90%	2.206 mq
San Giovanni in Fiore (CS)		106	134	5.250 mq		16/09/2011	Marinella dell'Arvo	Boschivo	28,40%	1.491 mq	16/09/2016	16/09/2021	16/09/2026	28,40%	1.491 mq
San Giovanni in Fiore (CS)		106	176	6.680 mq		03/06/2008	Marinella dell'Arvo	Pascolativo	76,90%	5.137 mq	03/06/2013	03/06/2018	03/06/2023	76,90%	5.137 mq
San Giovanni in Fiore (CS)		106	177	300 mq		03/06/2008	Marinella dell'Arvo	Pascolativo	83,40%	250 mq	03/06/2013	03/06/2018	03/06/2023	83,40%	250 mq
San Giovanni in Fiore (CS)		106	195	1.912 mq		03/06/2008	Marinella dell'Arvo	Pascolativo	91,80%	1.755 mq	03/06/2013	03/06/2018	03/06/2023	91,80%	1.755 mq
San Giovanni in Fiore (CS)		106	197	5 mq		03/06/2008	Marinella dell'Arvo	Pascolativo	100%	5 mq	03/06/2013	03/06/2018	03/06/2023	100%	5 mq
San Giovanni in Fiore (CS)		106	198	57 mq		03/06/2008	Marinella dell'Arvo	Pascolativo	57,30%	33 mq	03/06/2013	03/06/2018	03/06/2023	57,30%	33 mq
San Giovanni in Fiore (CS)		106	199	8.205 mq		04/04/2009	Marinella dell'Arvo	Boschivo	24,70%	2.027 mq	04/04/2014	04/04/2019	04/04/2024	24,70%	2.027 mq
San Giovanni in Fiore (CS)		106	219	3.198 mq		03/06/2008	Marinella dell'Arvo	Pascolativo	4,10%	131 mq	03/06/2013	03/06/2018	03/06/2023	4,10%	131 mq
San Giovanni in Fiore (CS)		106	222	70 mq	Particelle Da Allineare	03/06/2008	Marinella dell'Arvo	Pascolativo	14%	10 mq	03/06/2013	03/06/2018	03/06/2023	14%	10 mq
San Giovanni in Fiore (CS)		106	234	5.711 mq		03/06/2008	Marinella dell'Arvo	Pascolativo	10,50%	600 mq	03/06/2013	03/06/2018	03/06/2023	10,50%	600 mq
San Giovanni in Fiore (CS)		107	37	124.570 mq		12/04/2013	Pisani - Vivardi	Boschivo	0,80%	997 mq	12/04/2018	12/04/2023	12/04/2028	0,80%	997 mq
San Giovanni in Fiore (CS)		107	113	186.670 mq		12/04/2013	Pisani - Vivardi	Boschivo	6%	11.200 mq	12/04/2018	12/04/2023	12/04/2028	6%	11.200 mq
San Giovanni in Fiore (CS)		107	118	47.910 mq		12/04/2013	Pisani - Vivardi	Boschivo	19,40%	9.295 mq	12/04/2018	12/04/2023	12/04/2028	19,40%	9.295 mq
San Giovanni in Fiore (CS)		107	119	3.830 mq	Particelle Da Allineare	12/04/2013	Pisani - Vivardi	Boschivo	4%	153 mq	12/04/2018	12/04/2023	12/04/2028	4%	153 mq
San Giovanni in Fiore (CS)		107	120	23.000 mq		12/04/2013	Pisani - Vivardi	Boschivo	90,30%	20.769 mq	12/04/2018	12/04/2023	12/04/2028	90,30%	20.769 mq
San Giovanni in Fiore (CS)		107	121	129.520 mq		12/04/2013	Pisani - Vivardi	Boschivo	26,10%	33.805 mq	12/04/2018	12/04/2023	12/04/2028	26,10%	33.805 mq
San Giovanni in Fiore (CS)		107	233	7.300 mq		12/04/2013	Pisani - Vivardi	Boschivo	1%	73 mq	12/04/2018	12/04/2023	12/04/2028	1%	73 mq
San Giovanni in Fiore (CS)		112	223	41.720 mq		29/08/2007	Misuolo	Boschivo	3,40%	1.418 mq	29/08/2012	29/08/2017	29/08/2022	3,40%	1.418 mq
San Giovanni in Fiore (CS)		112	233	14.590 mq		29/08/2007	Misuolo	Boschivo	25,60%	3.735 mq	29/08/2012	29/08/2017	29/08/2022	25,60%	3.735 mq
San Giovanni in Fiore (CS)		112	234	11.620 mq		29/08/2007	Misuolo	Boschivo	66,50%	7.727 mq	29/08/2012	29/08/2017	29/08/2022	66,50%	7.727 mq
San Giovanni in Fiore (CS)		112	271	1.010 mq		20/09/2015	Fantino	Boschivo	68,30%	690 mq	20/09/2020	20/09/2025	20/09/2030	68,30%	690 mq
San Giovanni in Fiore (CS)		112	341	90 mq		20/09/2015	Fantino	Boschivo	53,50%	48 mq	20/09/2020	20/09/2025	20/09/2030	53,50%	48 mq
San Giovanni in Fiore (CS)		112	361	140 mq		20/09/2015	Fantino	Boschivo	4,30%	6 mq	20/09/2020	20/09/2025	20/09/2030	4,30%	6 mq
San Giovanni in Fiore (CS)		113	11	650 mq		29/08/2011	Acquafredda	Boschivo	5,20%	34 mq	29/08/2016	29/08/2021	29/08/2026	5,20%	34 mq
San Giovanni in Fiore (CS)		113	12	1.090 mq		29/08/2011	Acquafredda	Boschivo	32%	349 mq	29/08/2016	29/08/2021	29/08/2026	32%	349 mq
San Giovanni in Fiore (CS)		113	15	1.220 mq		29/08/2011	Acquafredda	Boschivo	56,60%	691 mq	29/08/2016	29/08/2021	29/08/2026	56,60%	691 mq
San Giovanni in Fiore (CS)		113	199	460 mq		29/08/2011	Acquafredda	Boschivo	30,70%	141 mq	29/08/2016	29/08/2021	29/08/2026	30,70%	141 mq
San Giovanni in Fiore (CS)		113	200	2.240 mq		29/08/2011	Acquafredda	Boschivo	27,40%	614 mq	29/08/2016	29/08/2021	29/08/2026	27,40%	614 mq
San Giovanni in Fiore (CS)		114	53	520 mq		29/08/2007	Misuolo	Boschivo	46,20%	240 mq	29/08/2012	29/08/2017	29/08/2022	46,20%	240 mq
San Giovanni in Fiore (CS)		114	54	730 mq		29/08/2007	Misuolo	Boschivo	59,90%	437 mq	29/08/2012	29/08/2017	29/08/2022	59,90%	437 mq
San Giovanni in Fiore (CS)		114	56	2.000 mq		29/08/2007	Misuolo	Boschivo	24,40%	488 mq	29/08/2012	29/08/2017	29/08/2022	24,40%	488 mq
San Giovanni in Fiore (CS)		115	245	309.510 mq		17/08/2017	Agnara	Boschivo	0,10%	310 mq	17/08/2022	17/08/2027	17/08/2032	0,10%	310 mq

Comune	Sez.	Foglio	Mappale	Sup. censuaria	Note	Data incendio	Località	Uso del suolo	Perc. incendiata	Sup. incendiata	Scad. vincolo 5 anni	Scad. vincolo 10 anni	Scad. vincolo 15 anni	Perc. incendiata tot.	Sup. incendiata tot.
San Giovanni in Fiore (CS)		116	9	24.710 mq		17/08/2017	Agnara	Boschivo	0,80%	198 mq	17/08/2022	17/08/2027	17/08/2032	0,80%	198 mq
San Giovanni in Fiore (CS)		116	20	40.120 mq		18/07/2013	Zigomarro	Boschivo	3,20%	1.284 mq	18/07/2018	18/07/2023	18/07/2028	3,20%	1.284 mq
San Giovanni in Fiore (CS)		116	21	46.980 mq		18/07/2013	Zigomarro	Boschivo	12,30%	5.779 mq	18/07/2018	18/07/2023	18/07/2028	12,30%	5.779 mq
San Giovanni in Fiore (CS)		120	8	27.310 mq		19/08/2017	Campo di Manna	Boschivo	11,90%	3.250 mq	19/08/2022	19/08/2027	19/08/2032	11,90%	3.250 mq
San Giovanni in Fiore (CS)		120	14	6.030 mq		19/08/2017	Campo di Manna	Boschivo	28,50%	1.719 mq	19/08/2022	19/08/2027	19/08/2032	28,50%	1.719 mq
San Giovanni in Fiore (CS)		120	15	32.260 mq		19/08/2017	Campo di Manna	Boschivo	99,30%	32.034 mq	19/08/2022	19/08/2027	19/08/2032	99,30%	32.034 mq
San Giovanni in Fiore (CS)		120	16	81.460 mq		19/08/2017	Campo di Manna	Boschivo	96,70%	78.772 mq	19/08/2022	19/08/2027	19/08/2032	96,70%	78.772 mq
San Giovanni in Fiore (CS)		120	18	14.200 mq		19/08/2017	Campo di Manna	Boschivo	1,10%	156 mq	19/08/2022	19/08/2027	19/08/2032	1,10%	156 mq
San Giovanni in Fiore (CS)		120	19	21.930 mq		19/08/2017	Campo di Manna	Boschivo	22,70%	4.978 mq	19/08/2022	19/08/2027	19/08/2032	22,70%	4.978 mq
San Giovanni in Fiore (CS)		120	20	8.740 mq		19/08/2017	Campo di Manna	Boschivo	33,30%	2.910 mq	19/08/2022	19/08/2027	19/08/2032	33,30%	2.910 mq
San Giovanni in Fiore (CS)		120	22	1.970 mq		19/08/2017	Campo di Manna	Boschivo	100%	1.970 mq	19/08/2022	19/08/2027	19/08/2032	100%	1.970 mq
San Giovanni in Fiore (CS)		120	26	36.460 mq		19/08/2017	Campo di Manna	Boschivo	23,70%	8.641 mq	19/08/2022	19/08/2027	19/08/2032	23,70%	8.641 mq
San Giovanni in Fiore (CS)		120	28	5.270 mq		19/08/2017	Campo di Manna	Boschivo	100%	5.270 mq	19/08/2022	19/08/2027	19/08/2032	100%	5.270 mq
San Giovanni in Fiore (CS)		120	29	1.980 mq		19/08/2017	Campo di Manna	Boschivo	89%	1.762 mq	19/08/2022	19/08/2027	19/08/2032	89%	1.762 mq
San Giovanni in Fiore (CS)		120	30	3.310 mq		19/08/2017	Campo di Manna	Boschivo	98,90%	3.274 mq	19/08/2022	19/08/2027	19/08/2032	98,90%	3.274 mq
San Giovanni in Fiore (CS)		120	31	7.450 mq		19/08/2017	Campo di Manna	Boschivo	87%	6.482 mq	19/08/2022	19/08/2027	19/08/2032	87%	6.482 mq
San Giovanni in Fiore (CS)		120	32	8.760 mq		19/08/2017	Campo di Manna	Boschivo	52,90%	4.634 mq	19/08/2022	19/08/2027	19/08/2032	52,90%	4.634 mq
San Giovanni in Fiore (CS)		120	35	353.230 mq		19/08/2017	Campo di Manna	Boschivo	67,40%	238.077 mq	19/08/2022	19/08/2027	19/08/2032	67,40%	238.077 mq
San Giovanni in Fiore (CS)		120	36	5.790 mq		19/08/2017	Campo di Manna	Boschivo	84,80%	4.910 mq	19/08/2022	19/08/2027	19/08/2032	84,80%	4.910 mq
San Giovanni in Fiore (CS)		120	37	2.080 mq		19/08/2017	Campo di Manna	Boschivo	65,80%	1.369 mq	19/08/2022	19/08/2027	19/08/2032	65,80%	1.369 mq
San Giovanni in Fiore (CS)		120	39	16.480 mq		19/08/2017	Campo di Manna	Boschivo	93,80%	15.458 mq	19/08/2022	19/08/2027	19/08/2032	93,80%	15.458 mq
San Giovanni in Fiore (CS)		120	40	14.080 mq		19/08/2017	Campo di Manna	Boschivo	100%	14.080 mq	19/08/2022	19/08/2027	19/08/2032	100%	14.080 mq
San Giovanni in Fiore (CS)		120	41	7.710 mq		19/08/2017	Campo di Manna	Boschivo	46,60%	3.593 mq	19/08/2022	19/08/2027	19/08/2032	46,60%	3.593 mq
San Giovanni in Fiore (CS)		120	42	23.780 mq		19/08/2017	Campo di Manna	Boschivo	60%	14.268 mq	19/08/2022	19/08/2027	19/08/2032	60%	14.268 mq
San Giovanni in Fiore (CS)		120	43	246.000 mq		19/08/2017	Campo di Manna	Boschivo	98,30%	241.818 mq	19/08/2022	19/08/2027	19/08/2032	98,30%	241.818 mq
San Giovanni in Fiore (CS)		120	44	177.850 mq		19/08/2017	Campo di Manna	Boschivo	99%	176.072 mq	19/08/2022	19/08/2027	19/08/2032	99%	176.072 mq
San Giovanni in Fiore (CS)		120	47	169.890 mq		19/08/2017	Campo di Manna	Boschivo	0,70%	1.189 mq	19/08/2022	19/08/2027	19/08/2032	0,70%	1.189 mq
San Giovanni in Fiore (CS)		120	48	152.875 mq		19/08/2017	Campo di Manna	Boschivo	1,20%	1.835 mq	19/08/2022	19/08/2027	19/08/2032	1,20%	1.835 mq
San Giovanni in Fiore (CS)		121	7	537.340 mq		19/08/2017	Campo di Manna	Boschivo	69,30%	372.377 mq	19/08/2022	19/08/2027	19/08/2032	69,30%	372.377 mq
San Giovanni in Fiore (CS)		121	16	46.790 mq		19/08/2017	Campo di Manna	Boschivo	25,70%	12.025 mq	19/08/2022	19/08/2027	19/08/2032	25,70%	12.025 mq
San Giovanni in Fiore (CS)		121	17	125.310 mq		19/08/2017	Campo di Manna	Boschivo	76,70%	96.113 mq	19/08/2022	19/08/2027	19/08/2032	76,70%	96.113 mq
San Giovanni in Fiore (CS)		121	18	105.620 mq		19/08/2017	Campo di Manna	Boschivo	43,60%	46.050 mq	19/08/2022	19/08/2027	19/08/2032	43,60%	46.050 mq
San Giovanni in Fiore (CS)		121	20	21.690 mq		19/08/2017	Campo di Manna	Boschivo	65%	14.099 mq	19/08/2022	19/08/2027	19/08/2032	65%	14.099 mq
San Giovanni in Fiore (CS)		121	36	38.960 mq		05/04/2006	Campo di Manna	Boschivo	20,40%	7.948 mq	05/04/2011	05/04/2016	05/04/2021	20,40%	7.948 mq
San Giovanni in Fiore (CS)		121	51	28.035 mq		19/08/2017	Campo di Manna	Boschivo	17,20%	4.822 mq	19/08/2022	19/08/2027	19/08/2032	17,20%	4.822 mq
San Giovanni in Fiore (CS)		121	55	117.461 mq		19/08/2017	Campo di Manna	Boschivo	67,80%	79.639 mq	19/08/2022	19/08/2027	19/08/2032	67,80%	79.639 mq
San Giovanni in Fiore (CS)		127	1	3.056 mq		15/08/2008	Serra del Bosco - Caria	Boschivo	100%	3.056 mq	15/08/2013	15/08/2018	15/08/2023	100%	3.056 mq
San Giovanni in Fiore (CS)		127	10	473.210 mq		15/08/2008 20/08/2011	Serra del Bosco - Caria Serra del Bosco	Boschivo Boschivo	5,40% 2,30%	25.553 mq 10.884 mq	15/08/2013 20/08/2016	15/08/2018 20/08/2021	15/08/2023 20/08/2026	7,70%	36.437 mq
San Giovanni in Fiore (CS)		127	10C	-	Particelle Non Censuarie	15/08/2008	Serra del Bosco - Caria	Boschivo	100%	-	15/08/2013	15/08/2018	15/08/2023	100%	-
San Giovanni in Fiore (CS)		127	18	63.120 mq		15/08/2008	Serra del Bosco - Caria	Boschivo	13,50%	8.521 mq	15/08/2013	15/08/2018	15/08/2023	13,50%	8.521 mq
San Giovanni in Fiore (CS)		127	21	6.414 mq	Particelle Da Allineare	15/08/2008	Serra del Bosco - Caria	Boschivo	40%	2.566 mq	15/08/2013	15/08/2018	15/08/2023	40%	2.566 mq
San Giovanni in Fiore (CS)		127	22	106.960 mq		15/08/2008	Serra del Bosco - Caria	Boschivo	79,70%	85.247 mq	15/08/2013	15/08/2018	15/08/2023	79,70%	85.247 mq

Anno	Evento incendio	Data incendio	Località	Uso del suolo	Sup. incendio	Sup. totale	Scad. vincolo 5 anni	Scad. vincolo 10 anni	Scad. vincolo 15 anni
2019	7	08/08/2019	Manca di Scavo	Non Boschivo	185 mq	185 mq	-	-	-
2020*	Nessun Incendio						-	-	-

* Aggiornato con i dati disponibili nel portale SIM al 14/03/2020