



Aggiornamento: 2021












Scala 1:10.000



Redazione a cura di Ecometrics S.r.l.




USO DEL SUOLO AGRICOLO E FORESTALE

-  Tessuto urbano continuo
-  Tessuto urbano discontinuo
-  Aree industriali o commerciali
-  Aree portuali
-  Cantieri
-  Frutteti e frutti minori
-  Oliveti
-  Colture annuali associate a colture permanenti
-  Sistemi colturali e paricellari complessi

INFRASTRUTTURE VIABILISTICHE

-  Viabilità principale e secondaria
-  Ponte / Attraversamento

URBANIZZATO

-  Edificato

LIMITI AMMINISTRATIVI

-  Confini comunali

