



Aggiornamento: 2021




Scala 1:10.000

Redazione a cura di Eometrics S.r.l.




CARTA DELLO SCENARIO DI EVENTO

 Zona advisory San Ferdinando
(onda attesa con run-up < 1 metro)

CARTA DELLA VULNERABILITA'

EDIFICATO ESPOSTO

 Vulnerabilità MOLTO ALTA


AREE ESPOSTE LUNGO LA COSTA

 Spiagge

URBANIZZATO

 Residenziale

LIMITI AMMINISTRATIVI

 Confini comunali

