



Aggiornamento: 2021





Scala 1:10.000

Redazione a cura di Ecometrics S.r.l.




CARTA DELLO SCENARIO DI RISCHIO

TRATTO DI COSTA SOGGETTA A MAREGGIATA

-  Area a BASSA PERICOLOSITA' (P.G.R.A. 2020)
-  Area a BASSA PERICOLOSITA' (presunta - mancanza dato ufficiale)

URBANIZZATO

-  Residenziale

LIMITI AMMINISTRATIVI

-  Confini comunali


EDIFICATO ESPOSTO

-  Rischio ALTO o MOLTO ALTO

AREE ESPOSTE LUNGO LA COSTA

-  Spiagge

ATTIVITA' IN FASE DI EMERGENZA

-  Punti di monitoraggio

