




Aggiornamento: 2021




Scala 1:10.000

Redazione a cura di Ecometrics S.r.l.




CARTA DELLO SCENARIO DI EVENTO

TERRITORIO ESPOSTO

 Area INONDABILE in seguito al COLLASSO della diga

CARTA DELLA VULNERABILITA'

EDIFICATO ESPOSTO

 Vulnerabilità MOLTO ALTA


AREE ESPOSTE LUNGO LA COSTA

 Spiagge

URBANIZZATO

 Residenziale

LIMITI AMMINISTRATIVI

 Confini comunali

