



PSC SAN FERDINANDO

LEGGE URBANISTICA REGIONALE N. 19/2002 e ss.mm.ii.
 Il Responsabile Ufficio di Piano
Ing. Ferdinando Laruffa
 Il Sindaco
Prof. Andrea Tripodi

QUADRO CONOSCITIVO QN - QUADRO DI RIFERIMENTO NORMATIVO E DI PIANIFICAZIONE

Bibiano **QNC2 - SINTESI PIANO DI PROTEZIONE CIVILE**

Gruppo di lavoro:
 Progettista:
 Arch. Angelo Chiaro
 Collaboratori:
 Arch. Tatiana Fondacaro
 Pianificatore terr. Fabiana Nasso

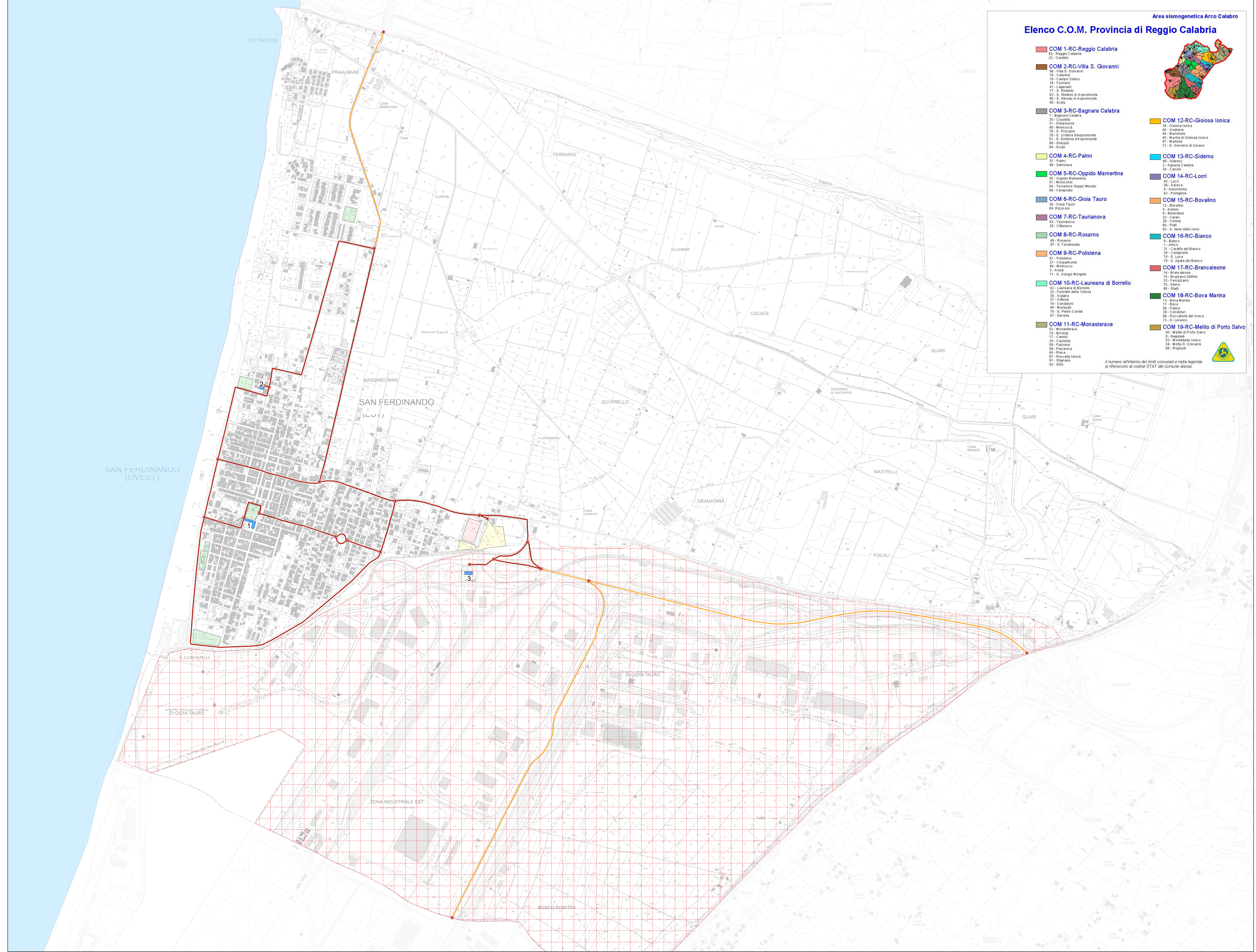
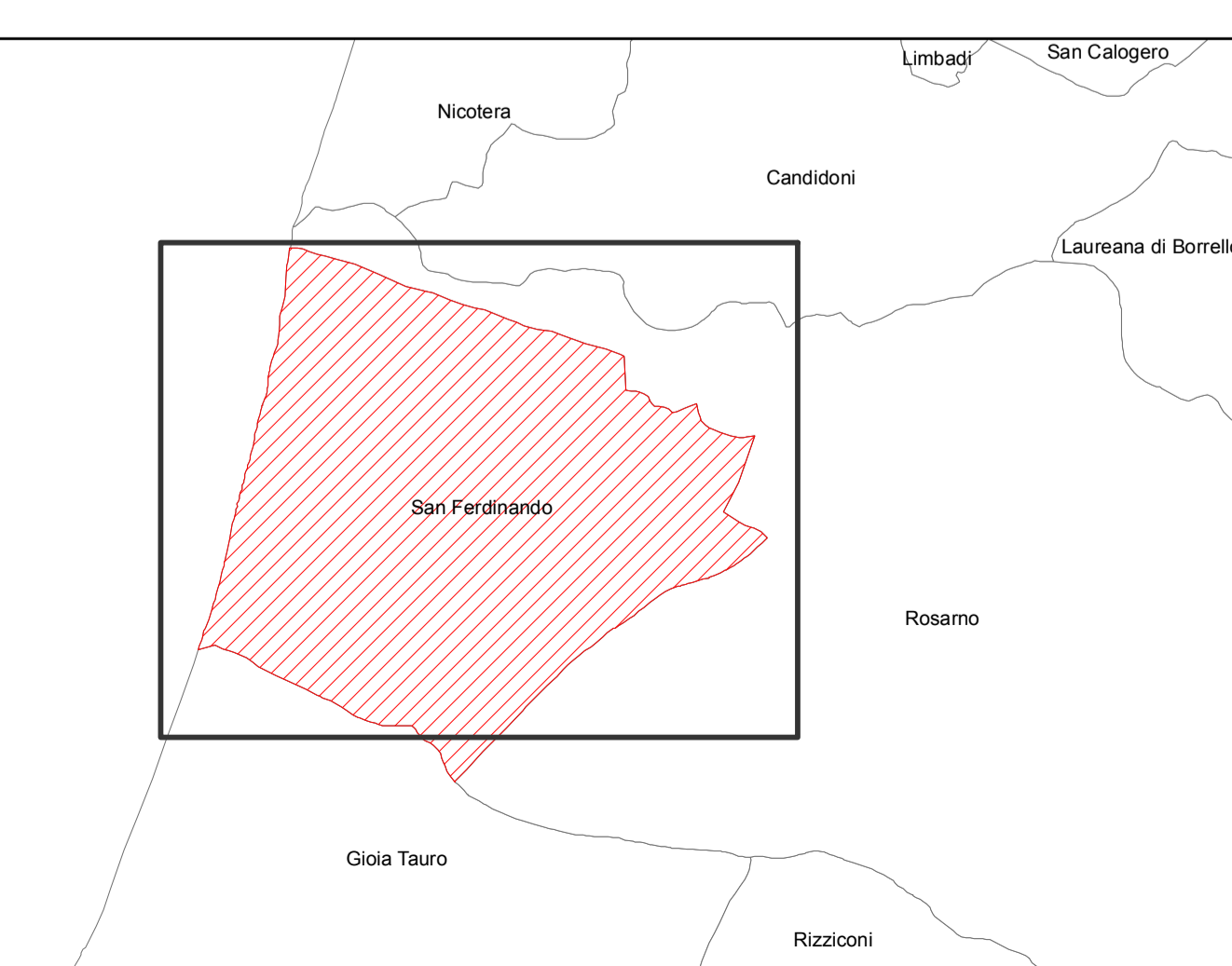
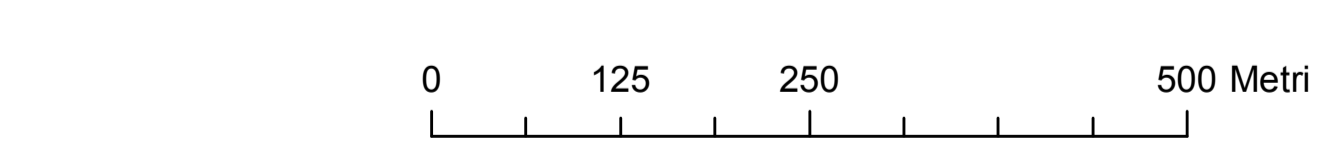
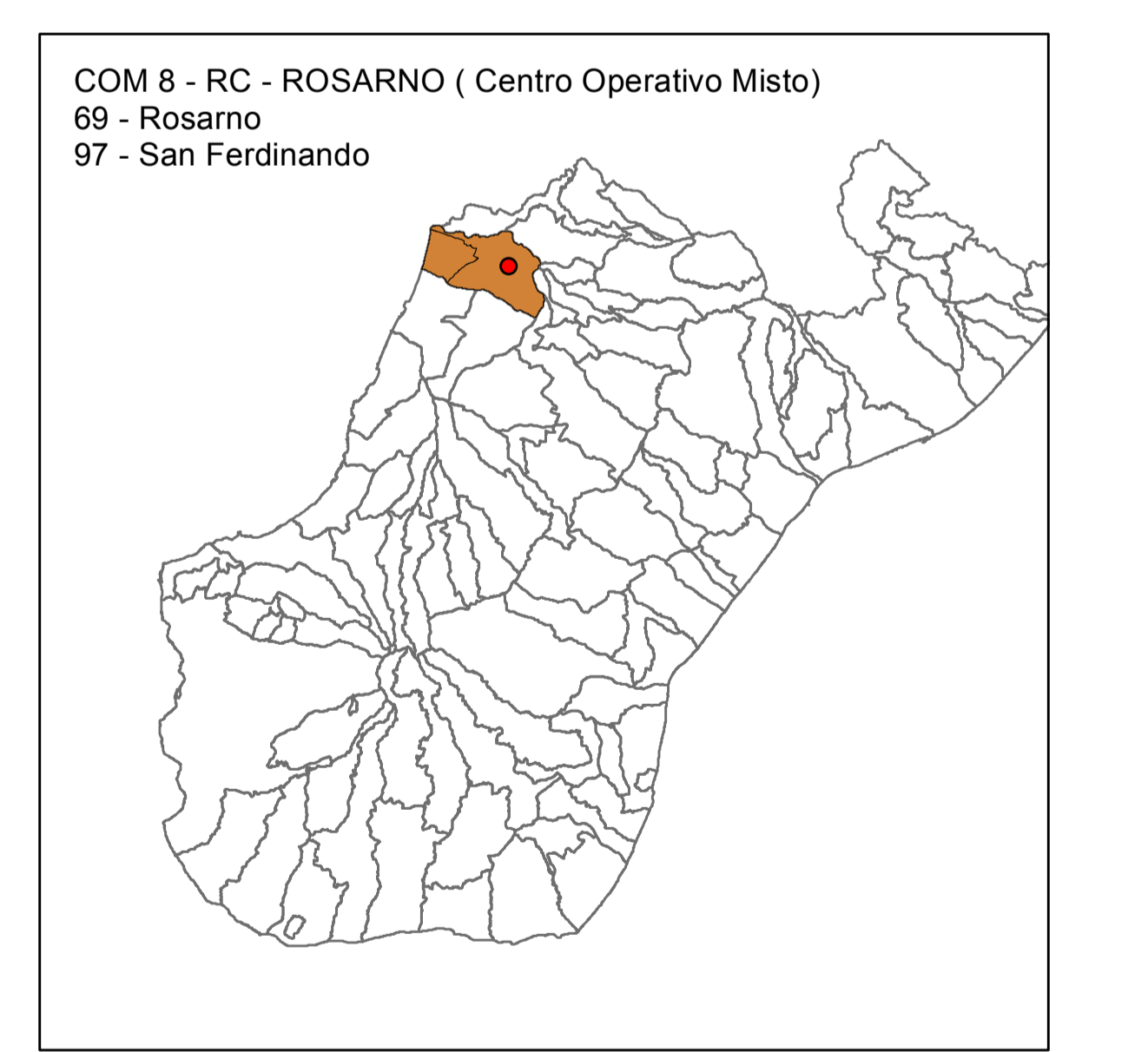
Legenda Scala 1:5.000

Asi viari strategici e Percorsi di raccolta sicuri
 - Connessione
 - Accessibilità

Edifici strategici di Primaria Importanza
 - Edifici Strategici
 1 - Sede comunale-Polizia Municipale
 2 - Carabinieri
 3 - Guardia di Finanza

Zone di Emergenza
 - Aree di Accoglienza/ricovero
 - Aree di Ammassamento
 - Aree di attesa

- area portuale ed area industriale
 - Limite amministrativo Comune di San Ferdinando



Area sismogenetica Arco Calabro
Elenco C.O.M. Provincia di Reggio Calabria

COM 1-RC-Reggio Calabria 63 - Reggio Calabria 62 - Caricchio	COM 12-RC-Gioiosa Ionica 38 - Gioiosa Ionica 40 - Girotta 44 - Mammola 45 - Santa di Gioiosa Ionica 47 - Marina 72 - S. Giovanni di Gerace
COM 2-RC-Villa S. Giovanni 86 - Villa S. Giovanni 18 - Calabria 19 - Campo Chiaro 34 - Taurianova 41 - Laguardia 77 - S. Stefano 83 - S. Stefano in Aspromonte 89 - Aspromonte in Aspromonte 85 - Scilla	COM 13-RC-Siderno 88 - Siderno 2 - Agnara Calabria 23 - S. Angelo
COM 3-RC-Bagnara Calabria 7 - Bagnara Calabria 30 - Cosoleto 31 - Dell'Acqua 48 - Melicucco 76 - S. Procopio 78 - S. Cristina d'Aspromonte 81 - S. Eufemia d'Aspromonte 89 - Sirolo 84 - S. Ivo	COM 14-RC-Locri 43 - Locri 38 - Oria 4 - Antonimina 82 - Portigliola
COM 4-RC-Palmi 57 - Palmi 86 - Seminara	COM 15-RC-Bovalino 11 - Bovalino 5 - Andora 8 - Bandedare 23 - Careri 30 - Ciminà 80 - Piali 82 - S. Ruffo dello Ionio
COM 5-RC-Oppido Mamertina 65 - Oppido Mamertina 61 - Melicucco 84 - Taurianova Sappo Minolo 85 - Varadolo	COM 16-RC-Bianco 7 - Bianco 9 - Arico 21 - Caraffa del Bianco 34 - Caspana 74 - S. Luca 79 - S. Agata del Bianco
COM 6-RC-Gioia Tauro 38 - Gioia Tauro 65 - Rizziconi	COM 17-RC-Brancaleone 14 - Brancaleone 16 - Brancaleone Cefallo 35 - Brancaleone 80 - S. Maria 80 - S. Maria
COM 7-RC-Taurianova 28 - Taurianova 28 - Cittanova	COM 18-RC-Bova Marina 13 - Bova Marina 11 - Bova Marina 56 - Palizzi 28 - Cerdofuri 68 - Roccolforte del Greco 73 - S. Luniello
COM 8-RC-Rosarno 69 - Rosarno 92 - S. Ferdinando	COM 19-RC-Melito di Porto Salvo 50 - Melito di Porto Salvo 8 - Sagadi 53 - Montebello Ionico 54 - Motta S. Giovanni 68 - Roghudi
COM 9-RC-Polistena 81 - Polistena 27 - Cinquefrondi 48 - Melicucco 3 - Andà 71 - S. Giorgio Morgeto	
COM 10-RC-Laureana di Borrello 42 - Laureana di Borrello 32 - Ferrato della Chiesa 35 - Olando 37 - Olando 19 - Candidoni 46 - Marone 75 - S. Pietro Caridi 87 - Berrata	
COM 11-RC-Monasterace 12 - Monasterace 19 - Bivongi 17 - Cannoli 25 - Caulonia 69 - Pazzano 69 - Pazzano 64 - Rizza 67 - Roccella Ionica 81 - S. Ippolito 92 - S. Ippolito	

Il numero all'interno dei limiti comunali e nella legenda si riferiscono al codice STAI del comune stesso.