



COMUNE DI SAN FERDINANDO

Piazza Generale Nunziante, 1
89026 - San Ferdinando
Città Metropolitana di Reggio Calabria
Codice Fiscale 82002040804
www.comune.sanferdinando.rc.it
Tel. - 0966 761411
fax - 0966 7614105
p.e.c. protocollo.sanferdinando@asmepec.it

LOCALIZZAZIONE			
ITALIA	CALABRIA	CITTA' METROPOLITANA DI REGGIO CALABRIA	COMUNE DI SAN FERDINANDO

AGGIORNATO SECONDO LE PRESCRIZIONI RICEVUTE DURANTE LA CONFERENZA DEI SERVIZI E LE INDICAZIONI DELLA NOTA prot.0108631 DEL 08/03/2021 DEL DIPARTIMENTO AMBIENTE E TERRITORIO DELLA REGIONE CALABRIA SETTORE N.4 NELL'AMBITO DELLA VALUTAZIONE PRELIMINARE DI ASSOGGETTABILITA' A V.A.S.

P.C.S. PIANO COMUNALE DI SPIAGGIA

L. R. 17/2005 e s. m. i. e della L. U. R. n. 19/2002 e s. m. i.
 Testo adeguato al Piano di Indirizzo Regionale concernente Norme per l'esercizio delle deleghe di funzioni amministrative sulla area del Dominio marittimo approvato con deliberazione del Consiglio Regionale della Calabria n° 147 del 12 giugno 2007.

OGGETTO DELL'ELABORATO
SOVRAPPOSIZIONE AREA DEMANIALE SU CARTOGRAFIA CATASTALE SU SINGOLI FOGLI CATASTALI - **FOGLIO CATASTALE n. 32x**

SCALA ELABORATO **1:2.000** CODICE ELABORATO **QC06_d**

SINDACO
Dott. Andrea TRIPODI

ASSESSORE
Dott. Gianluca GAETANO

RESPONSABILE DELL'AREA TECNICA RESPONSABILE UNICO DEL PROCEDIMENTO
Ing. Ferdinando LARUFFA

DATI PROGETTISTI

Arch. Beatrice BRUZZI
Arch. Carlo STALTERI

GEOLOGO:
Dott. Amato PAGLIARO

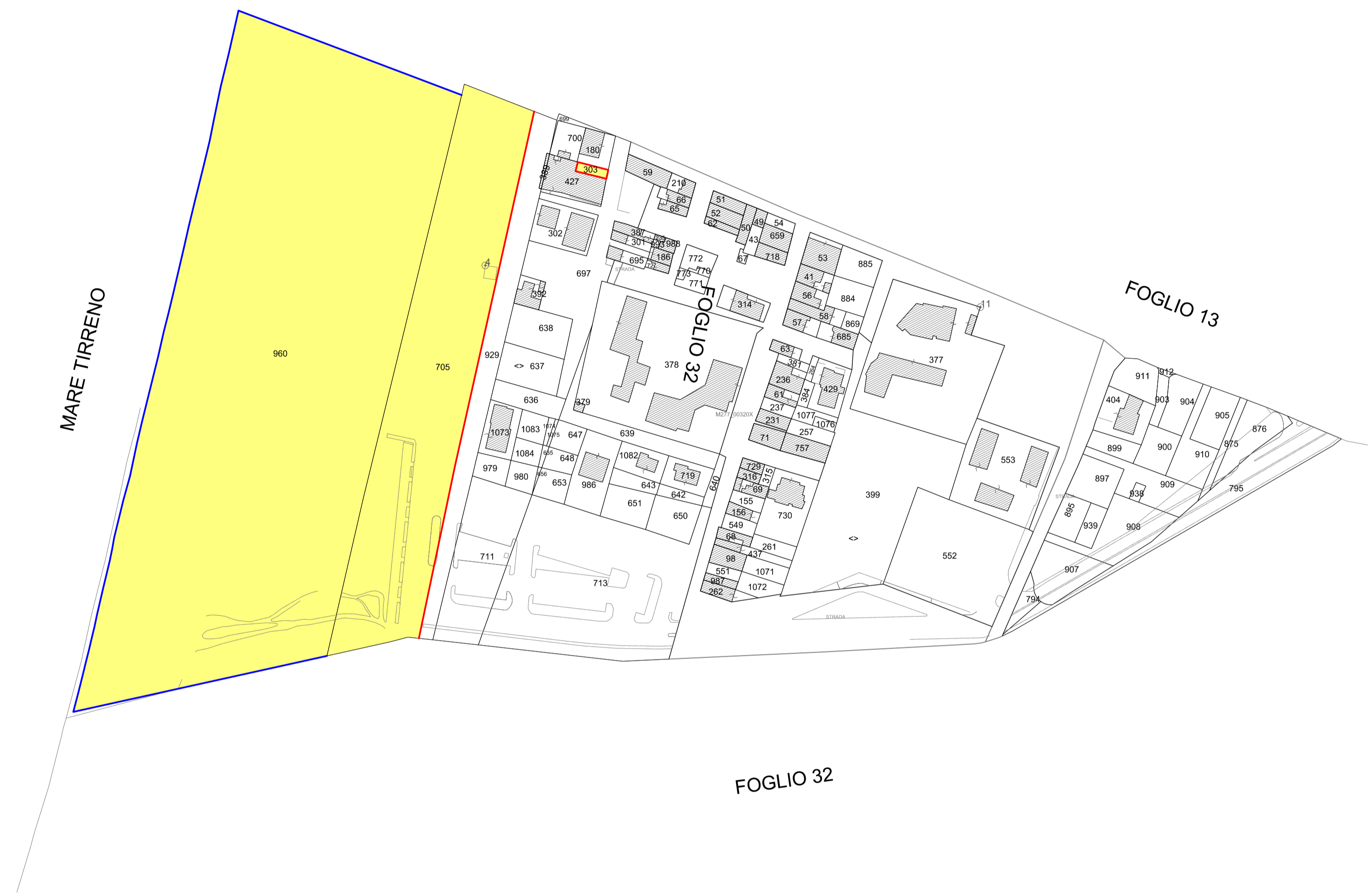
VERSIONE	DATA	OGGETTO	TECNICO INCARICATO
01	OTTOBRE 2018	PRIMA STESURA	RESPONSABILE DELL'AREA URBANISTICA PRO-TEMPORE
02	LUGLIO 2020	SECONDA STESURA	ARCH. BEATRICE BRUZZI - ARCH. CARLO STALTERI

Questo elaborato è di proprietà dell'AMMINISTRAZIONE COMUNALE DEL COMUNE DI SAN FERDINANDO.
 Qualsiasi riproduzione o produzione in parte o in toto senza permesso espressamente autorizzata da
UFFICIO TECNICO - COMUNE DI SAN FERDINANDO
 Piazza Generale Nunziante, 1 - 89026 - San Ferdinando Città (RC) - www.comune.sanferdinando.rc.it - Tel. 0966 7614111

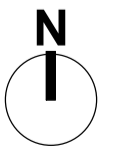
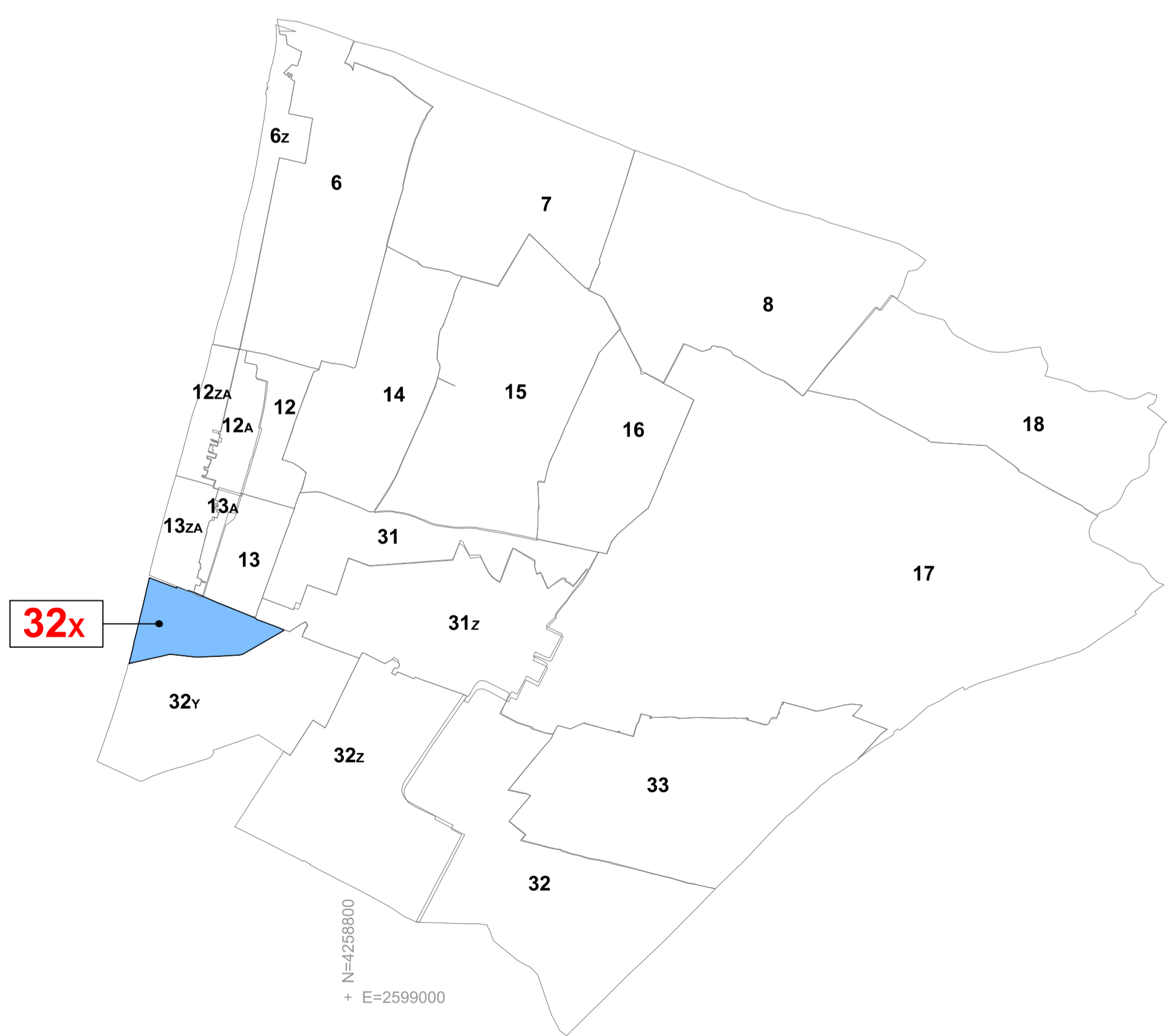
LEGENDA

- DIVIDENTE DEMANIALE - SID
- LINEA DI COSTA - SID
- PARTICELLA CATASTALE DEMANIALE

FOGLIO 32 ESTENSIONE X



QUADRO DI UNIONE CATASTALE COMUNE DI SAN FERDINANDO



N=4256900
+ E=2599000

FOGLIO DI MAPPA OGGETTO DELL'ELABORATO