



# COMUNE DI SAN FERDINANDO

Piazza Generale Nunziante, 1  
89026 - San Ferdinando  
Città Metropolitana di Reggio Calabria  
Codice Fiscale 82000490964  
www.comune.sanferdinando.it  
Tel. 0966 7614111  
fax 0966 7614105  
p.e.c. protocollo.sanferdinando@asmepec.it

ITALIA	CALABRIA	CITTÀ METROPOLITANA DI REGGIO CALABRIA	COMUNE DI SAN FERDINANDO
--------	----------	--	--------------------------

AGGIORNATO SECONDO LE PRESCRIZIONI RICHIESTE DURANTE LA CONFERENZA DEI SERVIZI E LE INDICAZIONI DELLA NOTA PROT. 8759531 DEL 08/03/2011 DEL DIPARTIMENTO AMBIENTE E TERRITORIO DELLA REGIONE CALABRIA SETTORE 3.4 NELL'AMBITO DELLA VALUTAZIONE PRELIMINARE DI ASSOGGETTABILITÀ A V.A.S.

## P.C.S. PIANO COMUNALE DI SPIAGGIA

L. n. 17/2008 e s.m. e l. 6/08/11 (L. n. 18/2008 e s.m.)  
Norma attuativa al Piano di Istituto Regionale connessa Norme per l'assetto delle spiagge di Europa meridionale sulle aree del Demanio marittimo approvate con deliberazione del Consiglio Regionale della Calabria n° 147 del 12 giugno 2007.

OGGETTO DELL'ELABORATO  
SOVRAPPOSIZIONE AREA DEMANIALE SU CARTOGRAFIA CATASTALE SU SINGOLI FOGLI CATASTALI - **FOGLIO CATASTALE n. 6z**


SCALA ELABORATO 1:2.000 CODICE ELABORATO **QC06\_a**

INCARICATO  
Dott. Andrea TRIPODI

ASSESSORE  
Dott. Gianluca GAETANO

RESPONSABILE DELL'AREA TECNICA  
RESPONSABILE CIVICO DEL PRODOTTO  
Ing. Ferdinando LARUFFA

DATI PROGETTISTI  
Arch. Beatrice BRUZZI  
Arch. Carlo STALTERI



PRODOTTO  
Dott. Amato PAGLIARO

VERSIONE DATA OGGETTO TECNICO INCARICATO  
01 OTTOBRE 2011 PRIMA STESURA RESPONSABILE DELL'AREA URBANISTICA PROTEMPORALE  
02 LUGLIO 2012 SECONDA STESURA ARCH. BEATRICE BRUZZI - ARCH. CARLO STALTERI

Questo elaborato è di proprietà dell'Amministrazione Comunale del Comune di San Ferdinando.  
UFFICIO TECNICO - COMUNE DI SAN FERDINANDO  
Piazza San Ferdinando, 1 - 89026 - San Ferdinando (RC) - www.comune.sanferdinando.it - Tel. 0966 7614111

### LEGENDA

- DIVIDENTE DEMANIALE - SID
- LINEA DI COSTA - SID
- PARTICELLA CATASTALE DEMANIALE

### FOGLIO 6 ESTENSIONE Z


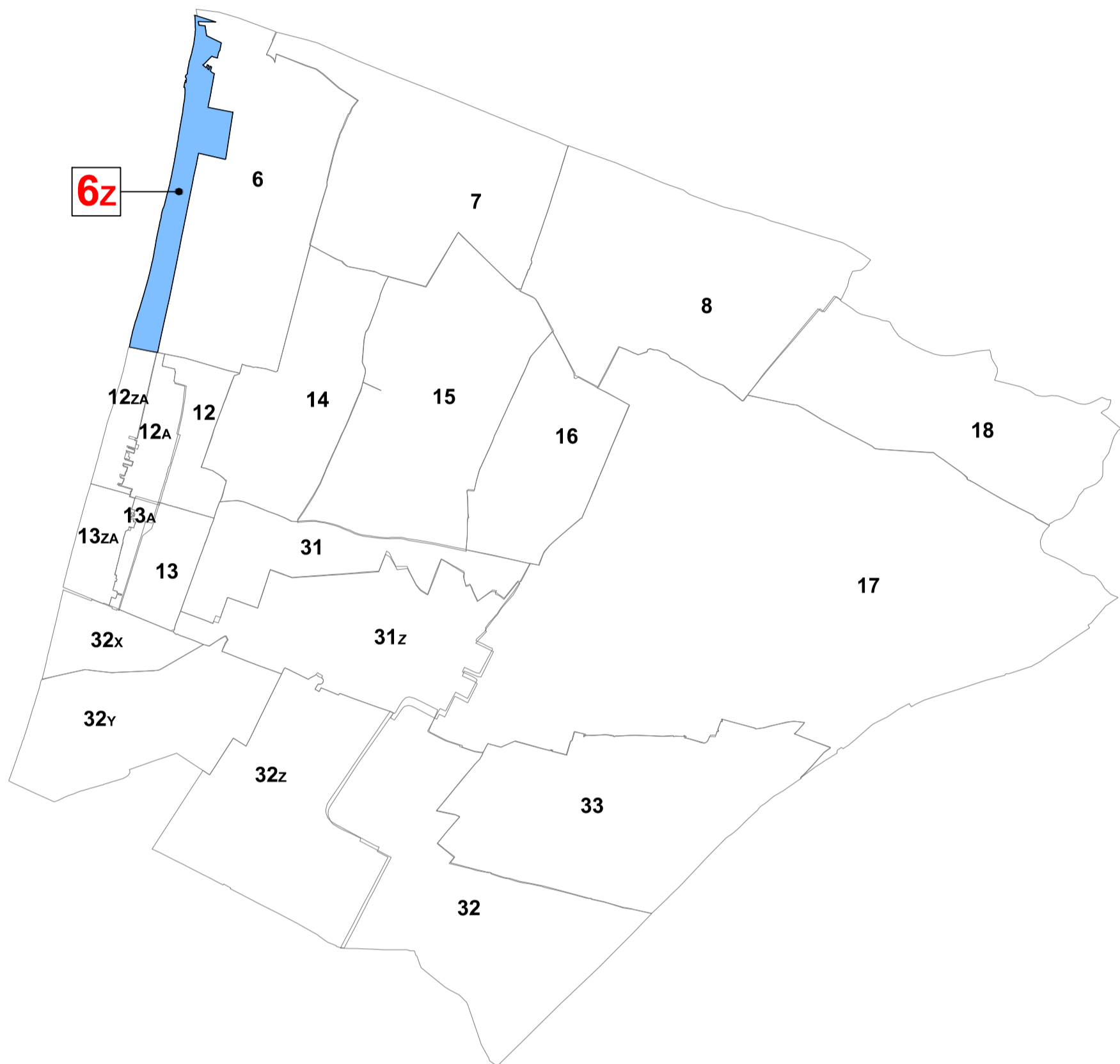
+ E=2599400

N=4220000

E=2600000

N=4220000

### QUADRO DI UNIONE CATASTALE COMUNE DI SAN FERDINANDO



FOGLIO DI MAPPA OGGETTO DELL'ELABORATO

+ E=2599400

N=4220000

E=2600000

N=4220000

