

Progettisti incaricati
prof. arch. Alessandro Tutino (dimessosi prima della consegna del presente elaborato)
prof. arch. Federico Parise
ing. Giovanni Soda















Consulente progetti speciali e normativa
ing. Massimo Cristiano

Collaboratori
ing. Gianfranco de Tullio
ing. Massimo Cersosimo
ing. Clelio Gelsomino

Analisi storiche e tipologiche
arch. Manuela Zicarelli
dott.ssa cons. Giuseppina Ambrogio

Il Responsabile del Procedimento Il Sindaco
Il Segretario Comunale del

Elaborato *Scenario obiettivo*
P.1
Scala **1:10.000**
Data **2006**
Planimetria sintetica degli elementi strutturali del Piano

-  Confine comunale
-  Ambito d'interesse forestale
-  Ambito agricolo
-  Ambito produttivo
-  Corridoio ecologico
-  Greenbelt connessa ai corridoi ecologici
-  Interconnessione tra gli ambiti produttivi
-  Asse connettivo extraurbano
-  Impianto di distribuzione carburanti
-  Riqualificazione con polo commerciale
-  Attrezzature turistico-ricettive connesse a servizi per la collettività
-  Asse di connessione tra Monastero Basiliano e centro urbano
-  Riqualificazione con valorizzazione dei servizi urbani
-  Riqualificazione e parziale rifunzionalizzazione

