

Piani Comunali ed Intercomunali di Protezione Civile. Legge 12.7.2012 N°100

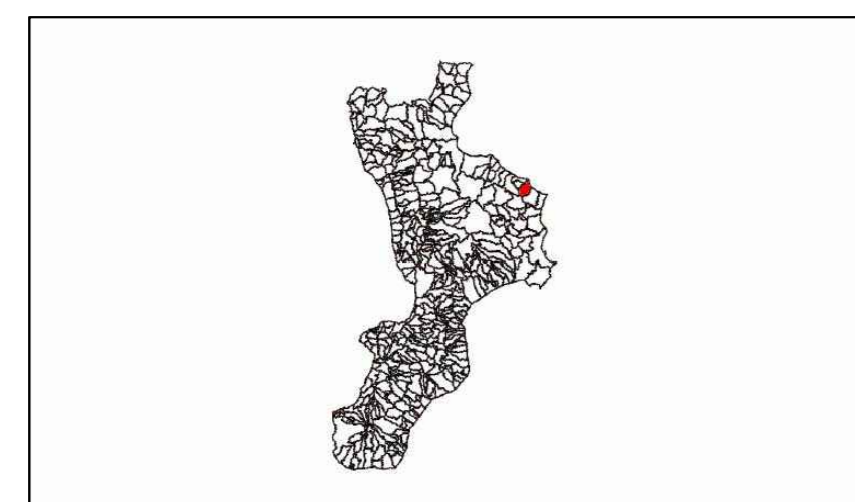
## PIANO EMERGENZA COMUNALE

### TAV.18: RISCHIO INCENDI: CARTA DELLE PERICOLOSITA'

Scala 1:5.000

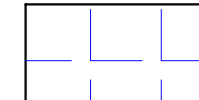

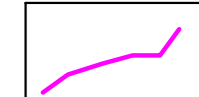



Regione Calabria

Comune di Crucoli (KR)



<b>Soggetti realizzatori:</b> Ing. Francesco Mangone  Geol. Marcello Campana	<b>Collaboratori:</b> Ufficio tecnico comunale Arch. Pietro Panza  Sig. ra Maria A. Salvati	<b>Soggetto proponente:</b> Amm. Comunale di Crucoli Sindaco Dott. Domenico Vulcano RUP Arch. Pietro Panza  Febbraio 2017
---	---	--

## LEGENDA

-  Insediamenti urbanizzati
-  Patrimonio edilizio esistente
-  Fascia perimetrale (larghezza pari a metri 200 attorno alle aree perimetrate degli insediamenti)
-  Pericolosità bassa (Indice  $\leq 10$ )
-  Pericolosità media (Indice 11 - 18)
-  Pericolosità alta (Indice  $\geq 19$ )

