

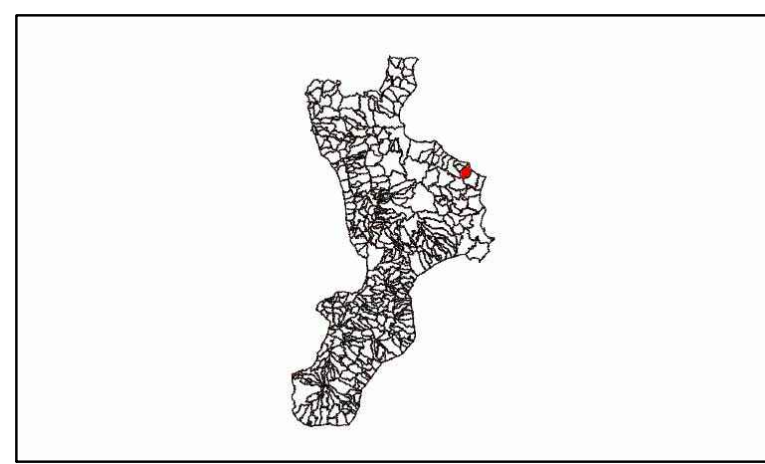
Plani Comunali ed Intercomunal di Protezione Civile, Legge 12.7.2012 N°100

PIANO EMERGENZA COMUNALE TAV. 5b.: CARTA DELL'UBICAZIONE DELLE RETI E DEGLI IMPIANTI TECNOLOGICI

Scala 1:5.000

Regione Calabria

Comune di Crucoli (KR)

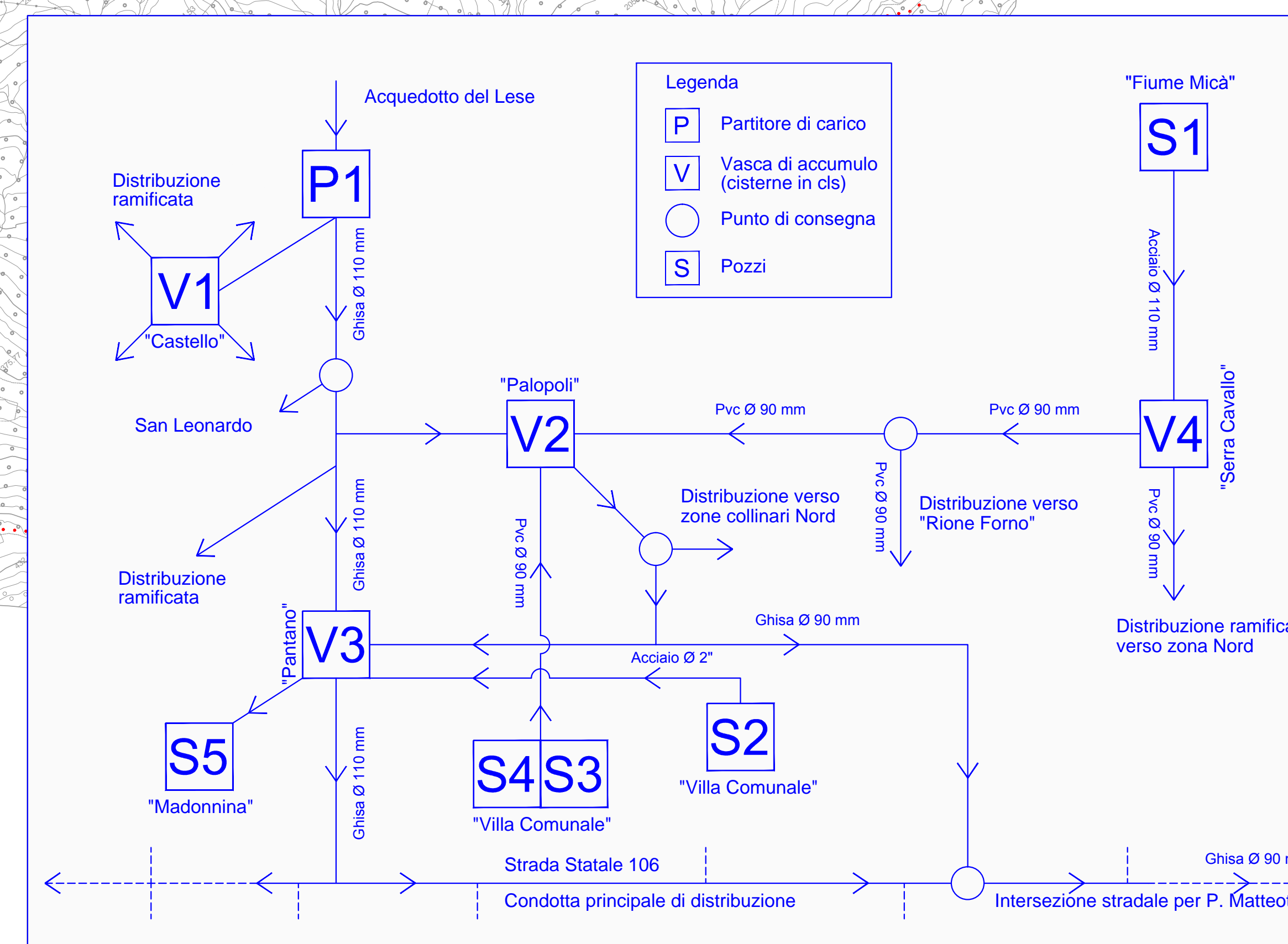
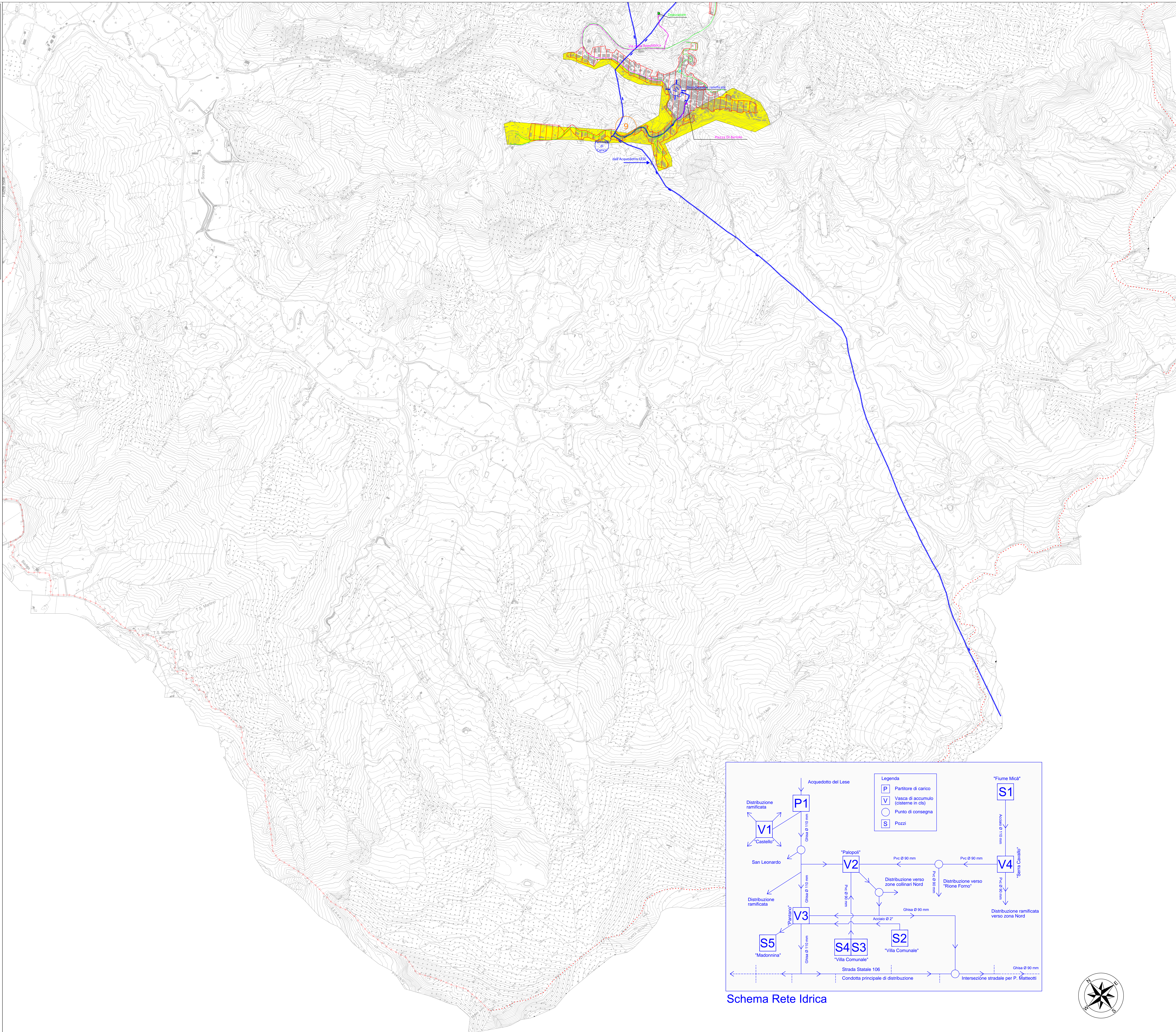
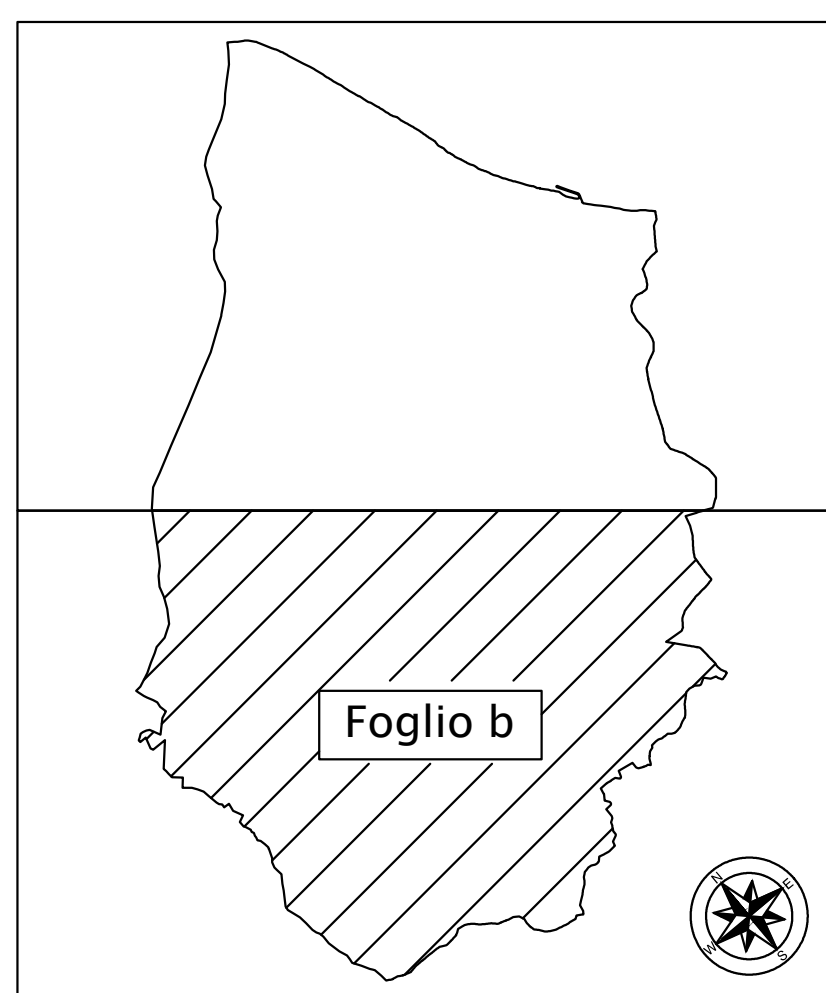


Soggetti realizzatori: Ing. Francesco Mangone Geol. Marcello Campana	Collaboratori: Ufficio tecnico comunale Arch. Pietro Panza Sig. ra Maria A. Savati	Soggetto proponente: Ann. Comunale di Crucoli Sindaco Dott. Domenico Vulcano RUP Arch. Pietro Panza Febbraio 2017
---	--	--

LEGENDA

- Confine provinciale
 - Confine comunale
 - Rete fognaria comunale
 - Rete pubblica illuminazione
 - Rete idrica comunale
 - Aree servite dalla Rete gas metano
 - Punti di consegna rete pubblica illuminazione
 - Aree non fornite di impianto fognario
- ### Impianti tecnologici esistenti
- Depuratori comunali
 - Cabina rete gas
 - Ripetitori

N°	Antenne – Ripetitori – Ponti	Tipo	Località
1	Telefonia mobile (TIM)	a traliccio	Mortelletto
2	Telefonia mobile (Vodafone)	a traliccio	Mortelletto
3	Telefonia mobile (Wind)	ad antenna	Cassia
4	Telefonia mobile	ad antenna	Campo Sportivo
5	Telefonia fissa (TELECOM)	a traliccio	Campo Sportivo
6	Comunicazioni Ferroviaria	ad antenna	Stazione FF. SS.
7	Telefonia fissa (TELECOM)		Capo Serra
8	Telefonia fissa (TELECOM)		Capo Serra
9	Telefonia fissa (TELECOM)		c/o Via annunziata



Schema Rete Idrica

