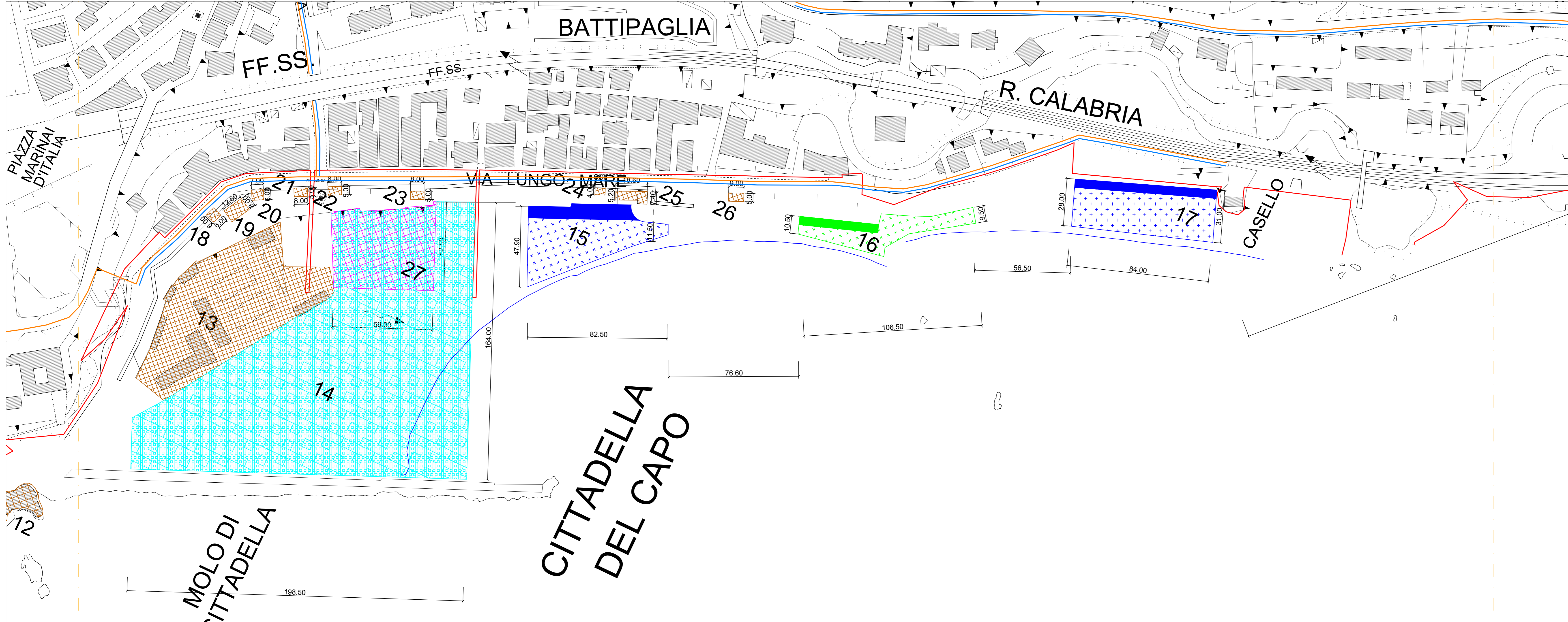


RETE FOGNARIA E IDRICA - AMBITO 3

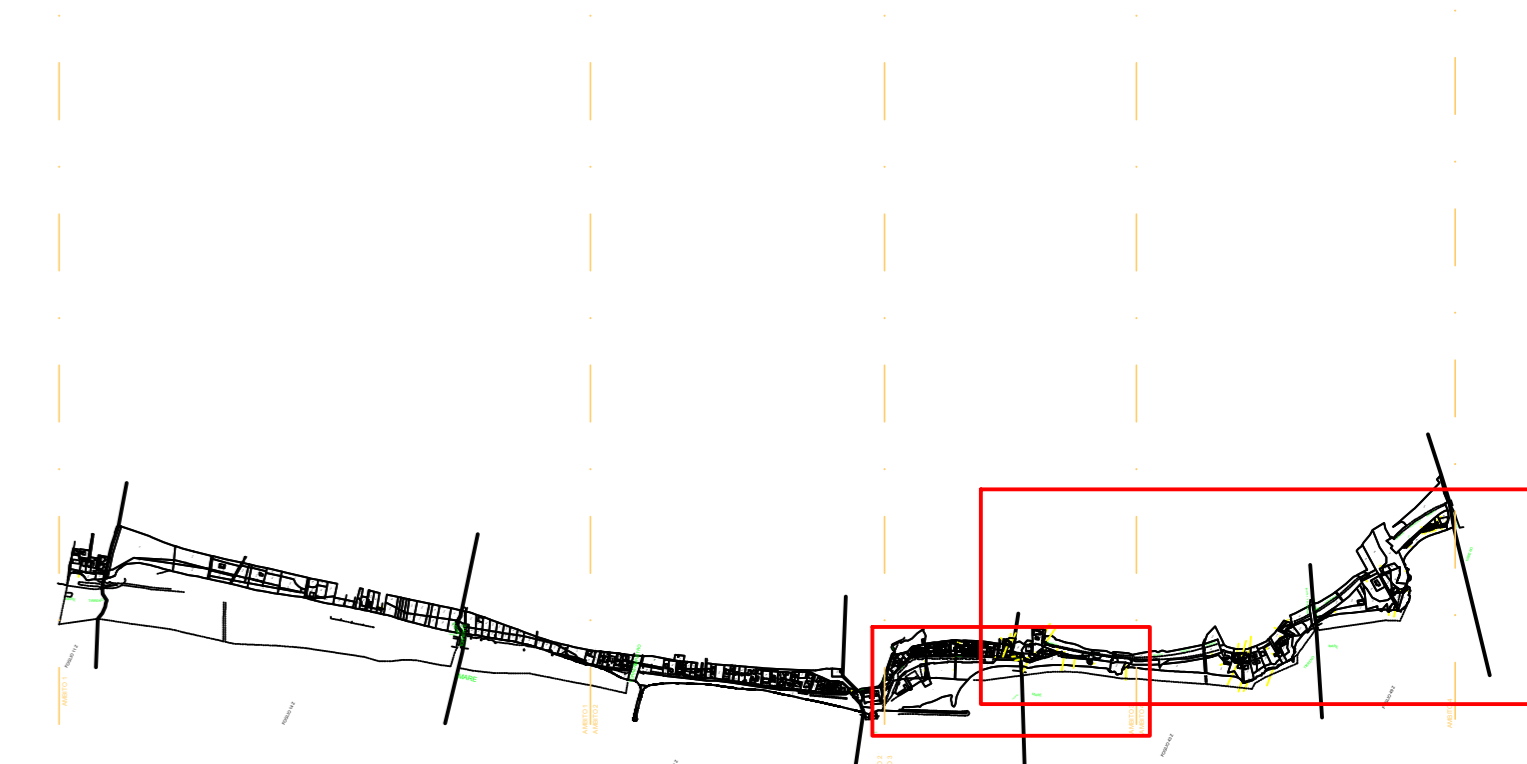
SCALA 1:2000



LEGENDA

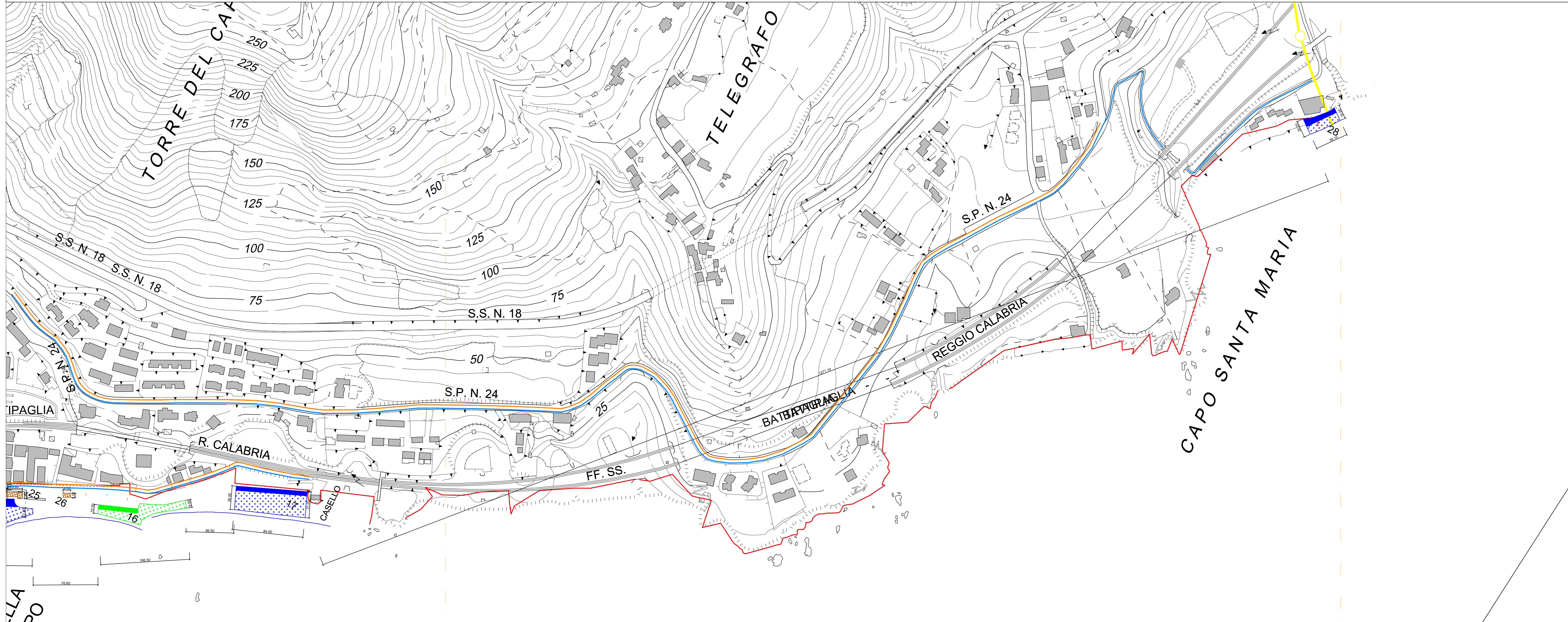
- RETE FOGNARIA
- RETE IDRICA
- LIMITE CONFINE COMUNALE
- LIMITE AREA DEMANIALE
- LINEA DI BATTIGIA LUGLIO 2018
- CORSI D'ACQUA POSA SDRAIO E OMBRELLONI
- FASCIA SERVIZI
- FASCIA OMBREGGIANTI
- STABILIMENTO BALNEARE ANNUALE**
- FASCIA SERVIZI
- FASCIA OMBREGGIANTI
- RICOVERO NATANTI**
- AREA RIMESSAGGIO
- SPECCHIO D'ACQUA
- CORRIDOIO DI LANCIO
- USI DIVERSI
- DARSENA
- LOTTO UTILIZZATO PER EVENTI E MANIFESTAZIONI SPORTIVE TEMPORANEE FINO ALLA REALIZZAZIONE DELLA DARSENA.


QUADRO UNIONE AMBITI TERRITORIALI



RETE FOGNARIA E IDRICA - AMBITO 4

SCALA 1:2000





COMUNE DI BONIFATI
PROVINCIA DI COSENZA

AMMINISTRAZIONE COMUNALE DI BONIFATI

Progettazione:
Ufficio Tecnico Comunale
Settore IV Urbanistica e Demanio M.Imo
Deliberazione del Commissario ad acta n. 1 del 09/06/2017

Gruppo di lavoro:
Ing. Francesco Tafuri
Ing. Alessandro Pietropalo
Dott.ssa Geol. Nadine Cotraro - Studio Geologico

IL RUP
Ing. Francesco Tafuri

Approvazioni:

Redazione Piano:
Elaborato: Tav. 2.10.2
Febbraio 2022

PIANO COMUNALE SPIAGGIA (PCS)
L.R. n. 19/2002 e s.m.i. "Norme per la tutela, governo e uso del territorio"
L.R. n. 17/2006 e s.m.i. "Norme per l'esercizio delle deleghe delle funzioni amministrative sulle aree del Demanio Marittimo"

Quadro Progettuale
Rete Fognaria e Idrica Ambito 3-4

