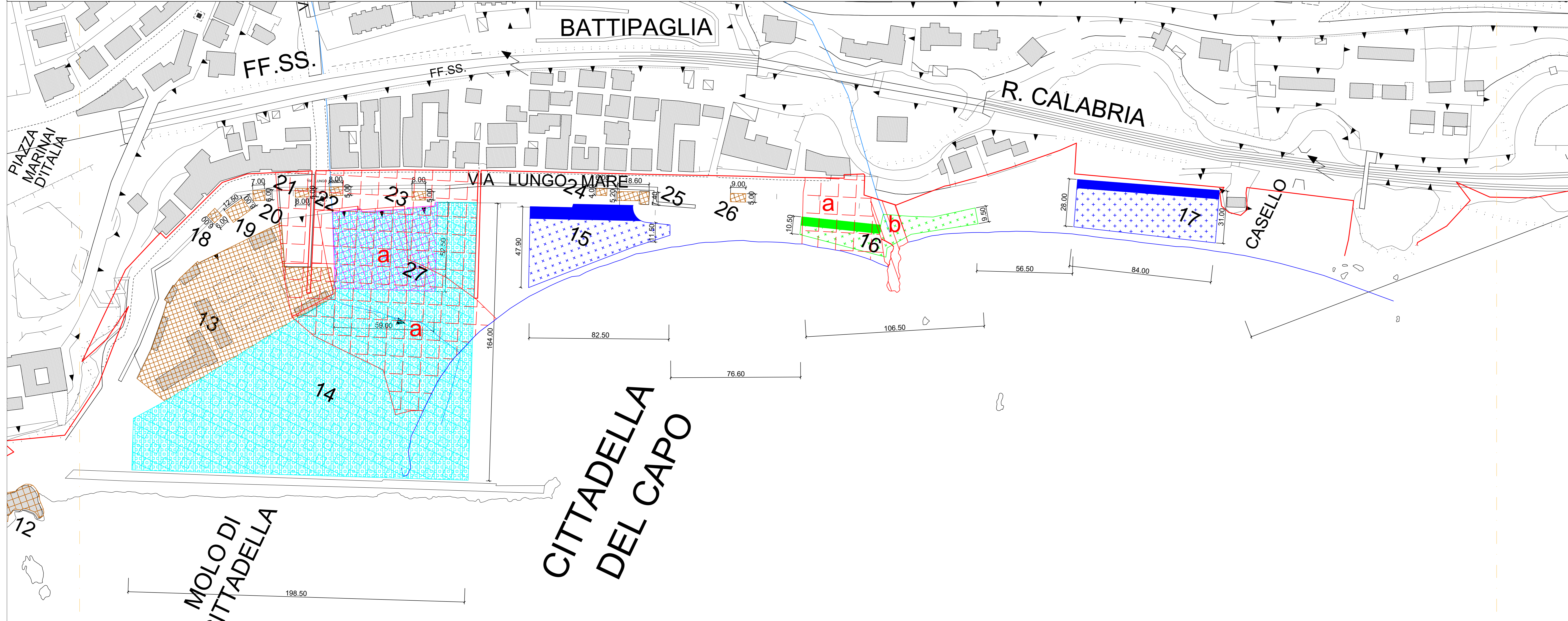


CARTA DI TRASPOSIZIONE DELLA FATTIBILITA' GEOLOGICA SULLA PIANIFICAZIONE - AMBITO 3

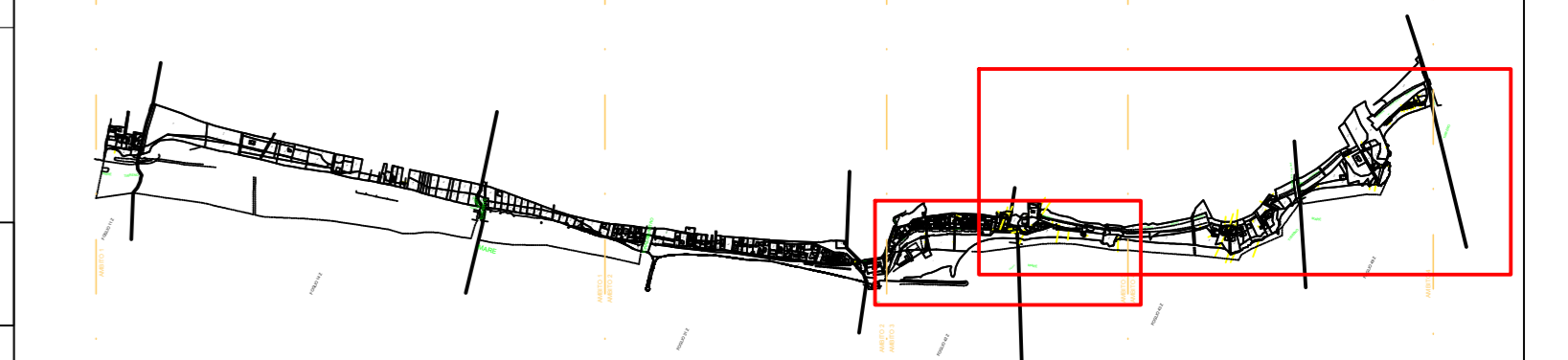
SCALA 1:2000



LEGENDA

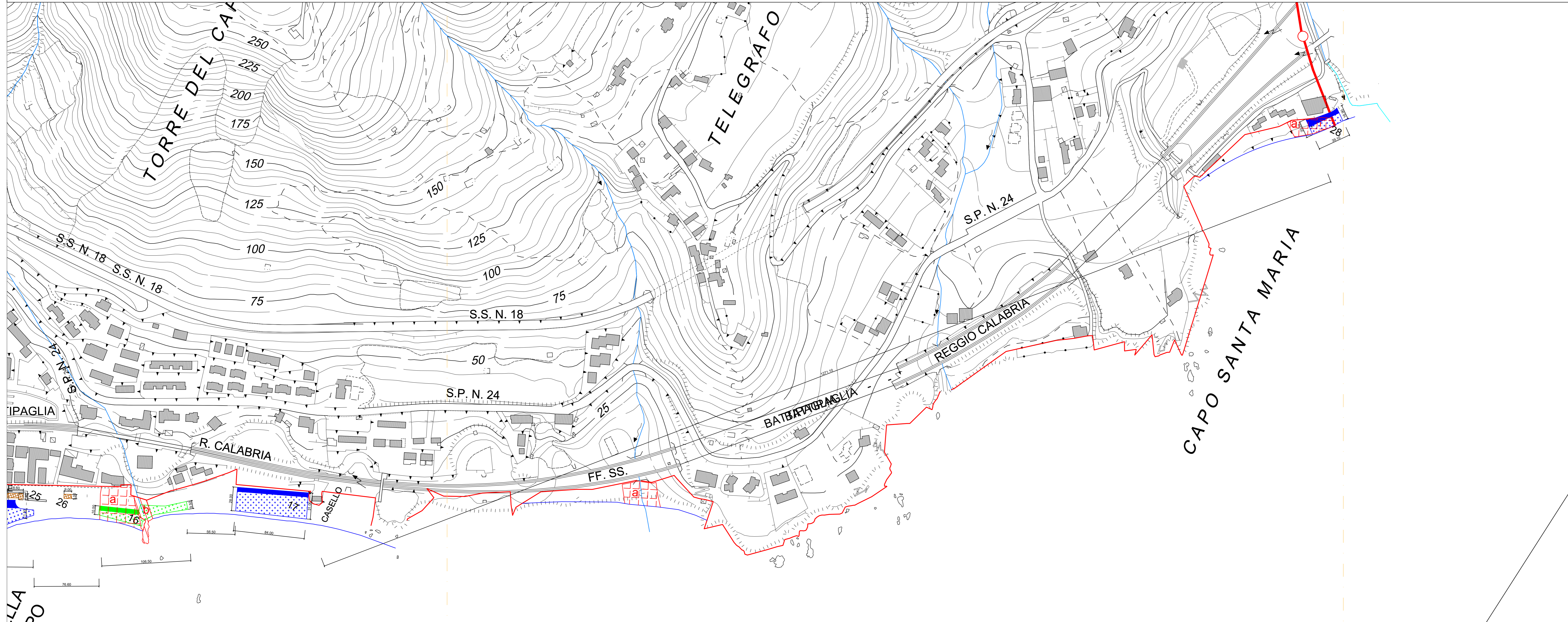
- CLASSE DI FATTIBILITA' :4a Aree Caratterizzate da Pericolosità Idraulica(PAI)
- CLASSE DI FATTIBILITA' :4b Aree Caratterizzate da Pericolosità Idraulica P3 (PGRA)
- LIMITE CONFINE COMUNALE
- LIMITE AREA DEMANIALE
- LINEA DI BATTIGIA LUGLIO 2018
- CORSI D'ACQUA
- POSA SDRAIO E OMBRELLONI
- FASCIA SERVIZI
- FASCIA OMBREGGIANTI
- STABILIMENTO BALNEARE ANNUALE
- FASCIA OMBREGGIANTI
- RICOVERO NATANTI
- AREA RIMESSAGGIO
- SPECCHIO D'ACQUA
- CORRIDOIO DI LANCIO
- USI DIVERSI
- DARSENA
- LOTTO UTILIZZATO PER EVENTI E MANIFESTAZIONI SPORTIVE TEMPORANEE FINO ALLA REALIZZAZIONE DELLA DARSENA.


QUADRO UNIONE AMBITI TERRITORIALI



CARTA DI TRASPOSIZIONE DELLA FATTIBILITA' GEOLOGICA SULLA PIANIFICAZIONE - AMBITO 4

SCALA 1:2000





COMUNE DI BONIFATI
PROVINCIA DI COSENZA

AMMINISTRAZIONE COMUNALE DI BONIFATI

Progettazione:
Ufficio Tecnico Comunale
Settore IV Urbanistica e Demanio M.Tmo
Deliberazione del Commissario ad acta n. 1 del 09/06/2017

Gruppo di lavoro:
Ing. Giuseppe Maurizio Arieta
Dott.ssa Geol. Nadine Celtraro - Studio Geologico

IL RUP
Ing. Giuseppe Maurizio Arieta

Approvazioni:

Redazione Piano:
Elaborato: Integrazione
Tav. 2.8.2

Piano Comunale Spiaggia (PCS)
L.R. n. 19/2002 e s.m.i. "Norme per la tutela, governo e uso del territorio"
L.R. n. 17/2008 e s.m.i. "Norme per l'esercizio delle deleghe delle funzioni amministrative sulle aree del Demanio Marittimo"

Quadro Progettuale
Carta di Trasposizione della Fattibilità Geologica sulla Pianificazione

