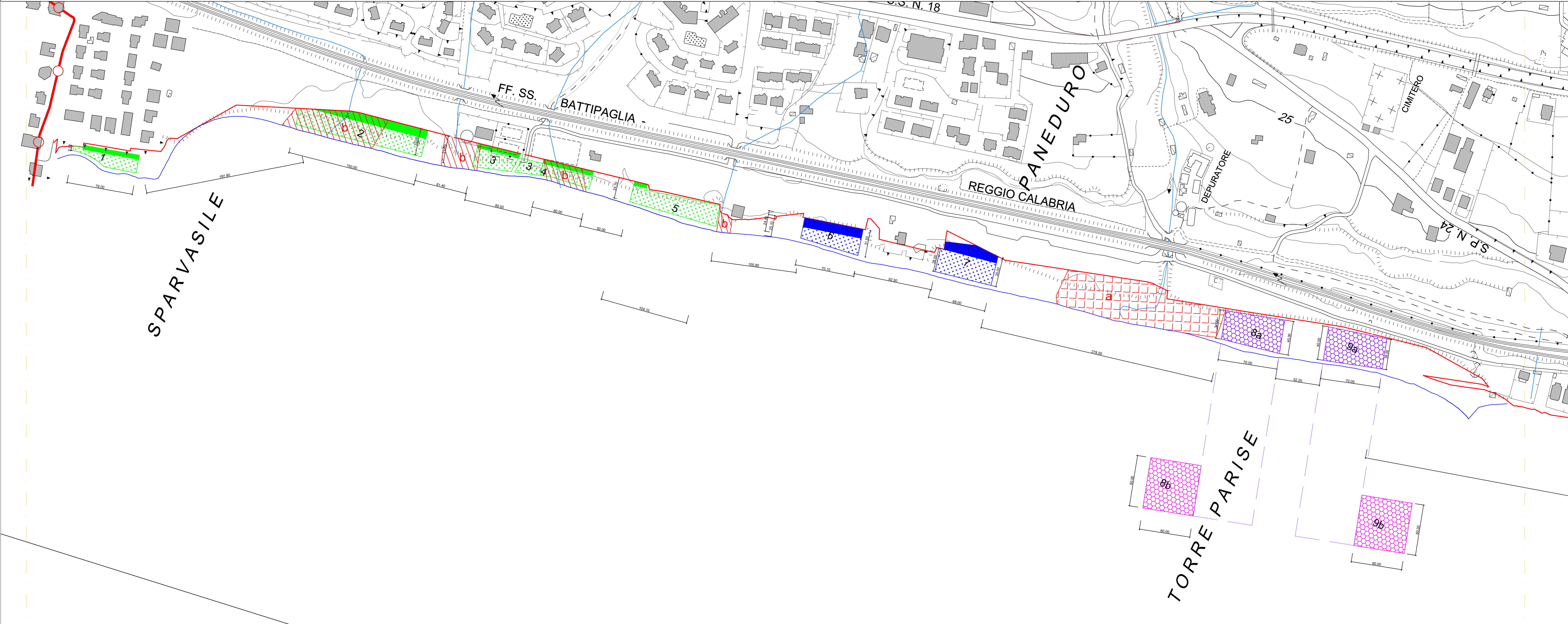


**CARTA DI TRASPOSIZIONE DELLA FATTIBILITA' GEOLOGICA SULLA PIANIFICAZIONE - AMBITO 1**

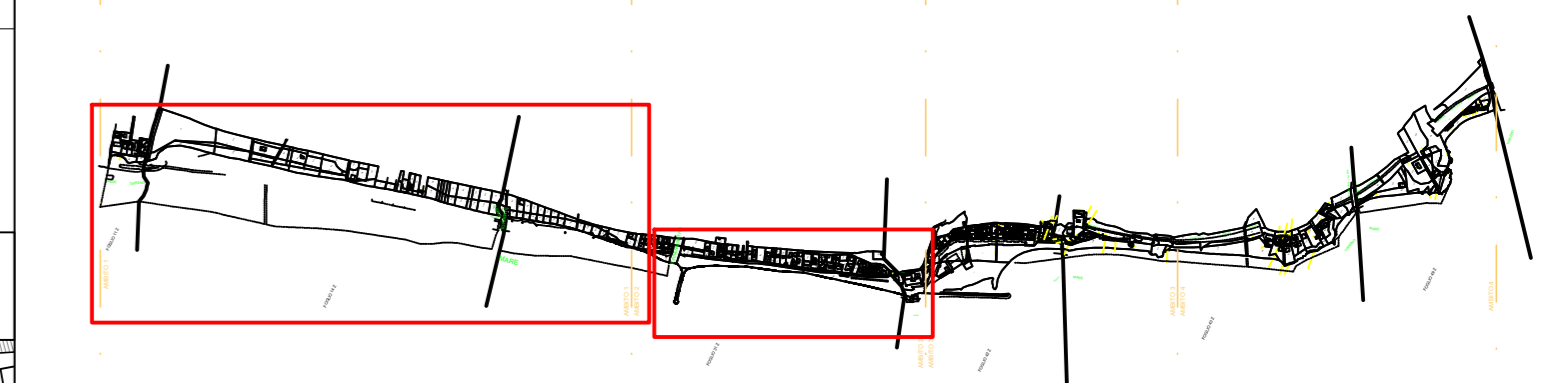
**SCALA 1:2000**



**LEGENDA**

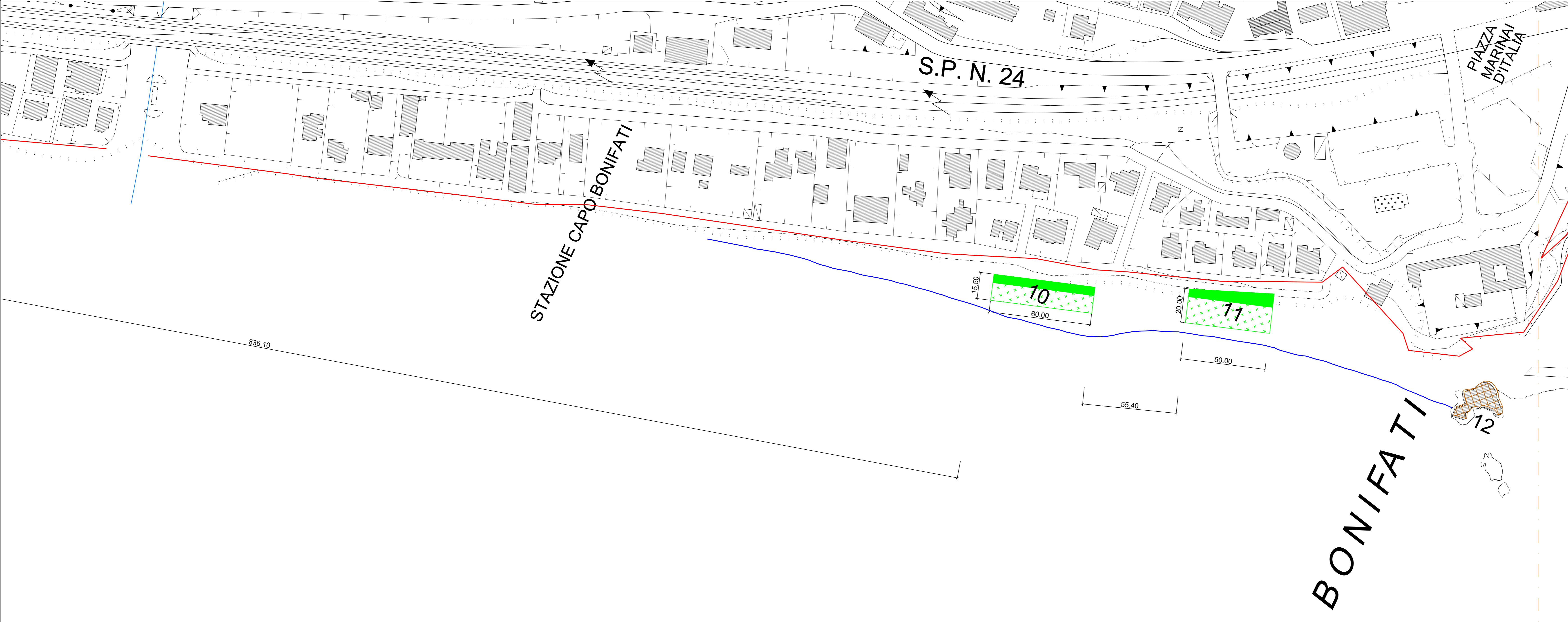
- CLASSE DI FATTIBILITA' :4a Aree Caratterizzate da Pericolosità Idraulica(PAI)
- CLASSE DI FATTIBILITA' :4b Aree Caratterizzate da Pericolosità Idraulica P3 (PGRA)
- LIMITE CONFINE COMUNALE
- LIMITE AREA DEMANIALE
- LINEA DI BATTIGIA LUGLIO 2018
- CORSI D'ACQUA
- POSA SDRADIO E OMBRELLONI
- FASCIA SERVIZI
- FASCIA OMBREGGIANTI
- STABILIMENTO BALNEARE ANNUALE
- FASCIA SERVIZI
- FASCIA OMBREGGIANTI
- RICOVERO NATANTI
- AREA RIMESSAGGIO
- SPECCHIO D'ACQUA
- CORRIDOIO DI LANCIO
- USI DIVERSI
- DARSENA
- LOTTO UTILIZZATO PER EVENTI E MANIFESTAZIONI SPORTIVE TEMPORANEE FINO ALLA REALIZZAZIONE DELLA DARSENA.


**QUADRO UNIONE AMBITI TERRITORIALI**



**CARTA DI TRASPOSIZIONE DELLA FATTIBILITA' GEOLOGICA SULLA PIANIFICAZIONE - AMBITO 2**

**SCALA 1:1000**





**COMUNE DI BONIFATI**  
PROVINCIA DI COSENZA

**AMMINISTRAZIONE COMUNALE DI BONIFATI**


**Progettazione:**  
Ufficio Tecnico Comunale  
Settore IV Urbanistica e Demanio M.Tmo  
Deliberazione del Commissario ad acta n. 1 del 09/06/2017

**Gruppo di lavoro:**  
Ing. Giuseppe Maurizio Arieta  
Dott.ssa Geol. Nadine Celtraro - Studio Geologico

**IL RUP**  
Ing. Giuseppe Maurizio Arieta

**Approvazioni:**

**Redazione Piano:**  
**Elaborato: Integrazione**  
**Tav. 2.8.1**



**PIANO COMUNALE SPIAGGIA (PCS)**  
L.R. n. 19/2002 e s.m.i. "Norme per la tutela, governo e uso del territorio"  
 L.R. n. 17/2008 e s.m.i. "Norme per l'esercizio delle funzioni amministrative sulle aree del Demanio Marittimo"

**Quadro Progettuale**  
 Carta di Trasposizione della Fattibilità Geologica sulla Pianificazione