



COMUNE DI BONIFATI

PROVINCIA DI COSENZA

AMMINISTRAZIONE COMUNALE DI BONIFATI

Progettazione:

Ufficio Tecnico Comunale
Settore IV Urbanistica e Demanio M.tmo

Deliberazione del Commissario ad acta n. 1 del 09/06/2017

Gruppo di lavoro:

Ing. Giuseppe Maurizio Arieta
Dott.ssa Geol. Nadine Cetraro - Studio Geologico

IL RUP

Ing. Giuseppe Maurizio Arieta

Approvazioni:

Redazione Piano:

Elaborato: **Integrazione**
Tav. 3.8b

PIANO COMUNALE SPIAGGIA (PCS)

L.R. n. 19/2002 e s.m.i. "Norme per la tutela, governo e uso del territorio"
L.R. n. 17/2005 e s.m.i. "Norme per l'esercizio della delega delle funzioni amministrative sulle aree del Demanio Marittimo"

Quadro Progettuale
Carta fattibilità delle azioni di piano scala 1:2.000



LEGENDA




CLASSE 1: FATTIBILITA' SENZA PARTICOLARI LIMITAZIONI
È possibile qualsiasi tipo di costruzione nel rispetto della normativa vigente. Per le strutture amovibili, deve essere verificato l'eventuale potenziale di liquefazione nelle relative zone di suscettibilità, mediante gli opportuni studi geologici e l'esecuzione di idonee campagne geognostiche.



CLASSE 2: FATTIBILITA' CON MODESTE LIMITAZIONI
È ammessa la realizzazione di alcune tipologie di interventi per come previsto dagli art. 10 e art. 11 delle norme di attuazione del Piano di Bacino Stralcio Erosione Costiera adottato nel 2016. Per le strutture amovibili va verificato l'eventuale potenziale di liquefazione nelle relative zone di suscettibilità, mediante gli opportuni studi geologici e l'esecuzione di idonee campagne geognostiche.



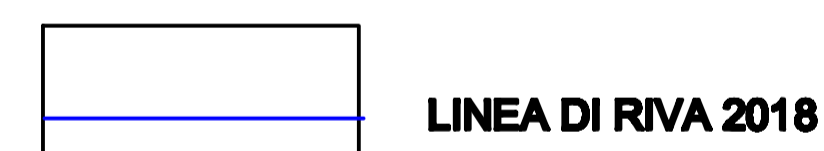
CLASSE 3: FATTIBILITA' CON CONSISTENTI LIMITAZIONI
È ammessa la realizzazione di alcune tipologie di interventi per come previsto dall'art. 9, Disciplina delle aree con media pericolosità di erosione costiera - P3 delle N.A. del PSEC. È possibile, quindi, la realizzazione di nuove strutture esclusivamente amovibili e in conformità alla pianificazione comunale per come riportato al comma 1 - lettera b del sopra citato art. 9.




CLASSE 4: FATTIBILITA' CON GRAVI LIMITAZIONI

CLASSE 4a: Aree a rischio erosione (PSEC) e aree di attenzione (PAI), sono disciplinate dall'art.9 Disciplina delle aree con alta pericolosità di erosione costiera (P3) delle norme di attuazione del PSEC, e dagli art.21 Disciplina delle aree a rischio d'inondazione R4 e art.24 Disciplina delle aree d'attenzione per pericolo d'inondazione delle Norme di attuazione e misure di salvaguardia del Piano Stralcio per l'Assetto Idrogeologico (PAI) 2011. In base all'art. 21, per come riportato al comma 2 - lettera f, sono consentite le occupazioni temporanee (strutture amovibili), se non riducono la capacità di portata dell'alveo, realizzate in modo da non recare danno o da risultare di pregiudizio per la pubblica incolumità in caso di piena.

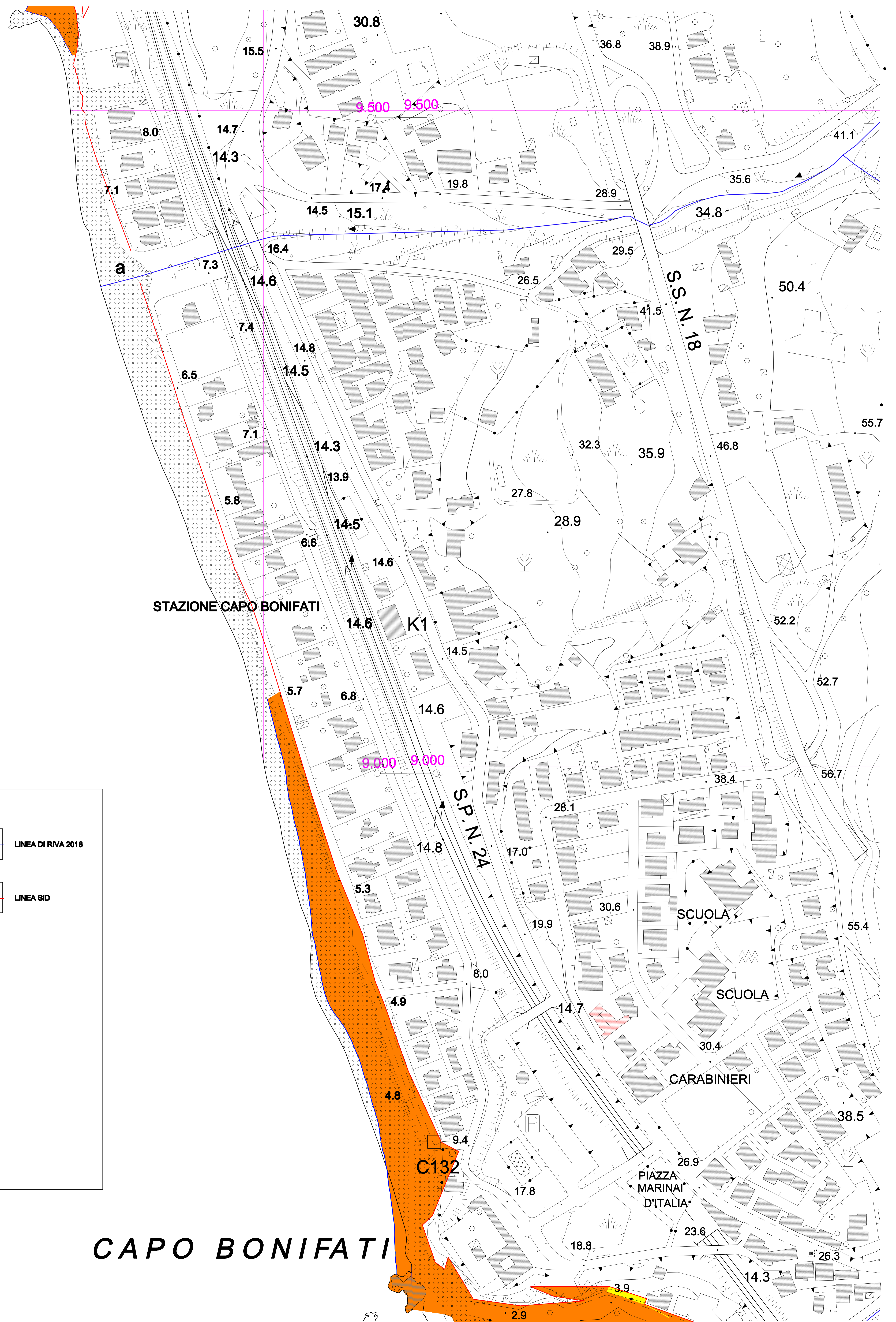
CLASSE 4b: Aree a rischio erosione (PSEC) e aree di attenzione (PGRA), sono disciplinate dall'art.9 Disciplina delle aree con alta pericolosità di erosione costiera (P3) delle norme di attuazione del PSEC, e dagli articoli n. 4 e n. 5 delle Misure di Salvaguardia D.S. 540 del 13/10/2020 (PGRA).



LINEA DI RIVA 2018



LINEA SID



CAPO BONIFATI