



COMUNE DI BONIFATI

PROVINCIA DI COSENZA

AMMINISTRAZIONE COMUNALE DI BONIFATI

Progettazione:
Ufficio Tecnico Comunale
Settore IV Urbanistica e Demanio M.Tmo

Deliberazione del Commissario ad acta n. 1 del 09/06/2017

Gruppo di lavoro:

Arch. Cristina Talea

Dott.ssa Geol. Nadine Catraro - Studio Geologico

Dott. Geom. Giuseppe Riccetti - Rilevamenti e Supp. Tecnico Cartografico

IL RUP

Arch. Cristina Talea

Approvazioni:

Redazione Piano:
Settembre 2017

Elaborato: Tav. 3.6





QUADRO PROGETTUALE
CARTA VINCOLI PAI scala 1:5.000

PIANO COMUNALE SPIAGGIA (PCS)

L.R. n. 19/2002 s.m.l. "Norme per la tutela, governo e uso del territorio"
L.R. n. 17/2005 s.m.l. "Norme per l'esercizio della delega delle funzioni amministrative sulle aree del Demanio Marittimo"



LEGENDA

-  R1 aree/elementi a rischio moderato o nullo:
I danni sociali, economici ed al patrimonio sono trascurabili o nulli
-  R2 aree/elementi a rischio medio:
Sono possibili danni minori agli edifici, alle infrastrutture ed al patrimonio ambientale che non pregiudicano l'incolumità delle persone, l'agibilità degli edifici e la funzionalità delle attività economiche
-  R3 aree/elementi a rischio elevato:
Sono possibili problemi per l'incolumità delle persone danni funzionali agli edifici e alle infrastrutture con conseguente inagibilità degli stessi la interruzione di funzionalità delle attività socio-economiche e danni relativi al patrimonio ambientale
-  R4 aree/elementi a rischio molto elevato:
Sono possibili perdite di vite umane e lesioni gravi alle persone, danni gravi agli edifici, alle infrastrutture ed al patrimonio ambientale, la distruzione di attività socio-economiche

