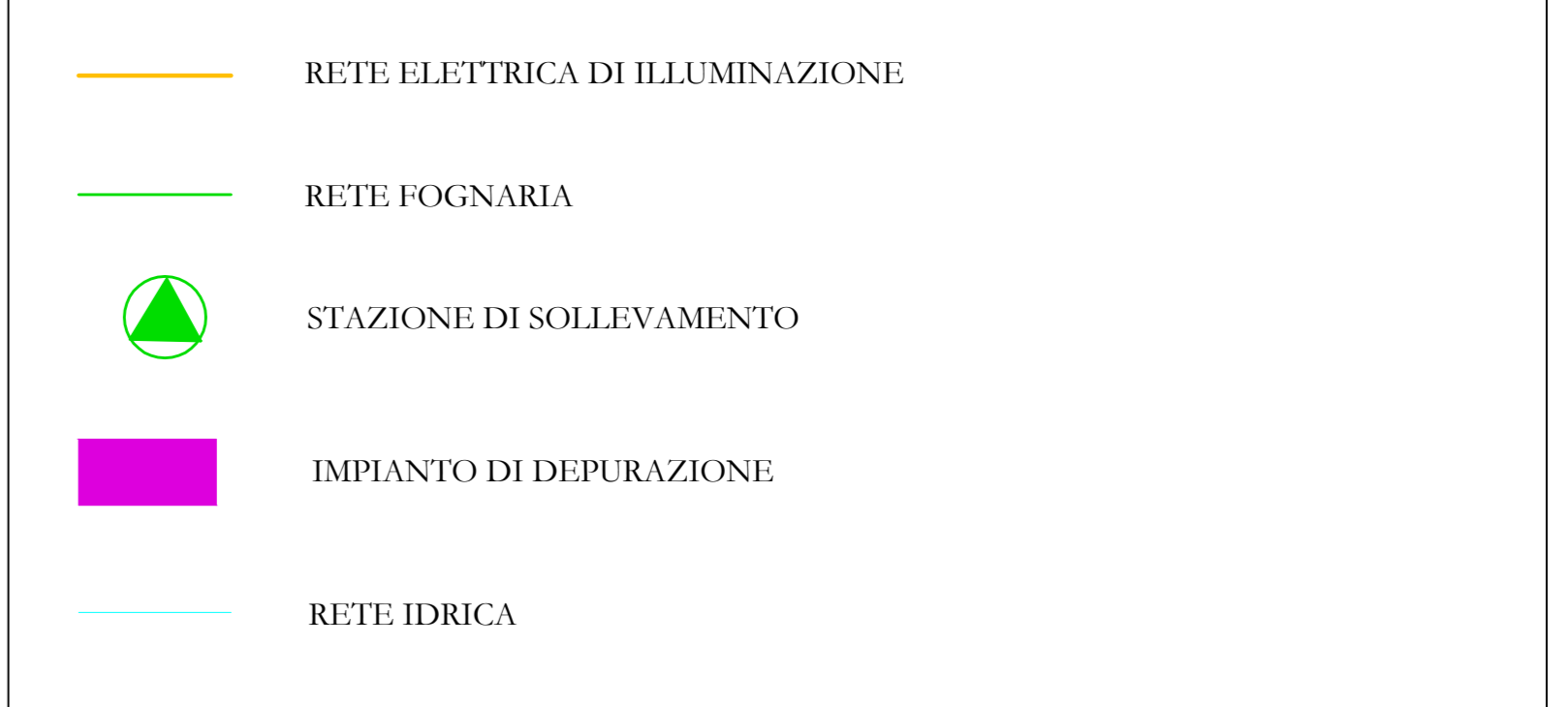
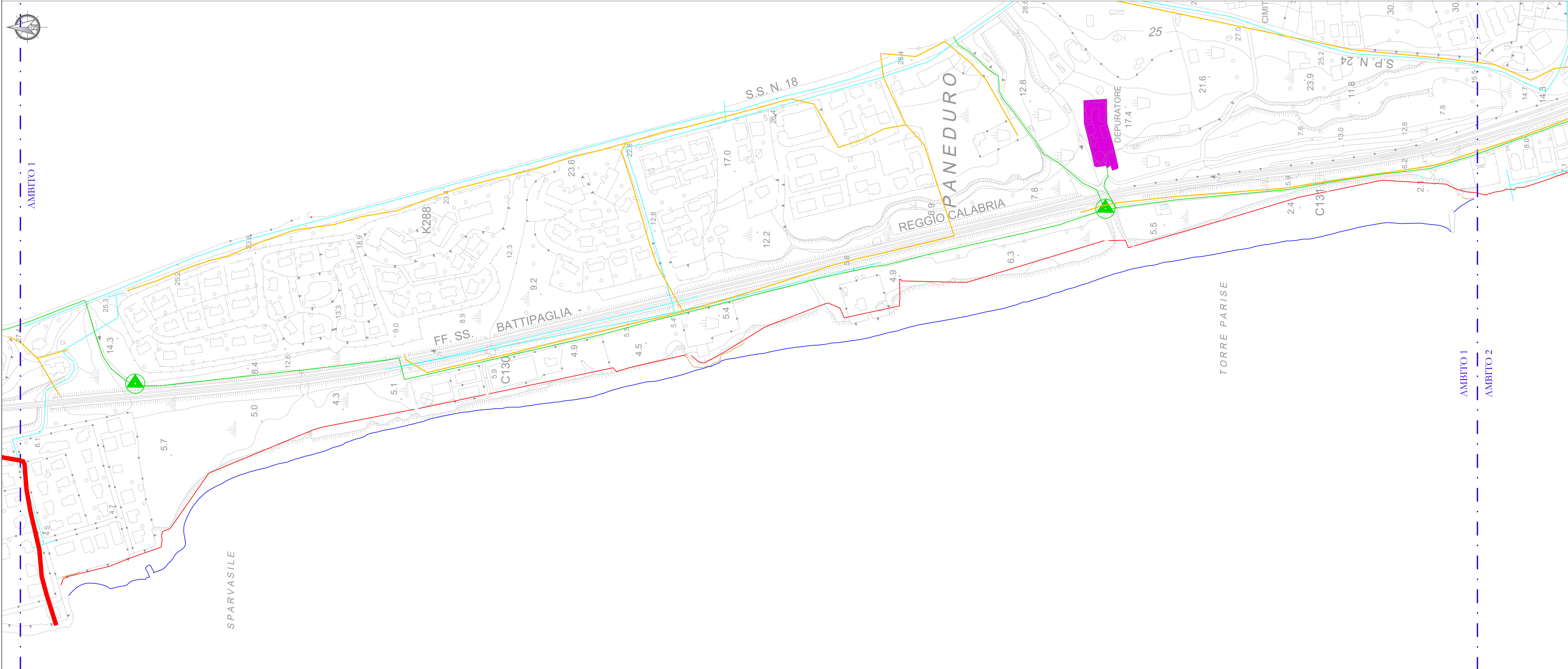
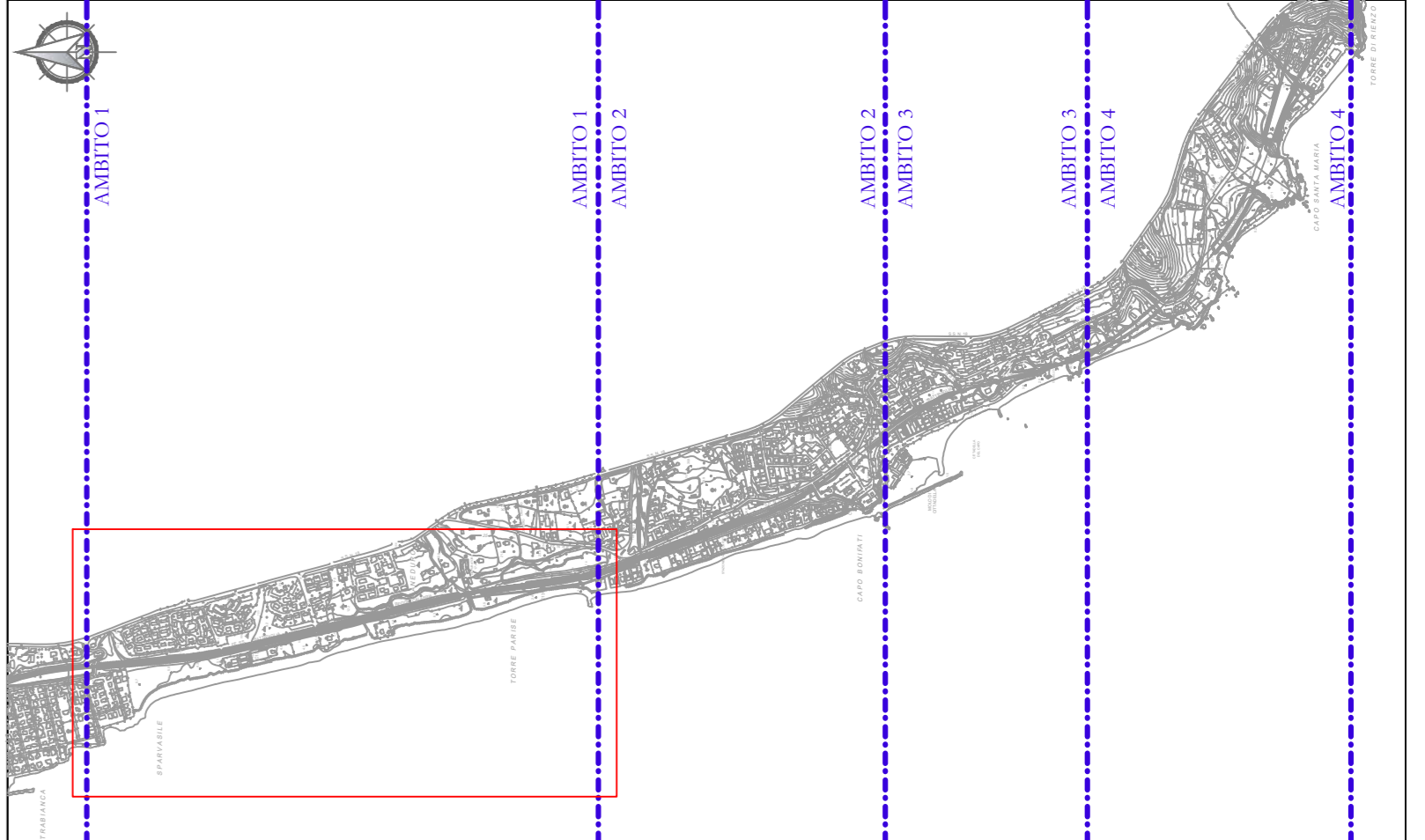



RETE DEI SERVIZI E SOTTOSERVIZI



QUADRO DI UNIONE AMBITI TERRITORIALI



PIANO COMUNALE SPIAGGIA (PCS)
L.R. n. 19/2002 e s.m.i. "Norme per la tutela, governo e uso del territorio"
L.R. n. 17/2005 e s.m.i. "Norme per l'esercizio delle deleghe delle funzioni amministrative sulle aree del Demanio Marittimo"



COMUNE DI BONIFATI
PROVINCIA DI COSENZA

AMMINISTRAZIONE COMUNALE DI BONIFATI

**QUADRO CONSUNTIVO
CARTA DELLE INFRASTRUTTURE E DELL'ACCESSIBILITA'
AMBITO 1**

Progettazione:
Ufficio Tecnico Comunale
Settore IV Urbanistica e Demanio M.tmo
Deliberazione del Commissario ad acta n. 1 del 09/06/2017

Gruppo di lavoro:
Arch. Cristina Talea
Dott.ssa Geol. Nadine Cetraro - Studio Geologico
Dott. Geom. Giuseppe Riccetti - Rilevamenti e Supp. Tecnico Cartografico

IL RUP
Arch. Cristina Talea

Approvazioni:

Redazione Piano:
Settembre 2017

Elaborato: Tav. 1.4.1

