



# COMUNE DI BONIFATI

PROVINCIA DI COSENZA

## AMMINISTRAZIONE COMUNALE DI BONIFATI

### Progettazione:

Ufficio Tecnico Comunale  
Settore IV Urbanistica e Demanio M.tmo

Deliberazione del Commissario ad acta n. 1 del 09/06/2017

### Gruppo di lavoro:

Arch. Cristina Talesa

Dott.ssa Geol. Nadine Cetraro - Studio Geologico

Dott. Geom. Giuseppe Riccetti - Rilevamenti e Supp. Tecnico Cartografico

### IL RUP

Arch. Cristina Talesa

### Approvazioni:

Redazione Piano:  
Settembre 2017

Elaborato: Tav. 1.2

## PIANO COMUNALE SPIAGGIA (PCS)

L.R. n. 19/2002 e s.m.i. "Norme per la tutela, governo e uso del territorio"

L.R. n. 17/2005 e s.m.i. "Norme per l'esercizio della delega delle funzioni amministrative sulle aree del Demanio Marittimo"

QUADRO CONOSCITIVO  
STRALCIO DEL SISTEMA INFORMATIVO DEMANIALE MARITTIMO

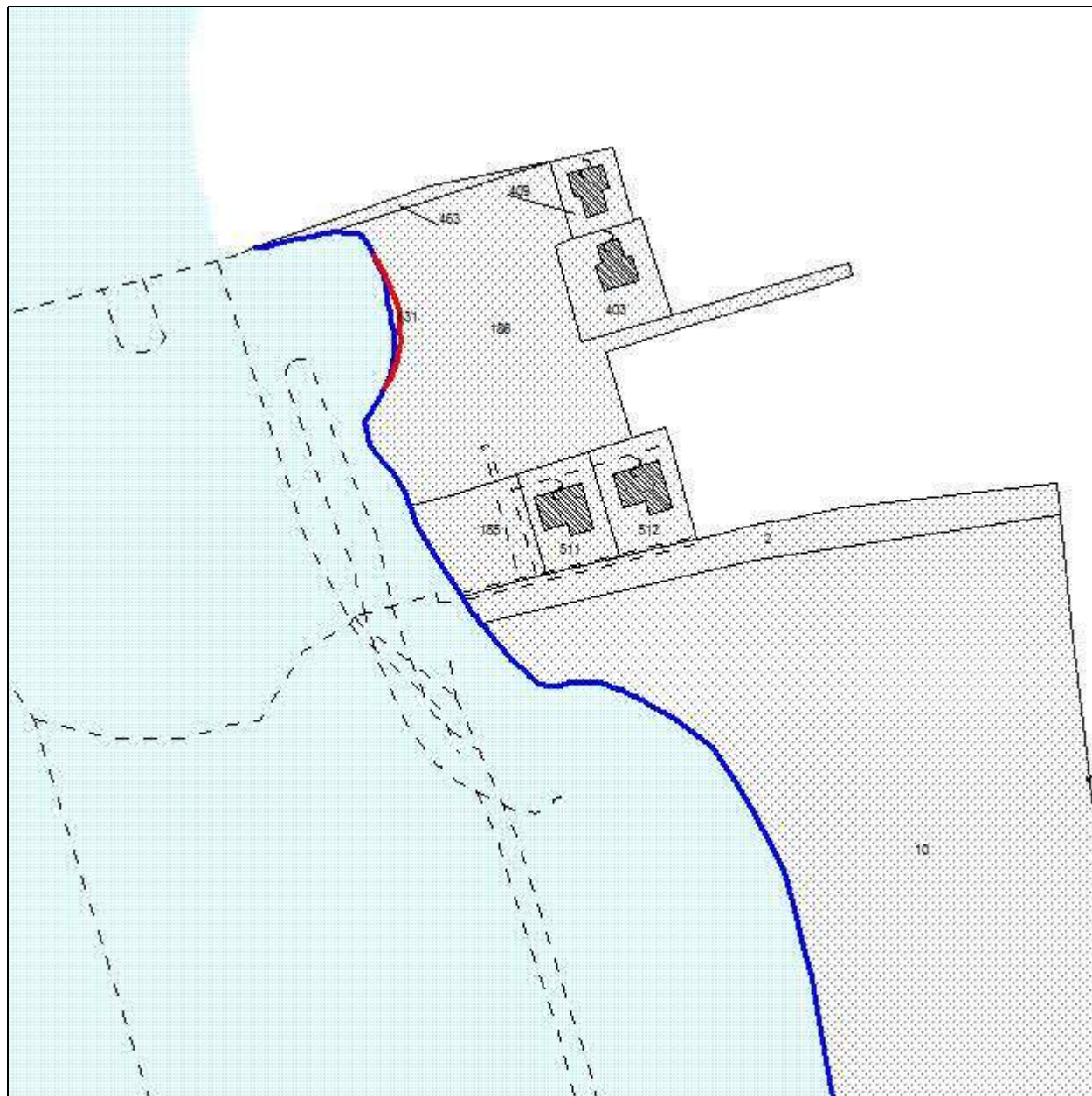


**Sistema Informativo Demanio marittimo**  
**Amministrazione: Comune BONIFATI**  
**Stralcio Cartografico**

Rappresentazioni attive: Demaniale

E = 2594286,877  
N = 4381282,460

E = 2594616,873  
N = 4381282,460



E = 2594286,877  
N = 4380952,463

**Scala di: 1:2000**

E = 2594616,873  
N = 4380952,463

**DATI CATASTALI**

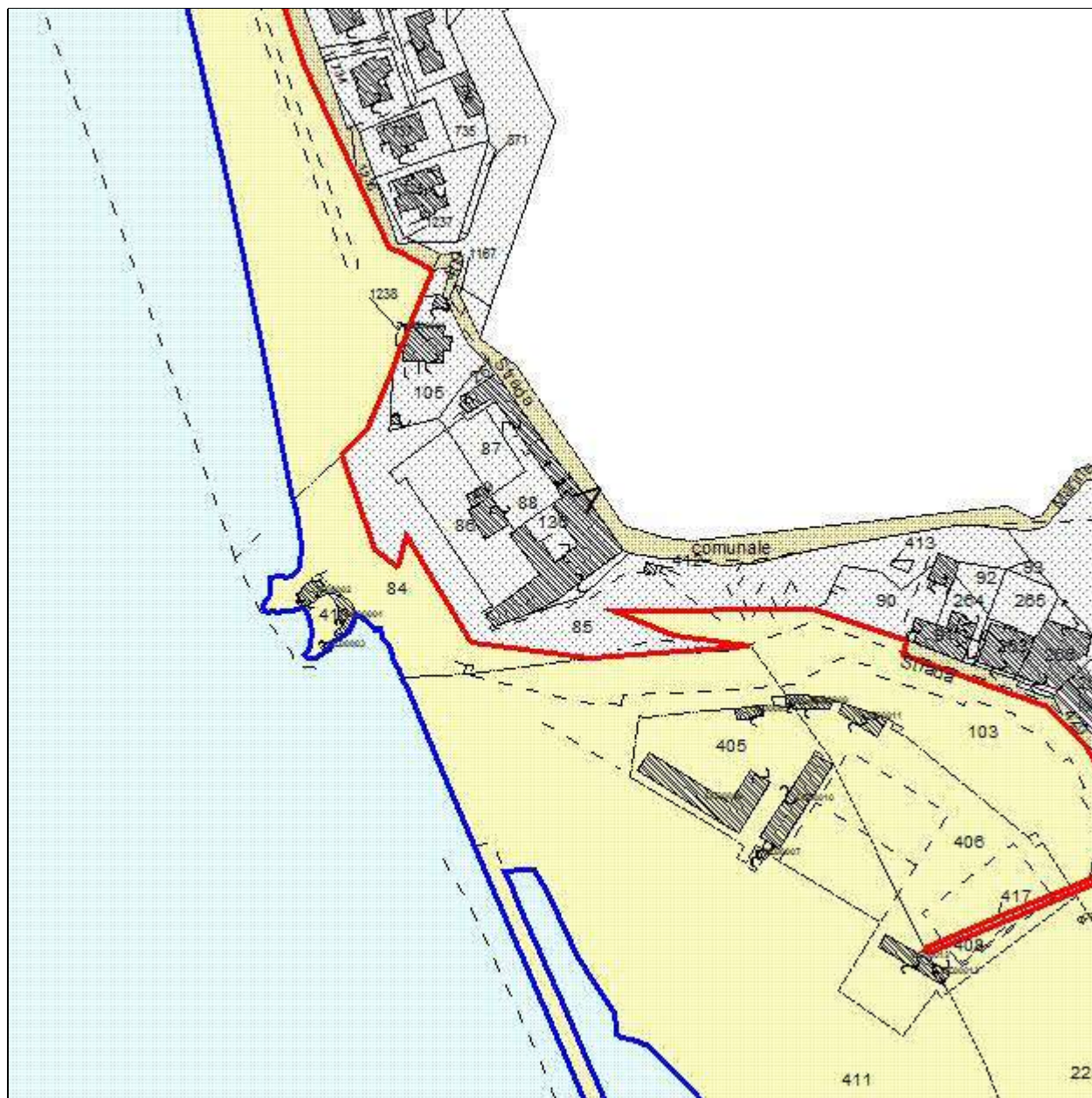
Agenzia del Territorio:	COSENZA
Comune:	BONIFATI (A973)
Sezione:	
Foglio:	11
Allegato:	
Sviluppo:	Z

**Sistema Informativo Demanio marittimo**  
**Amministrazione: Comune BONIFATI**  
**Stralcio Cartografico**

Rappresentazioni attive: Demaniale

E = 2595024,609  
N = 4378789,508

E = 2595354,605  
N = 4378789,508



E = 2595024,609  
N = 4378459,512

**Scala di: 1:2000**

E = 2595354,605  
N = 4378459,512

**DATI CATASTALI**

Agenzia del Territorio:	COSENZA
Comune:	BONIFATI (A973)
Sezione:	
Foglio:	42
Allegato:	
Sviluppo:	Z

**Sistema Informativo Demanio marittimo**  
**Amministrazione: Comune BONIFATI**  
**Stralcio Cartografico**

Rappresentazioni attive: Demaniale

E = 2595147,299  
N = 4378648,836

E = 2595477,296  
N = 4378648,836



E = 2595147,299  
N = 4378318,840

**Scala di: 1:2000**

E = 2595477,296  
N = 4378318,840

**DATI CATASTALI**

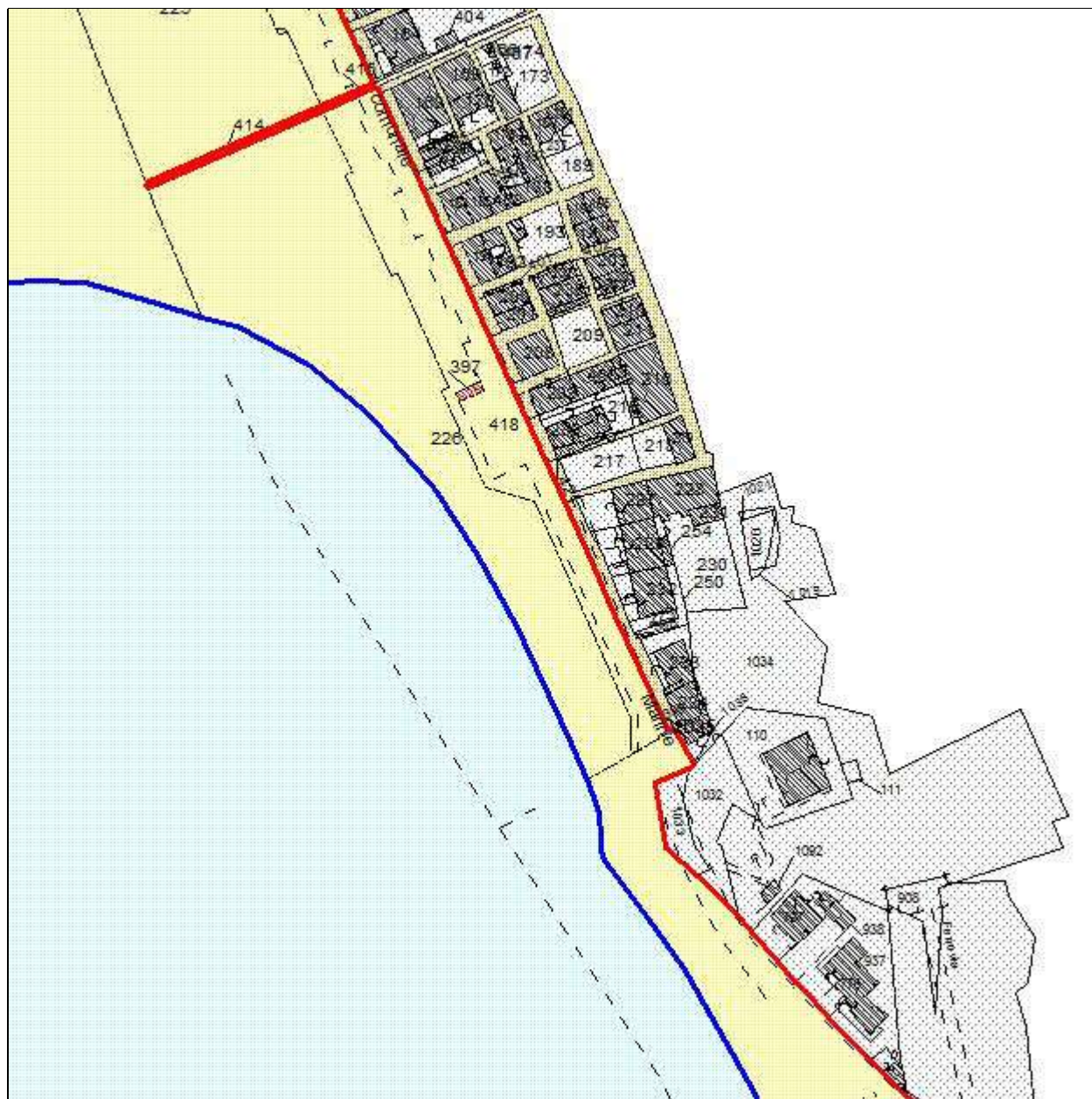
Agenzia del Territorio:	COSENZA
Comune:	BONIFATI (A973)
Sezione:	
Foglio:	42
Allegato:	
Sviluppo:	Z

**Sistema Informativo Demanio marittimo**  
**Amministrazione: Comune BONIFATI**  
**Stralcio Cartografico**

Rappresentazioni attive: Demaniale

E = 2595300,134  
N = 4378467,444

E = 2595630,130  
N = 4378467,444



E = 2595300,134  
N = 4378137,448

**Scala di: 1:2000**

E = 2595630,130  
N = 4378137,448

**DATI CATASTALI**

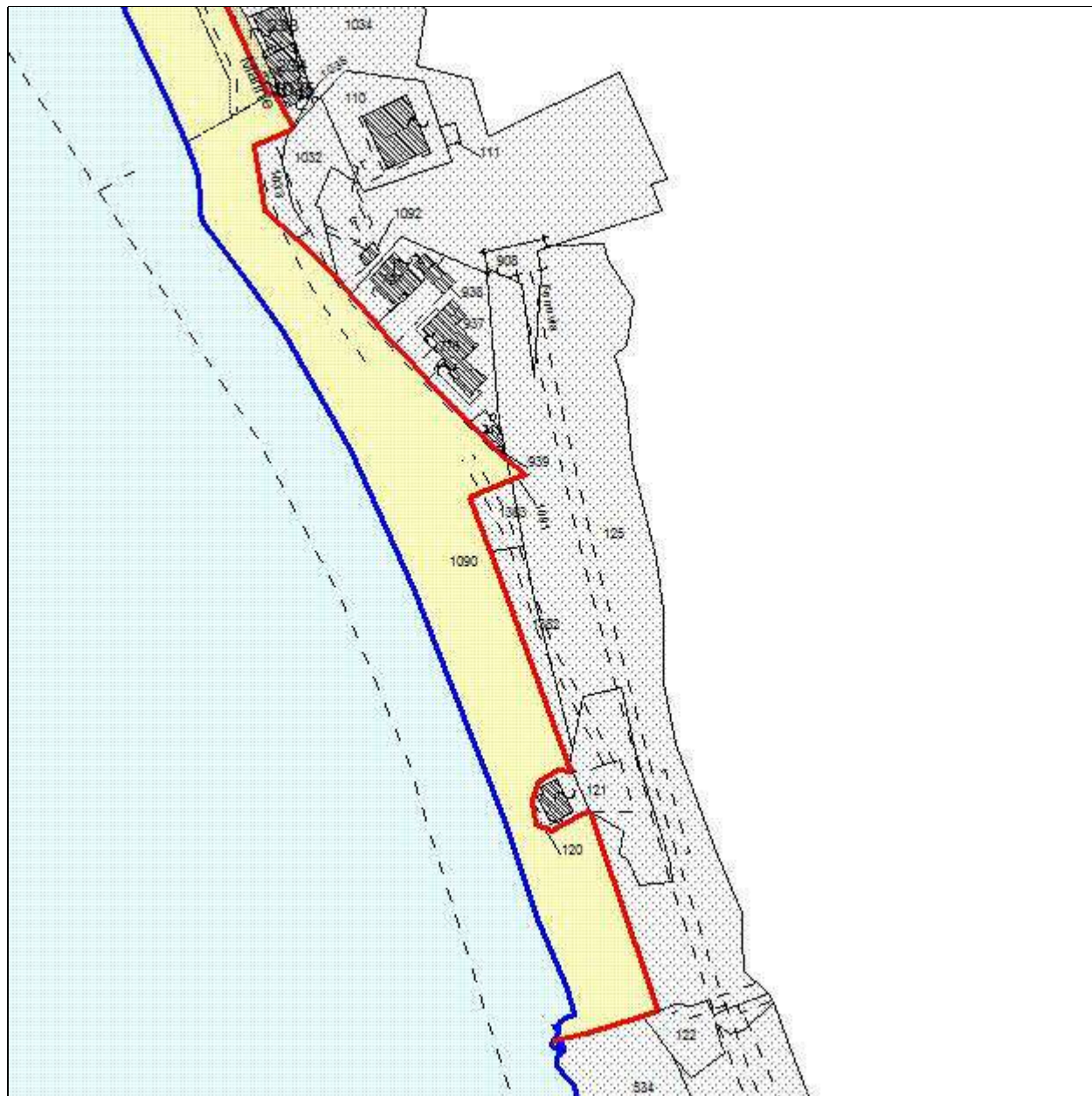
Agenzia del Territorio:	COSENZA
Comune:	BONIFATI (A973)
Sezione:	
Foglio:	42
Allegato:	
Sviluppo:	Z

**Sistema Informativo Demanio marittimo**  
**Amministrazione: Comune BONIFATI**  
**Stralcio Cartografico**

Rappresentazioni attive: Demaniale

E = 2595421,239  
N = 4378275,475

E = 2595751,235  
N = 4378275,475



E = 2595421,239  
N = 4377945,479

**Scala di: 1:2000**

E = 2595751,235  
N = 4377945,479

**DATI CATASTALI**

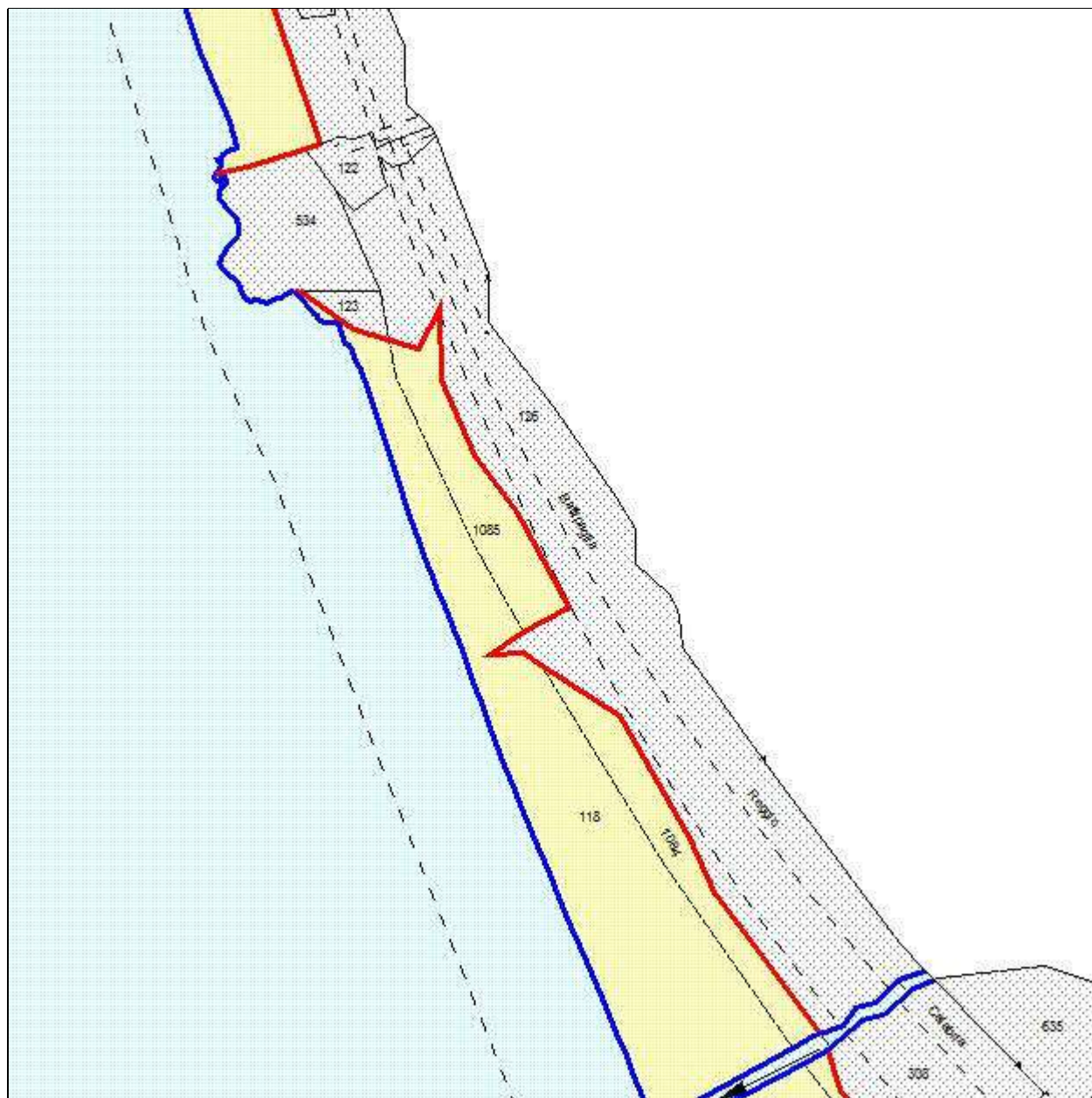
Agenzia del Territorio:	COSENZA
Comune:	BONIFATI (A973)
Sezione:	
Foglio:	43
Allegato:	
Sviluppo:	Z

**Sistema Informativo Demanio marittimo**  
**Amministrazione: Comune BONIFATI**  
**Stralcio Cartografico**

Rappresentazioni attive: Demaniale

E = 2595523,305  
N = 4378012,642

E = 2595853,301  
N = 4378012,642



E = 2595523,305  
N = 4377682,646

**Scala di: 1:2000**

E = 2595853,301  
N = 4377682,646

**DATI CATASTALI**

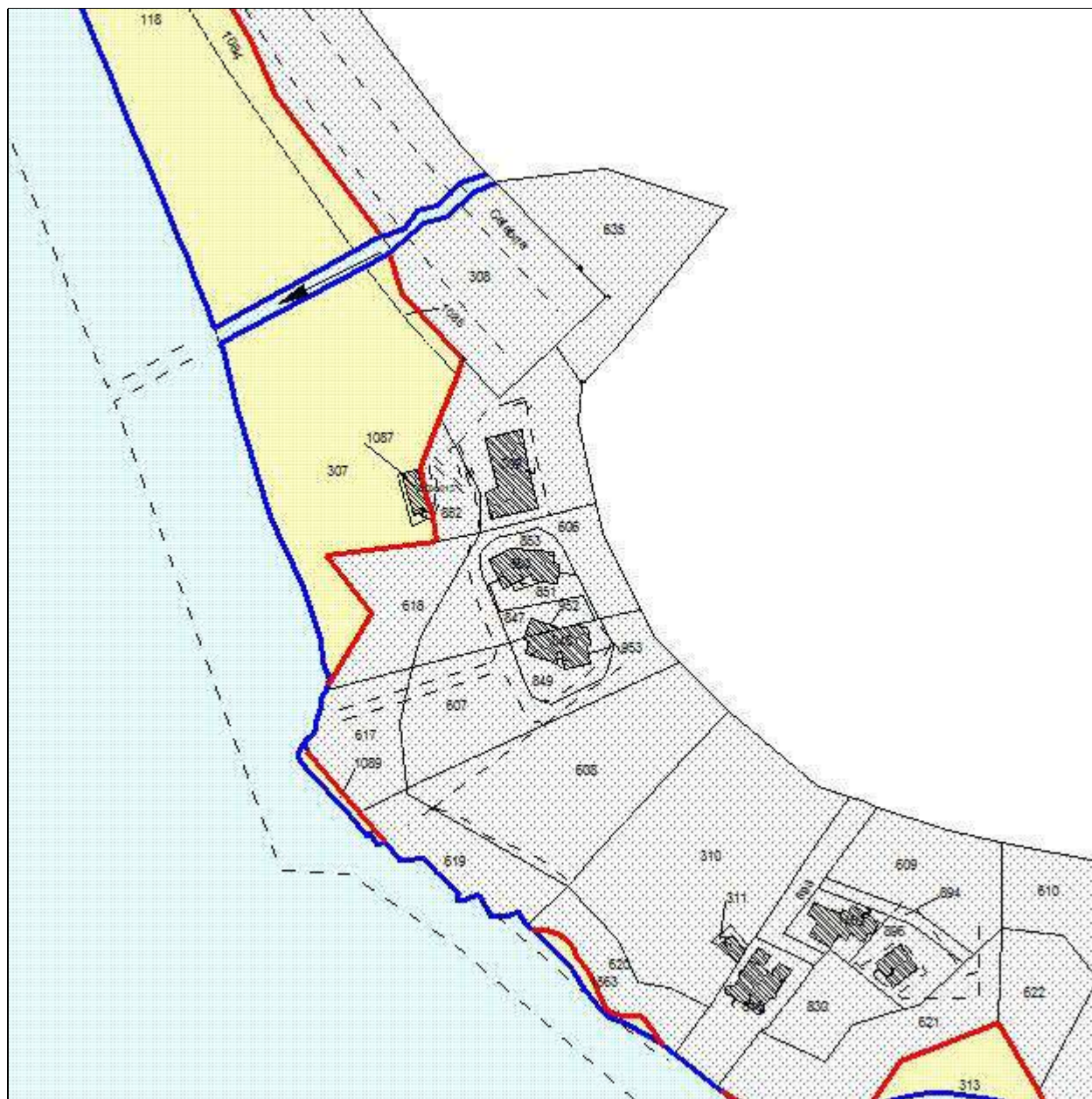
Agenzia del Territorio:	COSENZA
Comune:	BONIFATI (A973)
Sezione:	
Foglio:	43
Allegato:	
Sviluppo:	Z

**Sistema Informativo Demanio marittimo**  
**Amministrazione: Comune BONIFATI**  
**Stralcio Cartografico**

Rappresentazioni attive: Demaniale

E = 2595656,044  
N = 4377771,491

E = 2595986,040  
N = 4377771,491



E = 2595656,044  
N = 4377441,495

**Scala di: 1:2000**

E = 2595986,040  
N = 4377441,495

**DATI CATASTALI**

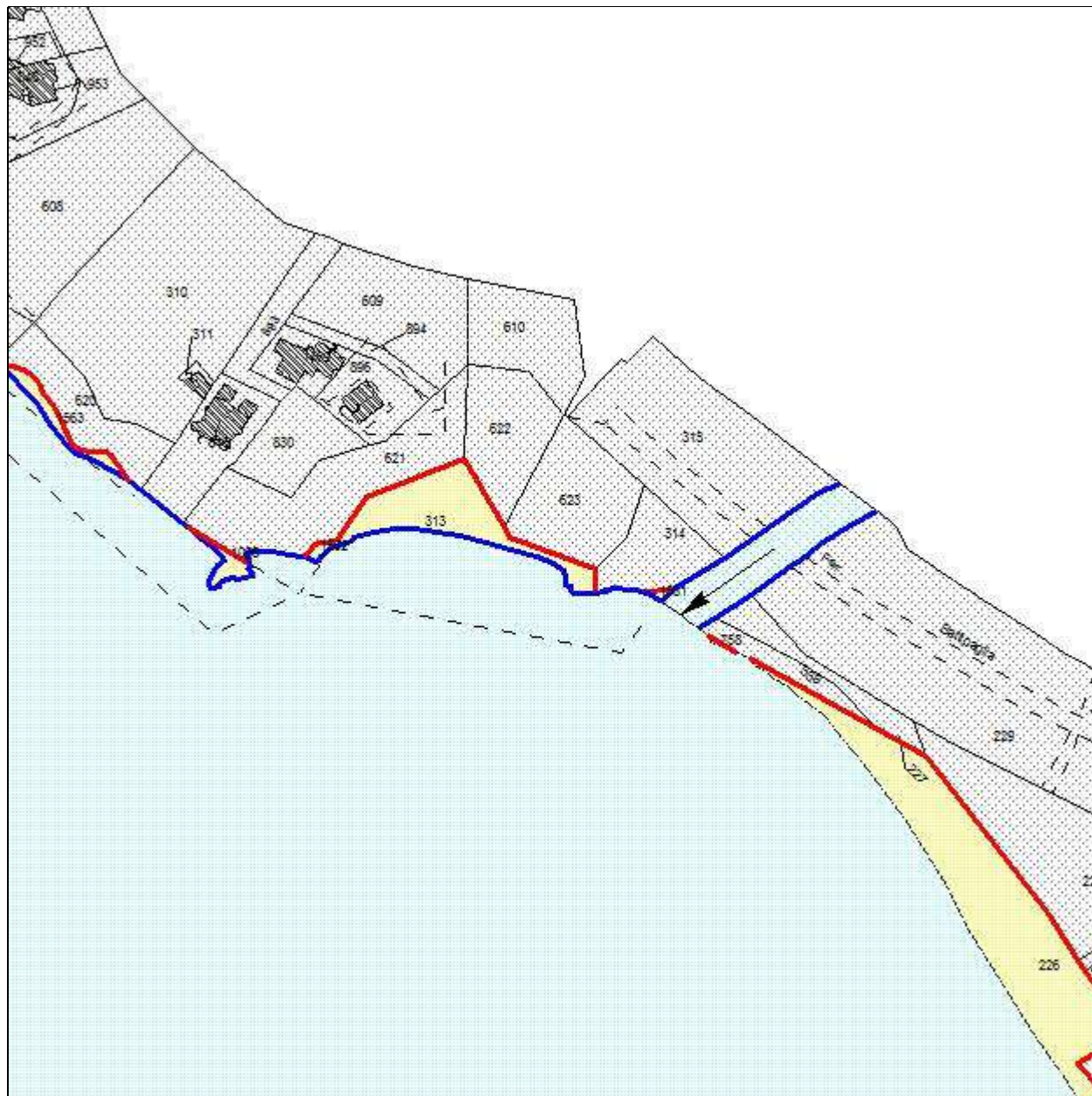
Agenzia del Territorio:	COSENZA
Comune:	BONIFATI (A973)
Sezione:	
Foglio:	43
Allegato:	
Sviluppo:	Z

**Sistema Informativo Demanio marittimo**  
**Amministrazione: Comune BONIFATI**  
**Stralcio Cartografico**

Rappresentazioni attive: Demaniale

E = 2595817,340  
N = 4377601,733

E = 2596147,336  
N = 4377601,733



E = 2595817,340  
N = 4377271,737

**Scala di: 1:2000**

E = 2596147,336  
N = 4377271,737

**DATI CATASTALI**

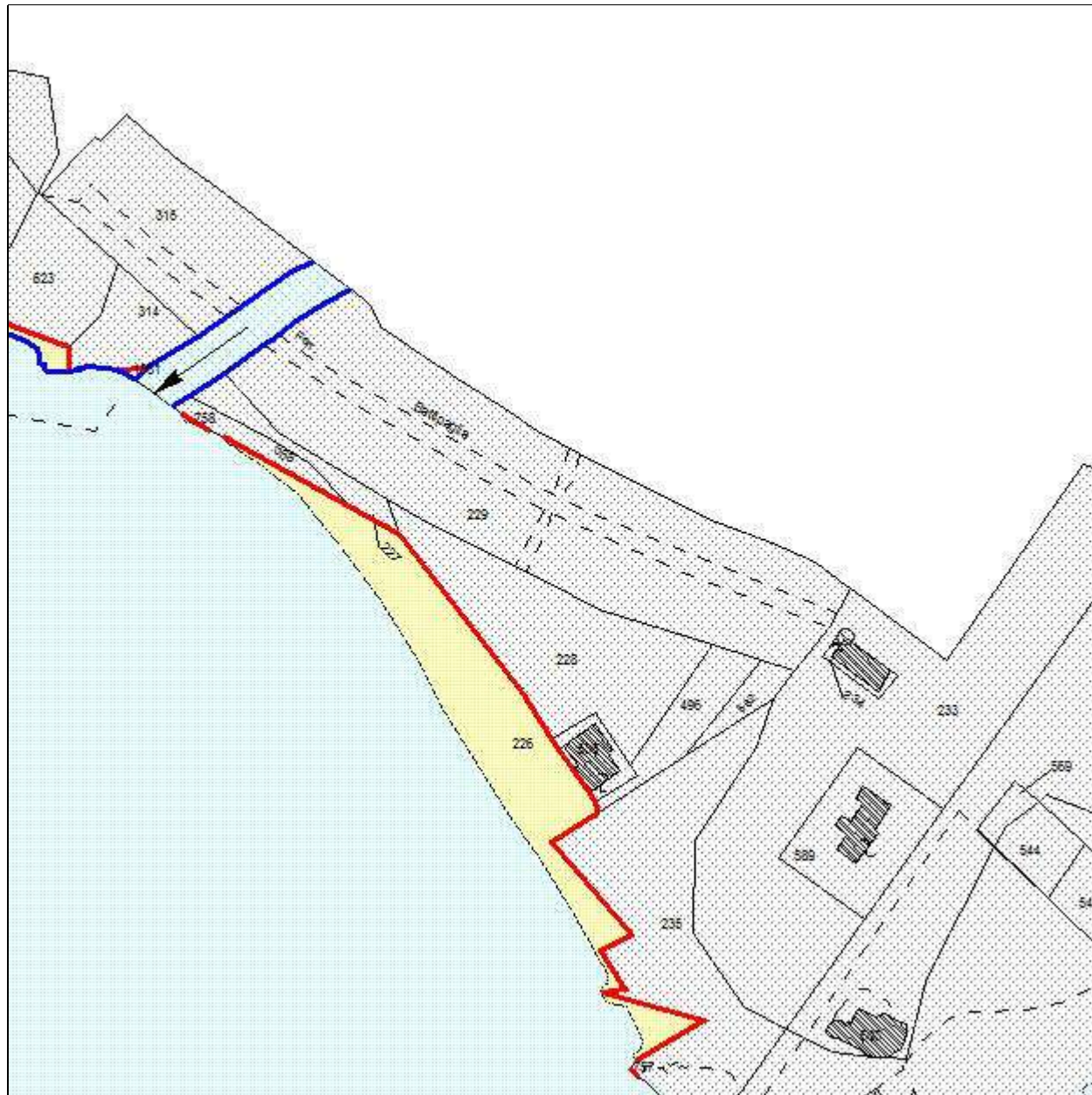
Agenzia del Territorio:	COSENZA
Comune:	BONIFATI (A973)
Sezione:	
Foglio:	43
Allegato:	
Sviluppo:	Z

**Sistema Informativo Demanio marittimo**  
**Amministrazione: Comune BONIFATI**  
**Stralcio Cartografico**

Rappresentazioni attive: Demaniale

E = 2595976,521  
N = 4377535,099

E = 2596306,517  
N = 4377535,099



E = 2595976,521  
N = 4377205,103

**Scala di: 1:2000**

E = 2596306,517  
N = 4377205,103

**DATI CATASTALI**

Agenzia del Territorio:	COSENZA
Comune:	BONIFATI (A973)
Sezione:	
Foglio:	49
Allegato:	
Sviluppo:	Z

**Sistema Informativo Demanio marittimo**  
**Amministrazione: Comune BONIFATI**  
**Stralcio Cartografico**

Rappresentazioni attive: Demaniale

E = 2596097,096  
N = 4377441,495

E = 2596427,092  
N = 4377441,495



E = 2596097,096  
N = 4377111,498

**Scala di: 1:2000**

E = 2596427,092  
N = 4377111,498

**DATI CATASTALI**

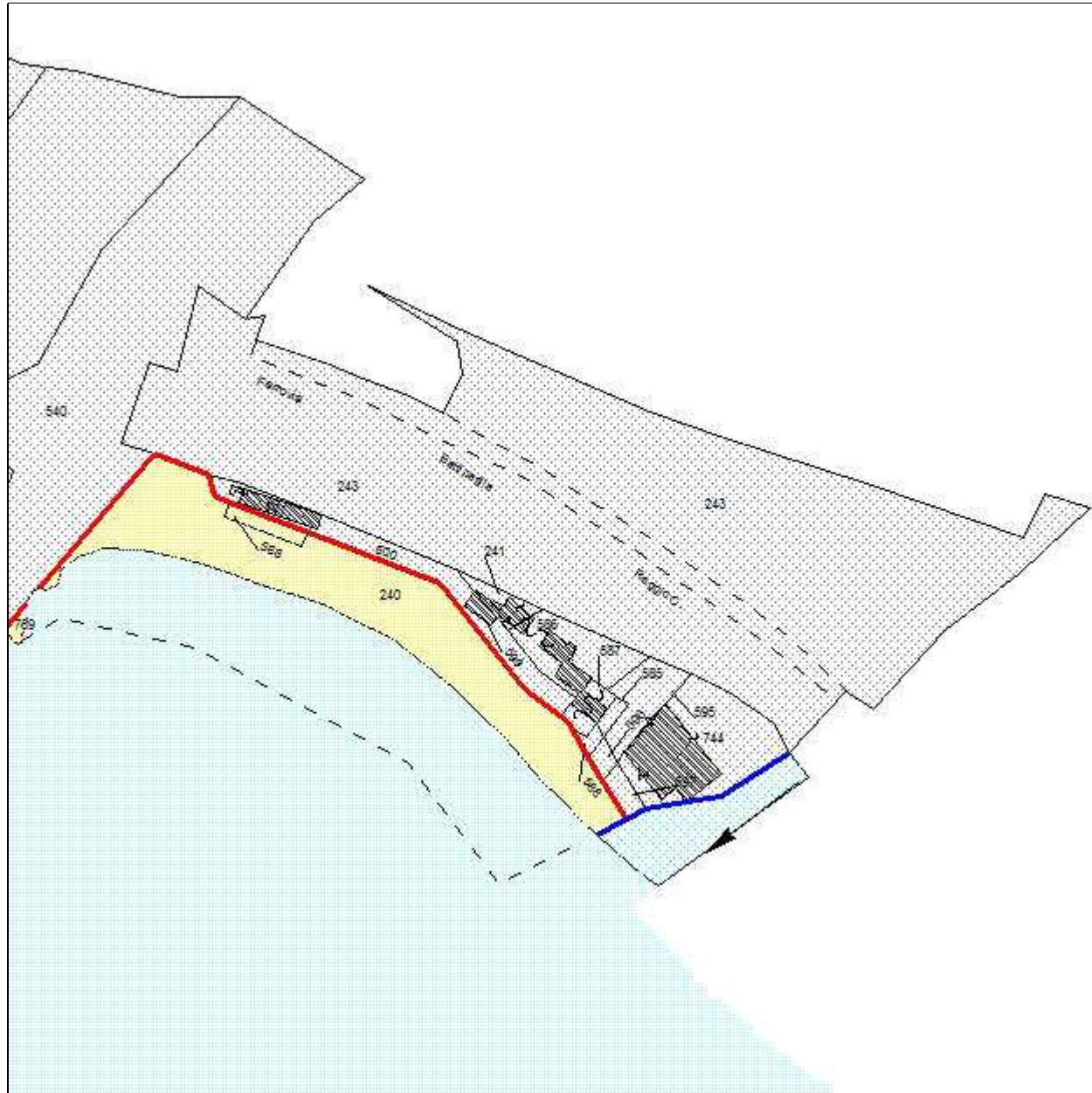
Agenzia del Territorio:	COSENZA
Comune:	BONIFATI (A973)
Sezione:	
Foglio:	49
Allegato:	
Sviluppo:	Z

**Sistema Informativo Demanio marittimo**  
**Amministrazione: Comune BONIFATI**  
**Stralcio Cartografico**

Rappresentazioni attive: Demaniale

E = 2596316,565  
N = 4377406,591

E = 2596646,561  
N = 4377406,591



E = 2596316,565  
N = 4377076,595

**Scala di: 1:2000**

E = 2596646,561  
N = 4377076,595

**DATI CATASTALI**

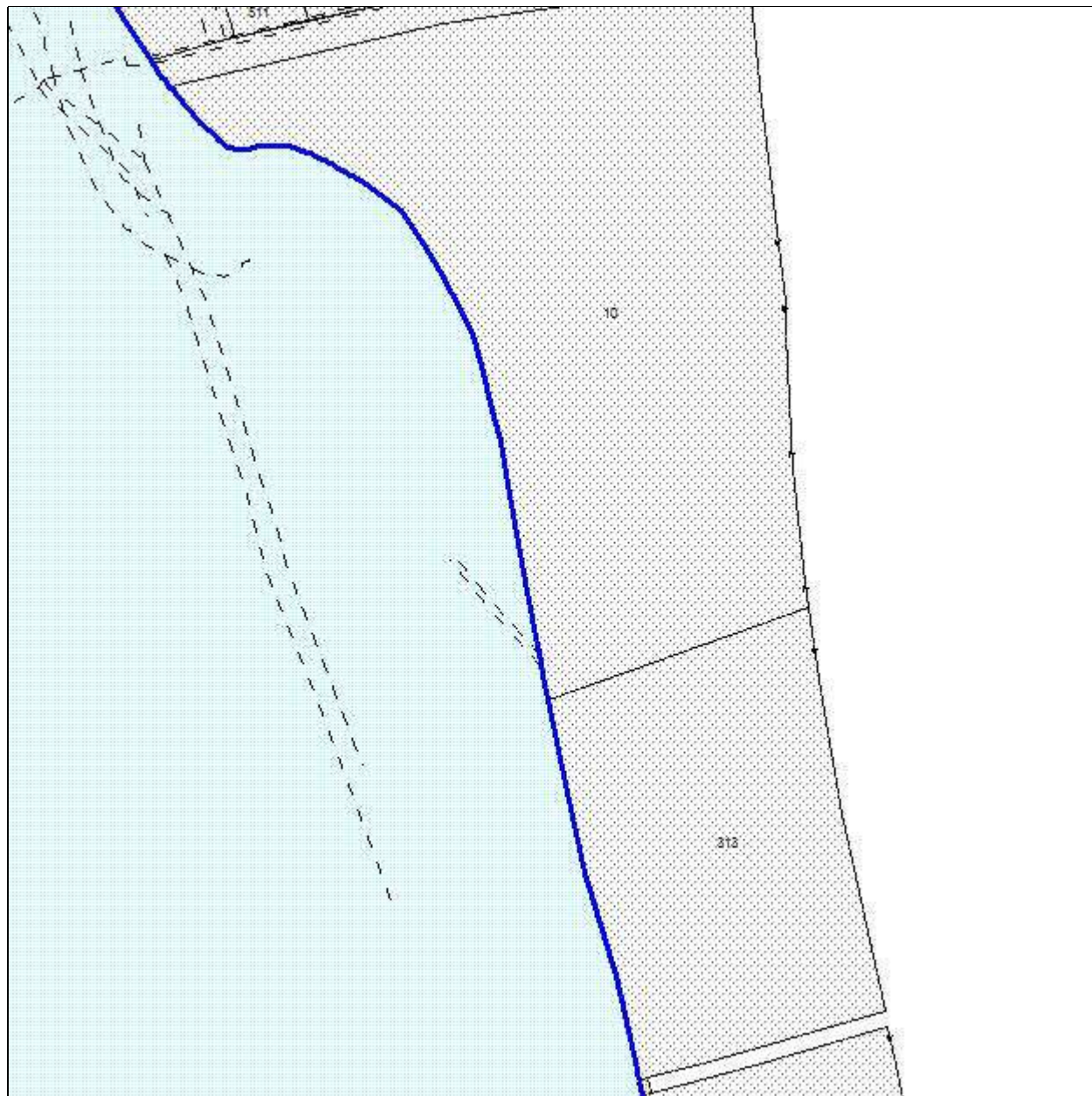
Agenzia del Territorio:	COSENZA
Comune:	BONIFATI (A973)
Sezione:	
Foglio:	49
Allegato:	
Sviluppo:	Z

**Sistema Informativo Demanio marittimo**  
**Amministrazione: Comune BONIFATI**  
**Stralcio Cartografico**

Rappresentazioni attive: Demaniale

E = 2594381,010  
N = 4381120,106

E = 2594711,006  
N = 4381120,106



E = 2594381,010  
N = 4380790,110

**Scala di: 1:2000**

E = 2594711,006  
N = 4380790,110

**DATI CATASTALI**

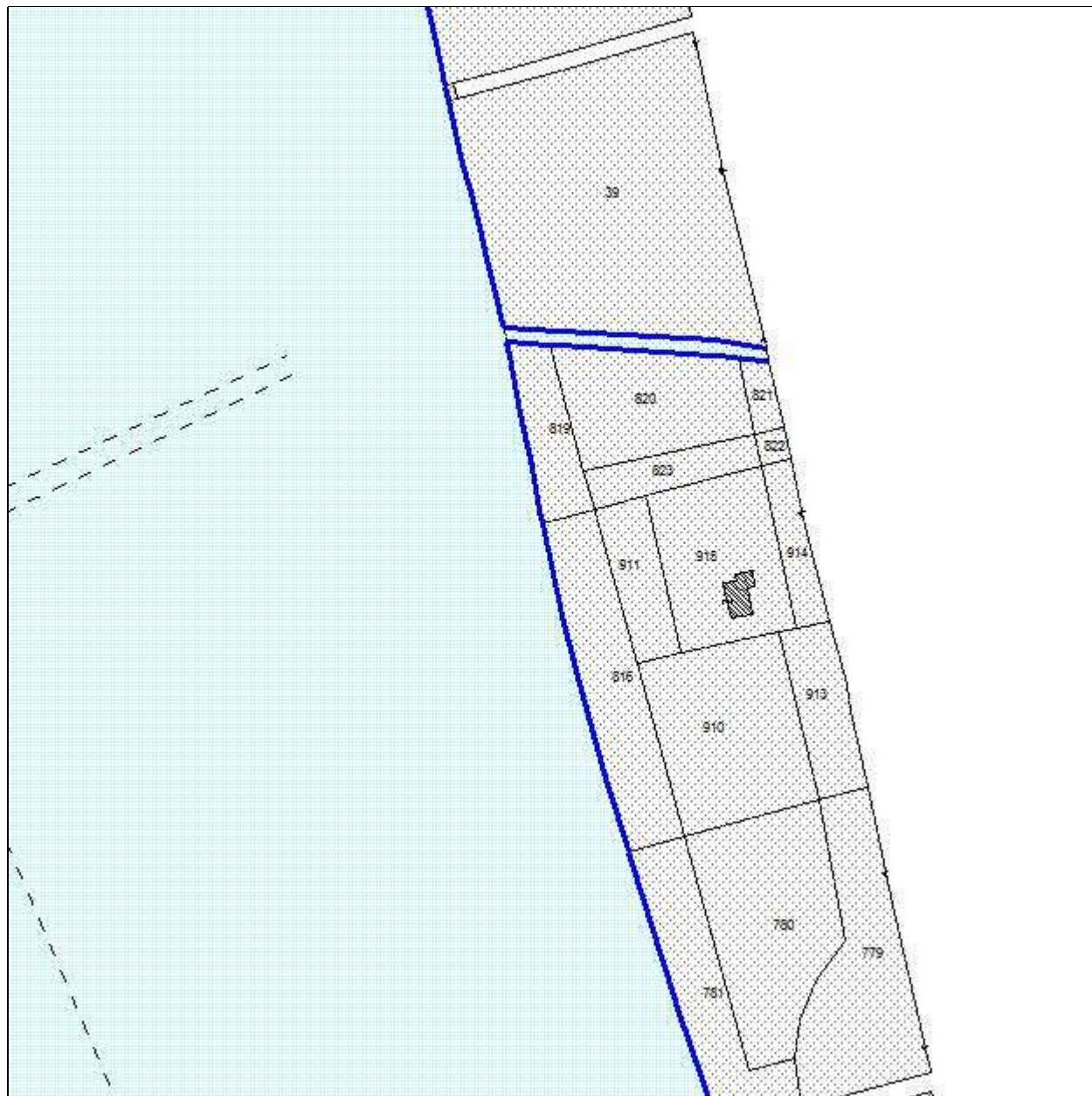
Agenzia del Territorio:	COSENZA
Comune:	BONIFATI (A973)
Sezione:	
Foglio:	14
Allegato:	
Sviluppo:	Z

**Sistema Informativo Demanio marittimo**  
**Amministrazione: Comune BONIFATI**  
**Stralcio Cartografico**

Rappresentazioni attive: Demaniale

E = 2594439,712  
N = 4380819,196

E = 2594769,708  
N = 4380819,196



E = 2594439,712  
N = 4380489,200

**Scala di: 1:2000**

E = 2594769,708  
N = 4380489,200

**DATI CATASTALI**

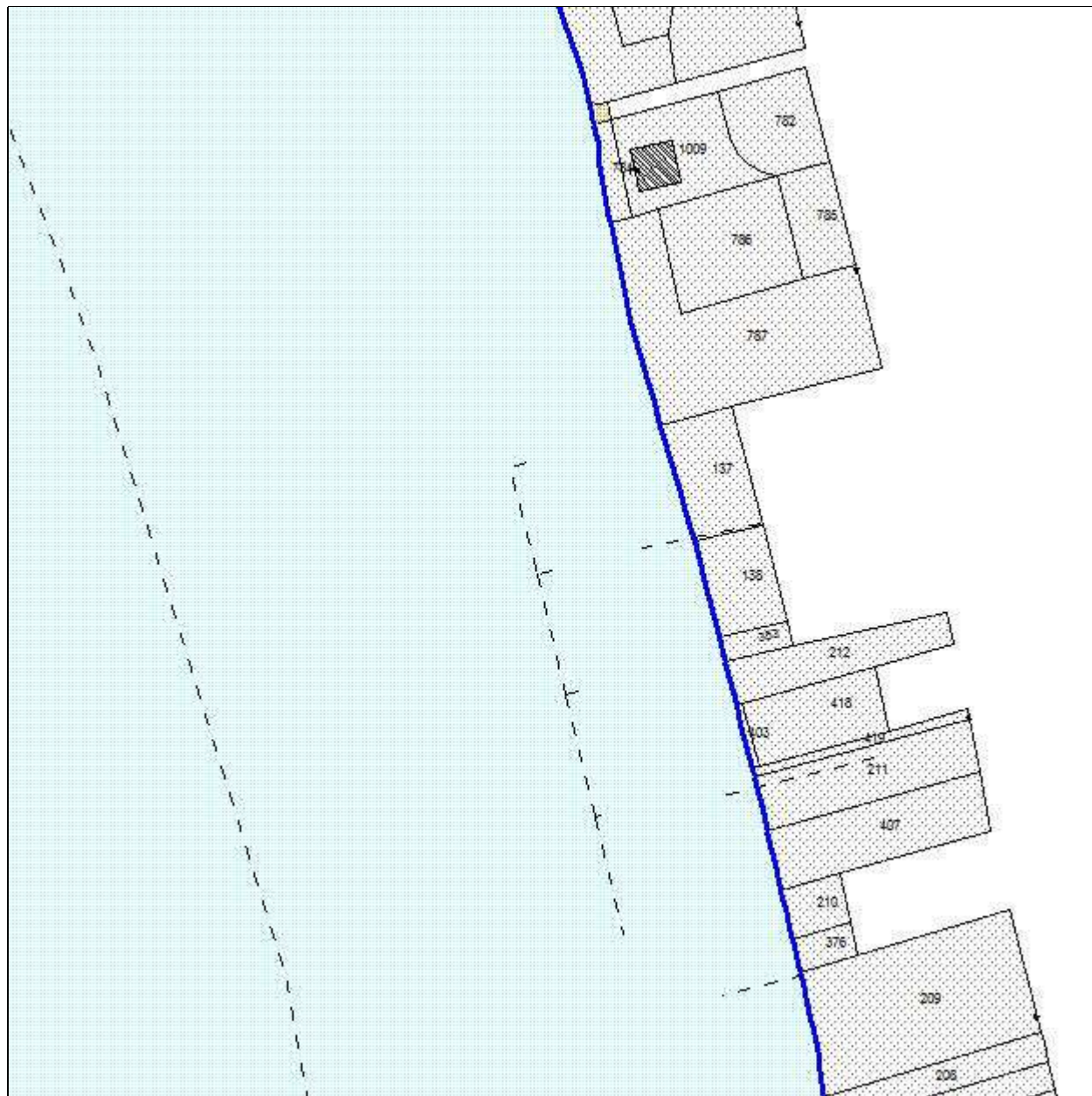
Agenzia del Territorio:	COSENZA
Comune:	BONIFATI (A973)
Sezione:	
Foglio:	14
Allegato:	
Sviluppo:	Z

**Sistema Informativo Demanio marittimo**  
**Amministrazione: Comune BONIFATI**  
**Stralcio Cartografico**

Rappresentazioni attive: Demaniale

E = 2594477,788  
N = 4380509,295

E = 2594807,784  
N = 4380509,295



E = 2594477,788  
N = 4380179,299

**Scala di: 1:2000**

E = 2594807,784  
N = 4380179,299

**DATI CATASTALI**

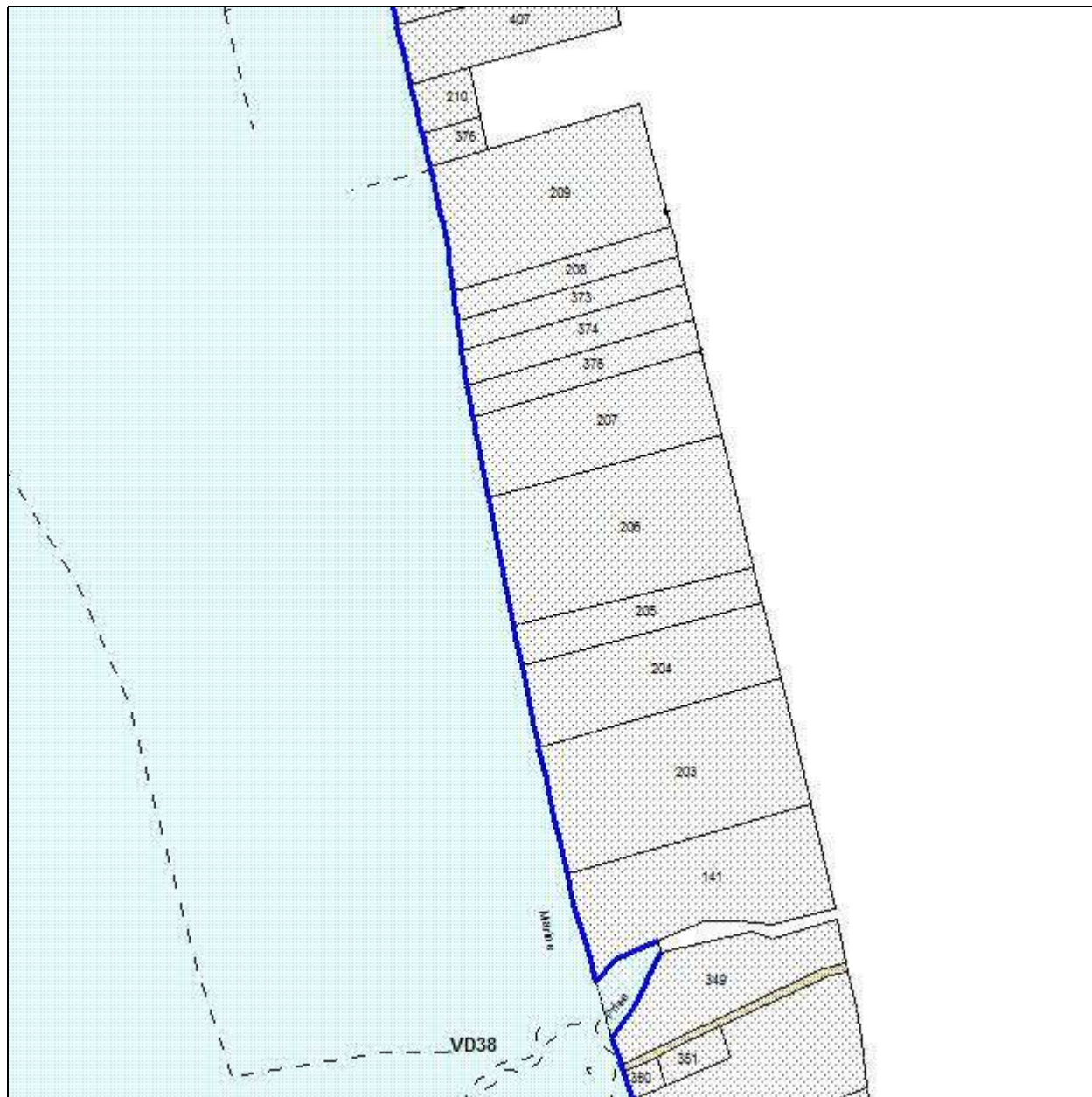
Agenzia del Territorio:	COSENZA
Comune:	BONIFATI (A973)
Sezione:	
Foglio:	14
Allegato:	
Sviluppo:	Z

**Sistema Informativo Demanio marittimo**  
**Amministrazione: Comune BONIFATI**  
**Stralcio Cartografico**

Rappresentazioni attive: Demaniale

E = 2594589,902  
N = 4380265,500

E = 2594919,898  
N = 4380265,500



E = 2594589,902  
N = 4379935,504

**Scala di: 1:2000**

E = 2594919,898  
N = 4379935,504

**DATI CATASTALI**

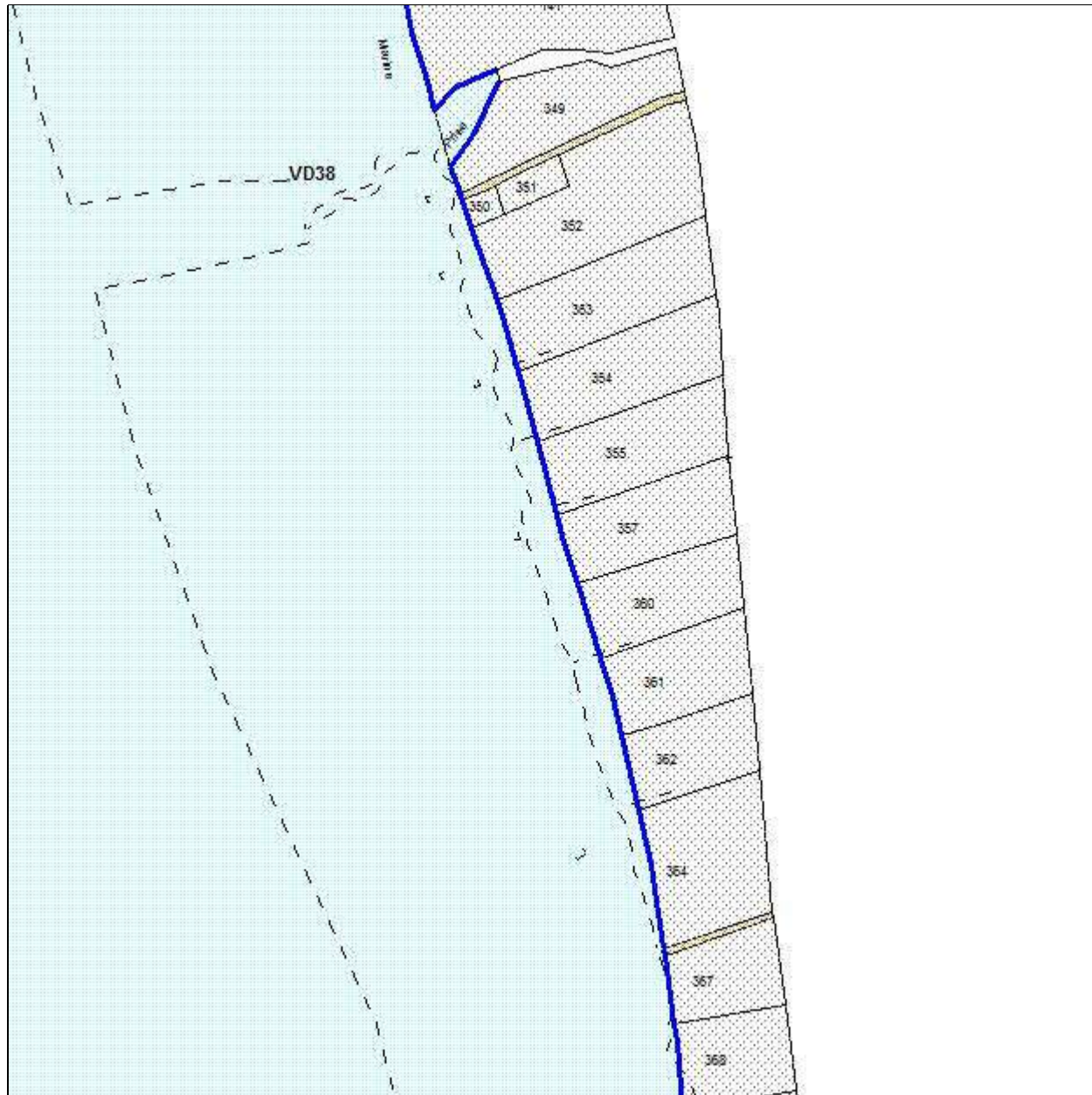
Agenzia del Territorio:	COSENZA
Comune:	BONIFATI (A973)
Sezione:	
Foglio:	14
Allegato:	
Sviluppo:	Z

**Sistema Informativo Demanio marittimo**  
**Amministrazione: Comune BONIFATI**  
**Stralcio Cartografico**

Rappresentazioni attive: Demaniale

E = 2594638,555  
N = 4380002,667

E = 2594968,552  
N = 4380002,667



E = 2594638,555  
N = 4379672,671

**Scala di: 1:2000**

E = 2594968,552  
N = 4379672,671

**DATI CATASTALI**

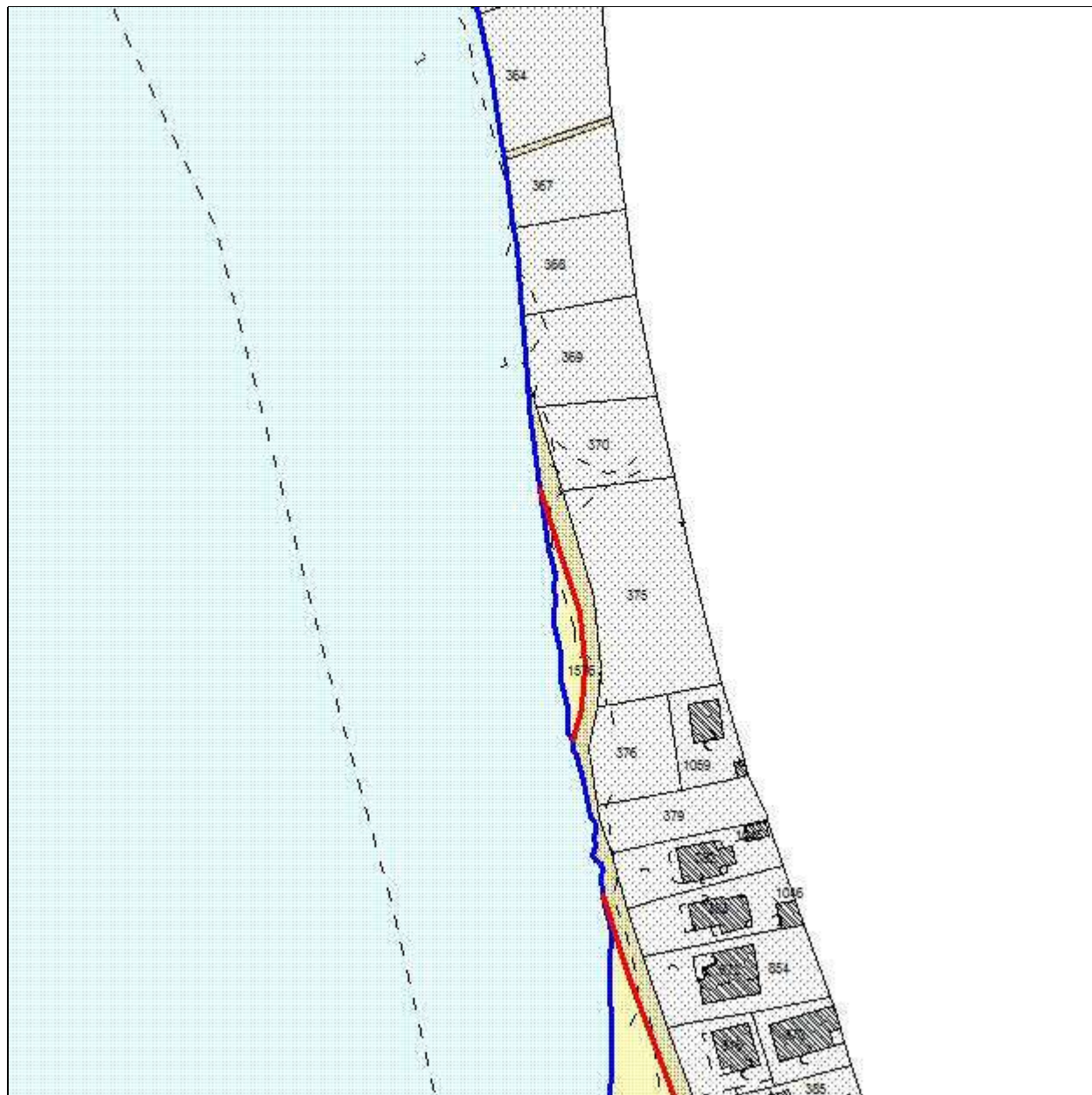
Agenzia del Territorio:	COSENZA
Comune:	BONIFATI (A973)
Sezione:	
Foglio:	31
Allegato:	
Sviluppo:	Z

**Sistema Informativo Demanio marittimo**  
**Amministrazione: Comune BONIFATI**  
**Stralcio Cartografico**

Rappresentazioni attive: Demaniale

E = 2594687,209  
N = 4379761,516

E = 2595017,205  
N = 4379761,516



E = 2594687,209  
N = 4379431,520

**Scala di: 1:2000**

E = 2595017,205  
N = 4379431,520

**DATI CATASTALI**

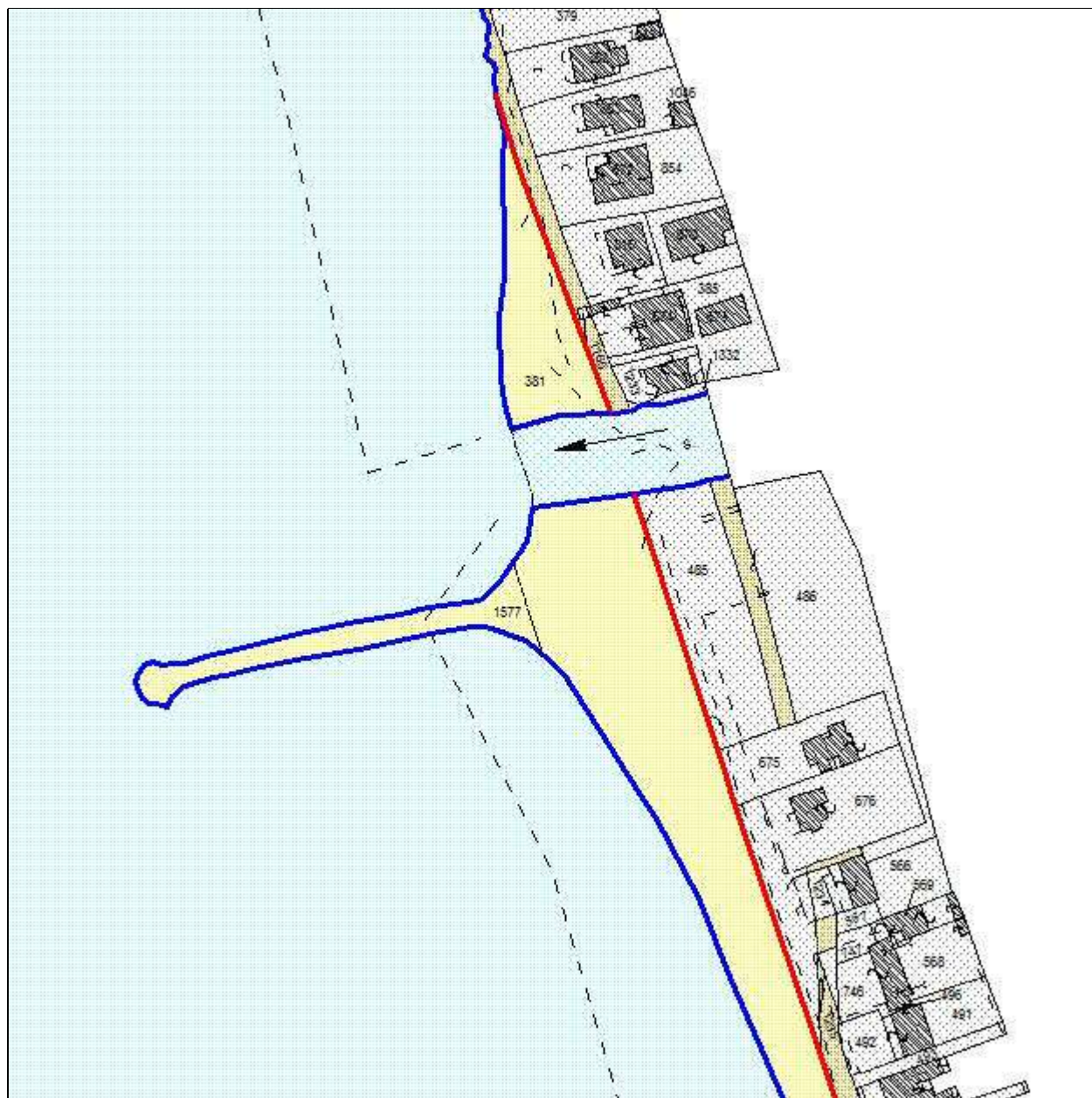
Agenzia del Territorio:	COSENZA
Comune:	BONIFATI (A973)
Sezione:	
Foglio:	31
Allegato:	
Sviluppo:	Z

**Sistema Informativo Demanio marittimo**  
**Amministrazione: Comune BONIFATI**  
**Stralcio Cartografico**

Rappresentazioni attive: Demaniale

E = 2594719,468  
N = 4379519,307

E = 2595049,464  
N = 4379519,307



E = 2594719,468  
N = 4379189,311

**Scala di: 1:2000**

E = 2595049,464  
N = 4379189,311

**DATI CATASTALI**

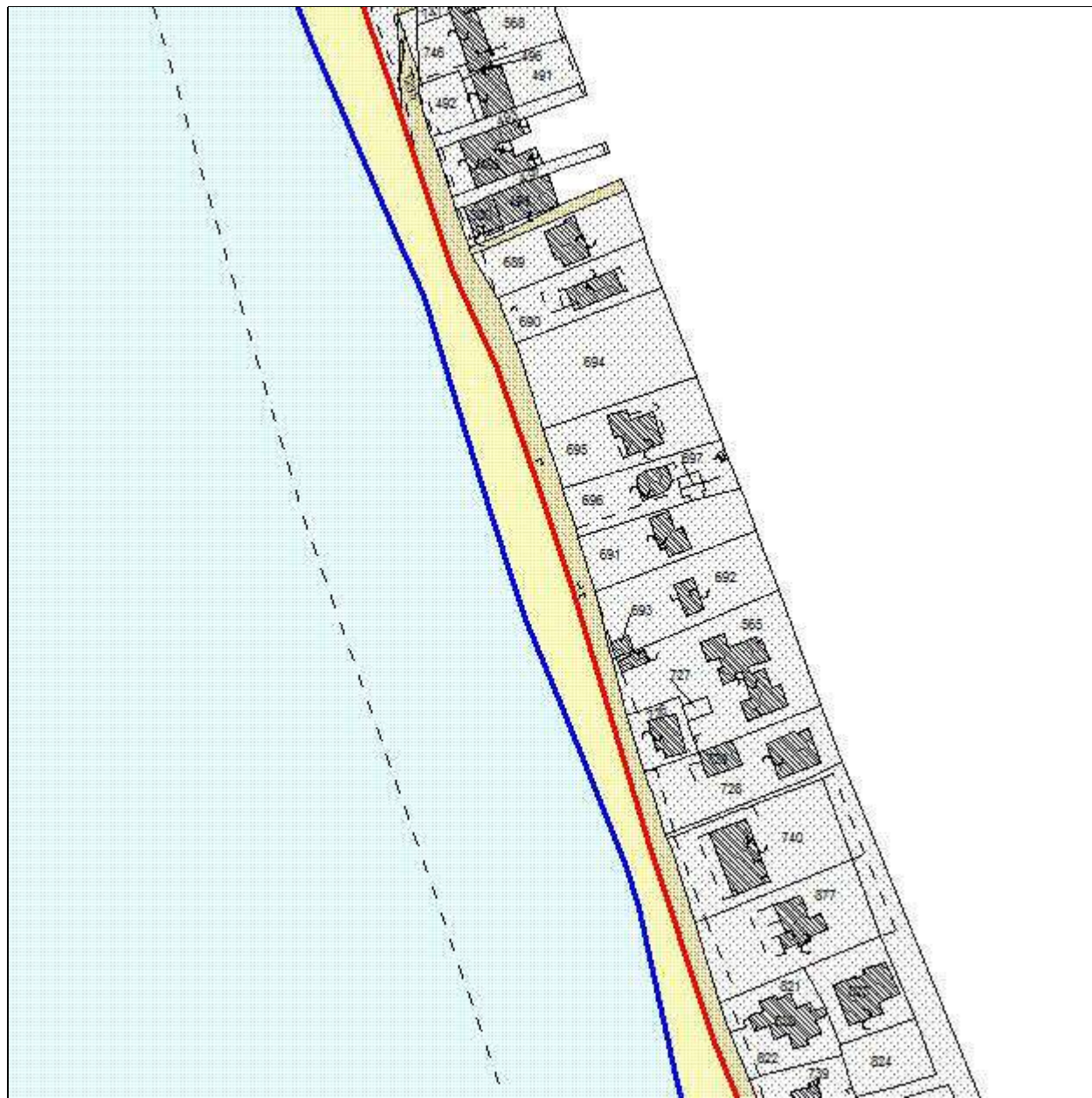
Agenzia del Territorio:	COSENZA
Comune:	BONIFATI (A973)
Sezione:	
Foglio:	31
Allegato:	
Sviluppo:	Z

**Sistema Informativo Demanio marittimo**  
**Amministrazione: Comune BONIFATI**  
**Stralcio Cartografico**

Rappresentazioni attive: Demaniale

E = 2594846,389  
N = 4379235,849

E = 2595176,386  
N = 4379235,849



E = 2594846,389  
N = 4378905,853

**Scala di: 1:2000**

E = 2595176,386  
N = 4378905,853

**DATI CATASTALI**

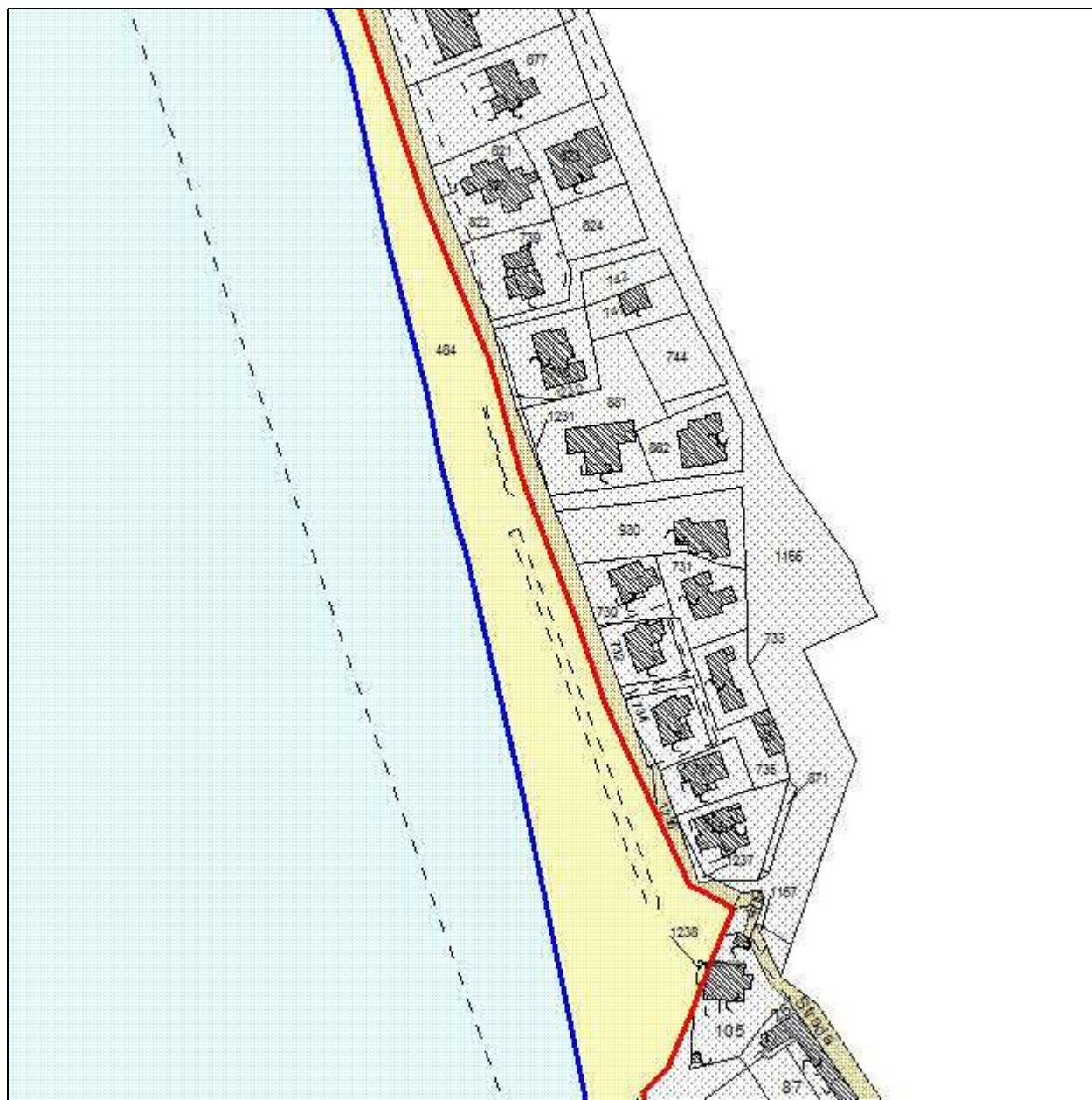
Agenzia del Territorio:	COSENZA
Comune:	BONIFATI (A973)
Sezione:	
Foglio:	31
Allegato:	
Sviluppo:	Z

**Sistema Informativo Demanio marittimo**  
**Amministrazione: Comune BONIFATI**  
**Stralcio Cartografico**

Rappresentazioni attive: Demaniale

E = 2594933,648  
N = 4378982,534

E = 2595263,644  
N = 4378982,534



E = 2594933,648  
N = 4378652,538

**Scala di: 1:2000**

E = 2595263,644  
N = 4378652,538

**DATI CATASTALI**

Agenzia del Territorio:	COSENZA
Comune:	BONIFATI (A973)
Sezione:	
Foglio:	31
Allegato:	
Sviluppo:	Z