



COMUNE DI BONIFATI

Provincia di Cosenza

PROGETTO DEFINITIVO

LAVORI DI MITIGAZIONE DEL RISCHIO IDROGEOLOGICO ED INTERVENTI DI
MESSA IN SICUREZZA DEL TERRITORIO COMUNALE

Tavola n. 2 - INQUADRAMENTO TERRITORIALE

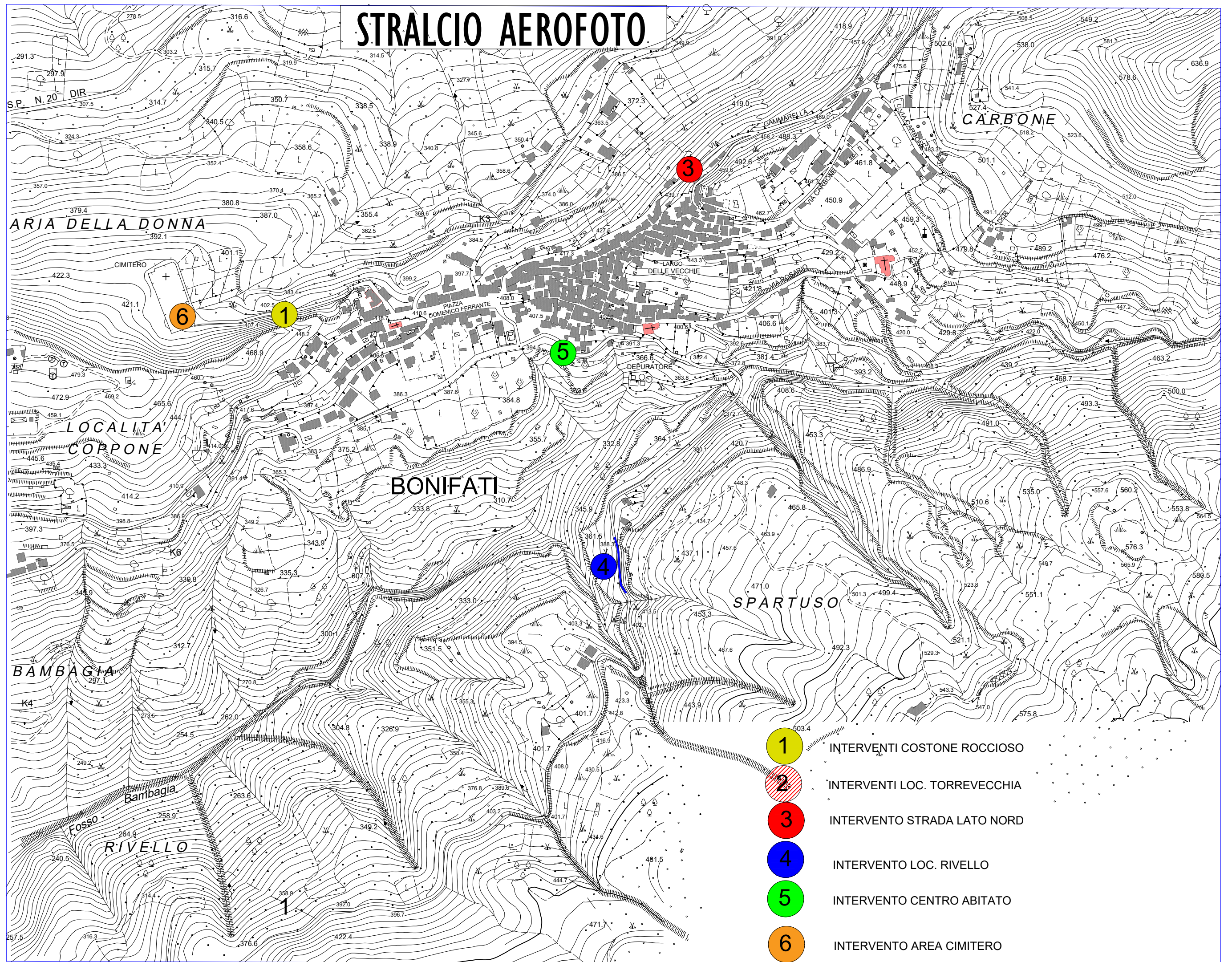
Scala 1:5000/1000

PROGETTAZIONE
Ufficio Tecnico Comunale

RESPONSABILE DEL PROCEDIMENTO

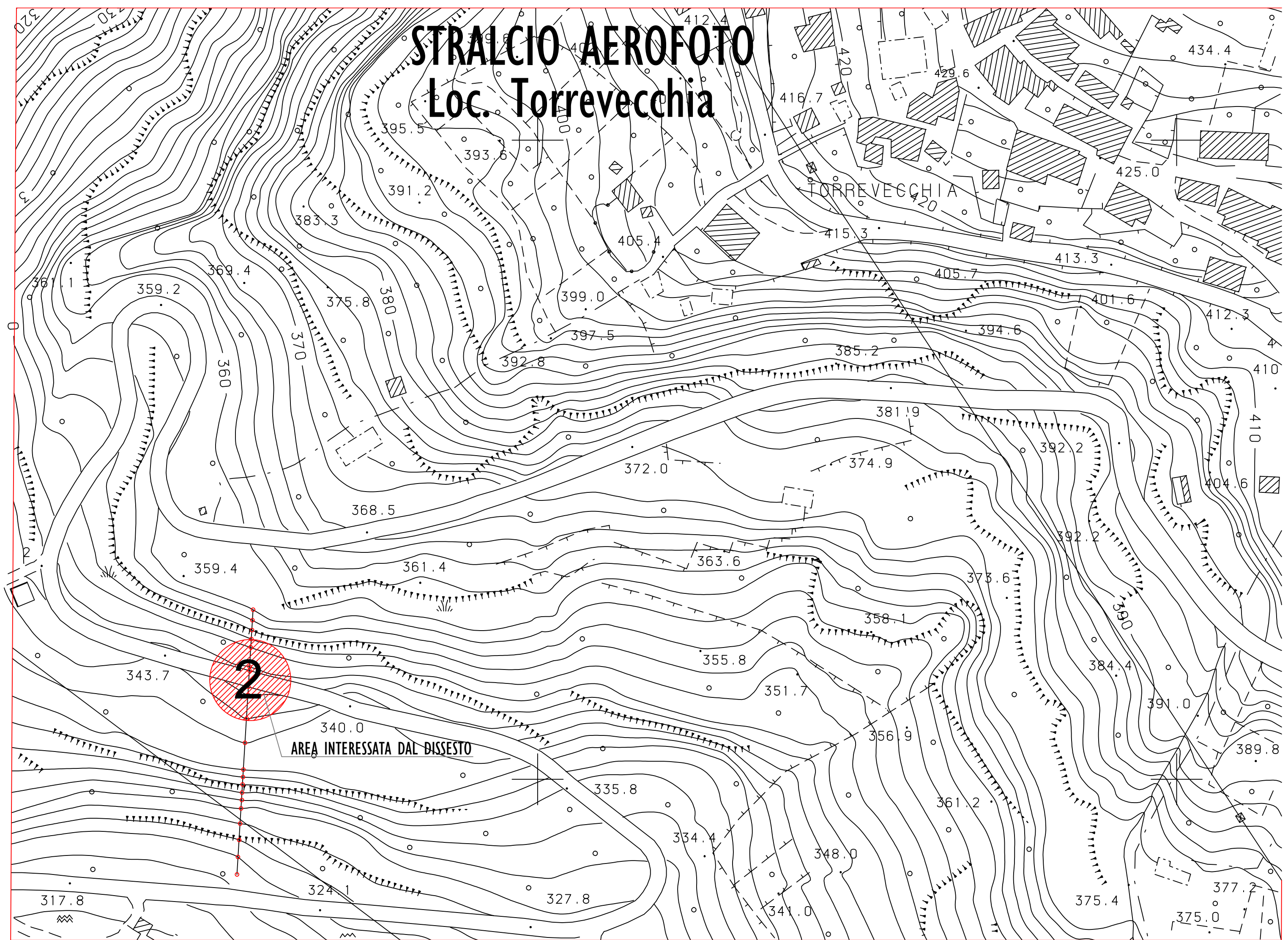
Riservato agli uffici

STRALCIO AEROFOTO

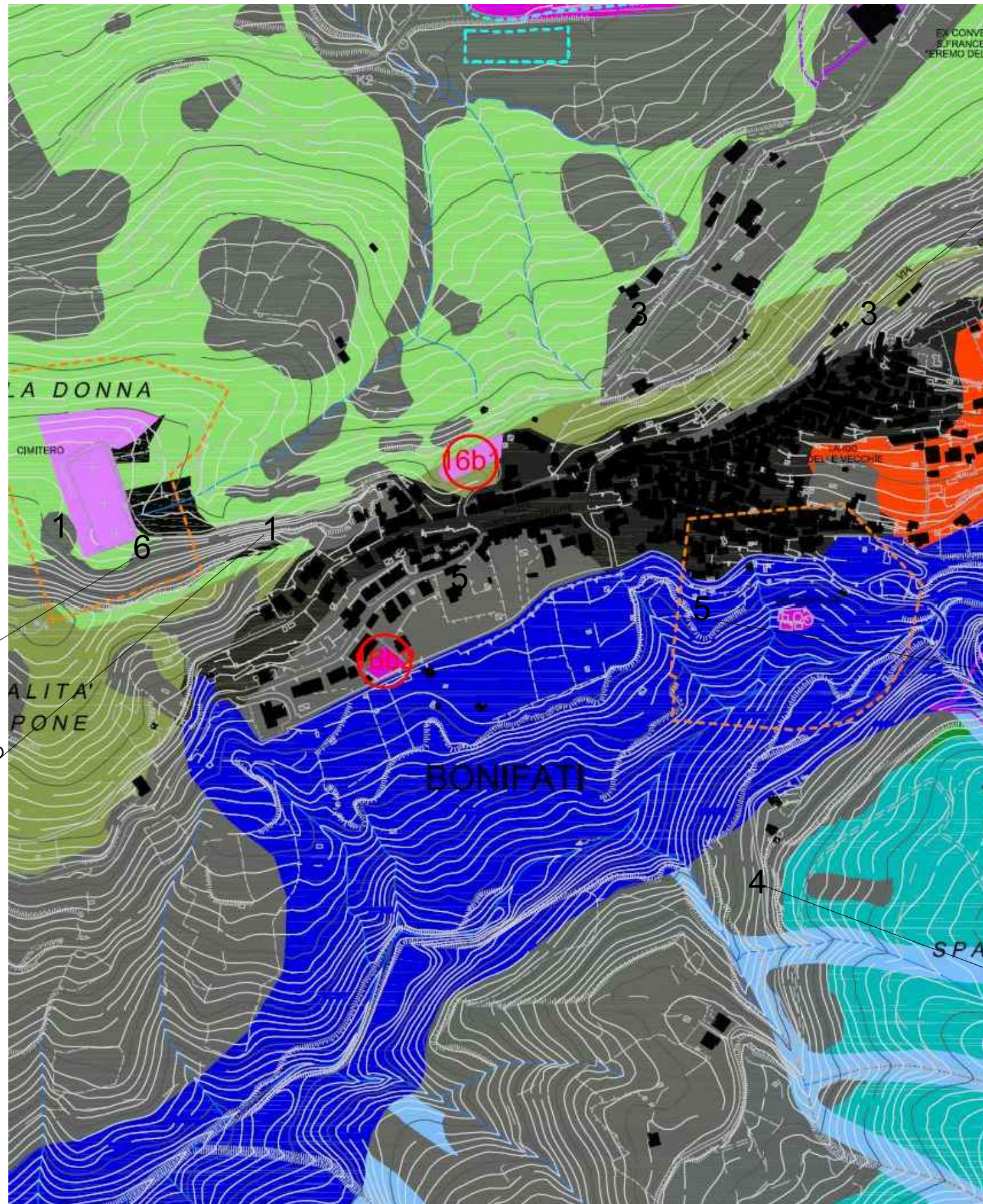


STRALCIO AEROFOTO

Loc. Torrevecchia



STRALCIO PSC



3

INTERVENTO STRADA LATO NORD

5

INTERVENTO CENTRO ABITATO

4

INTERVENTO LOC. RIVELLO

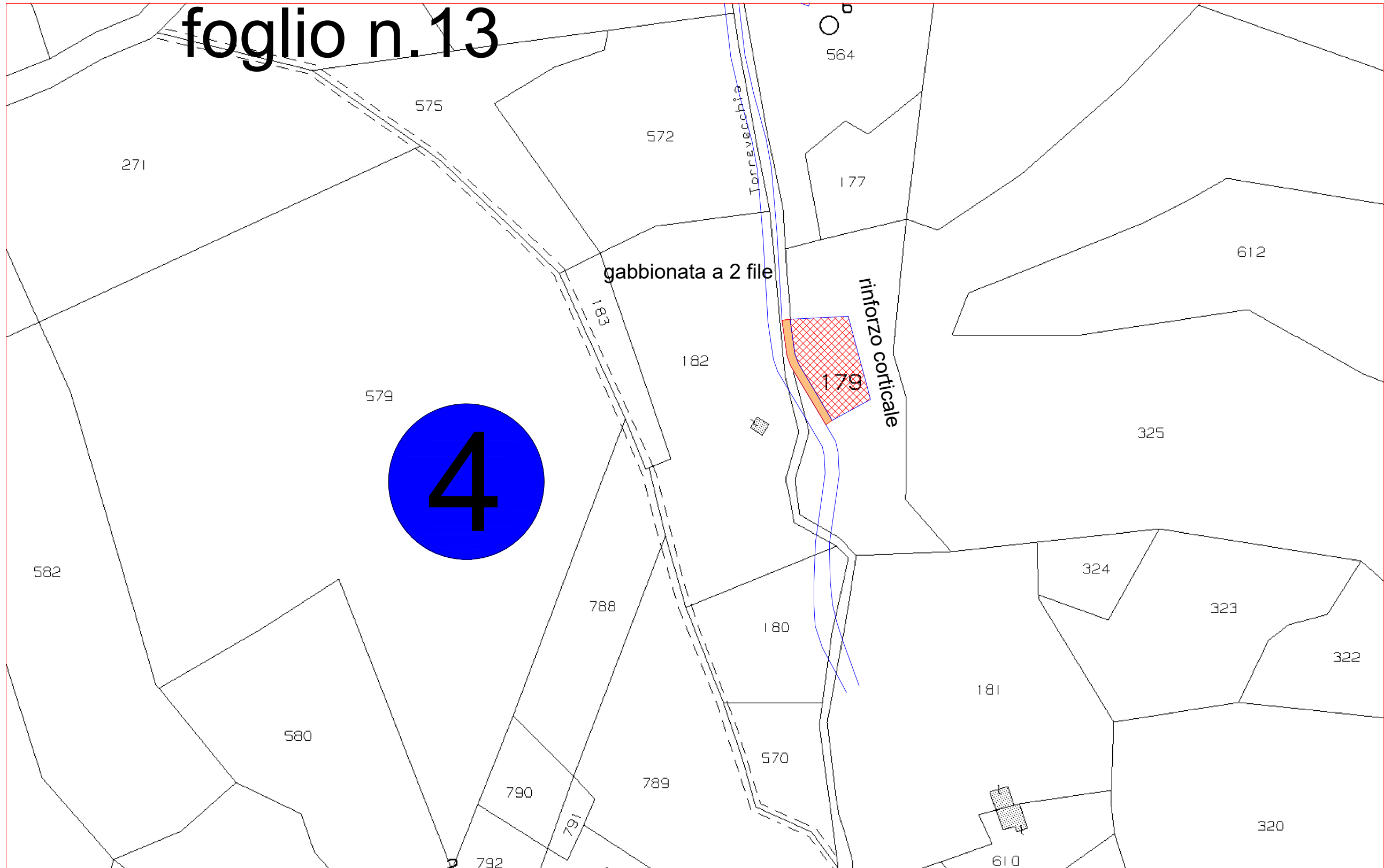
6

INTERVENTO AREA CIMITERO

1

INTERVENTI COSTONE ROCCIOSO

foglio n.13

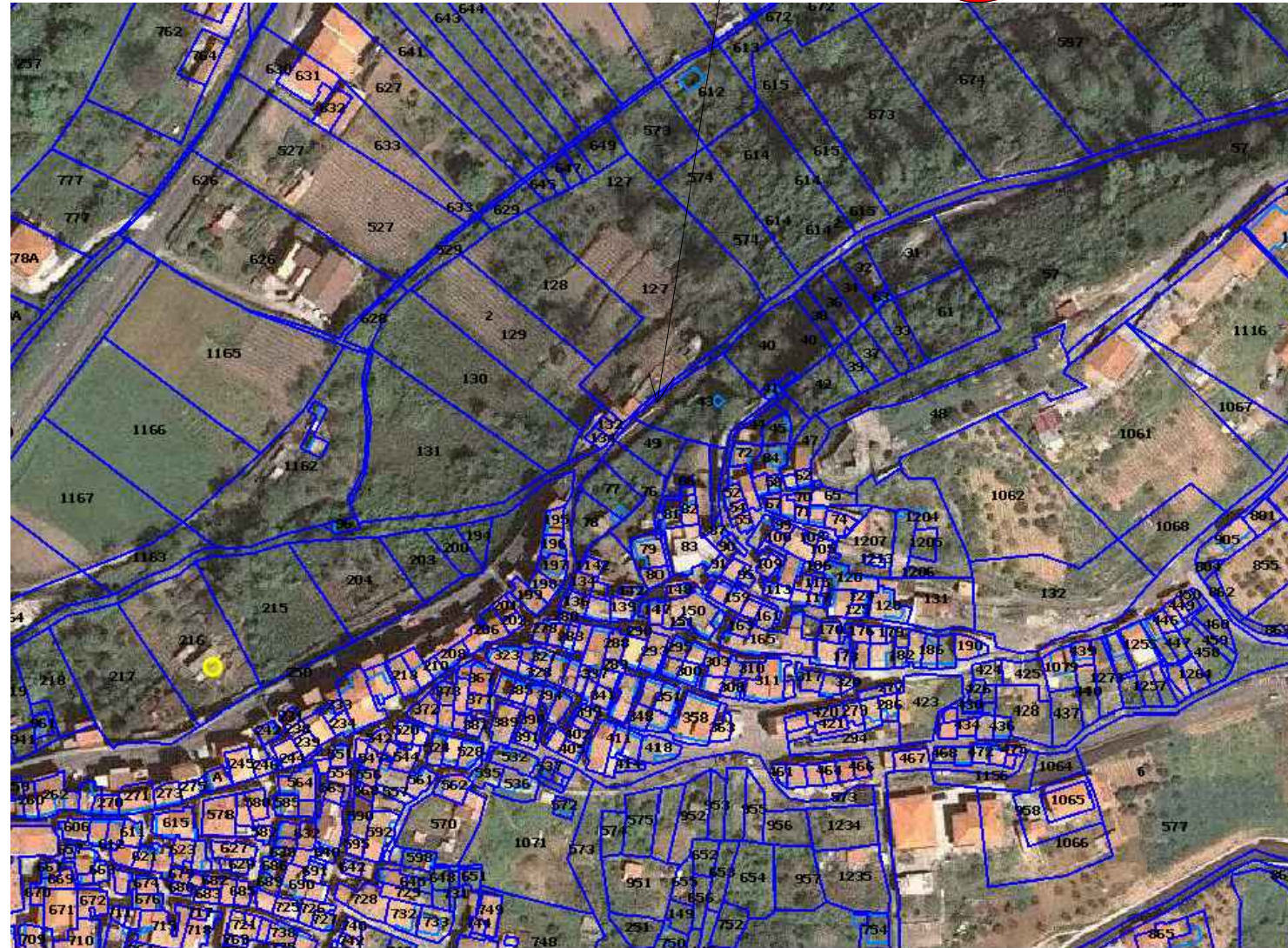


foglio n.2

PART. 127

RETICOLO DI MICROPALI SU STRADA

3



foglio n.44

PART. 392

2

PALIFICATA SU STRADA

N=45900

E=45800

1 Particella: 225

30-Nov-2017 15:5:52
Prot. n. 1254466/2017

Scala originale: 1:1000
Dimensione cornice: 388.000 x 276.000 metri

Comune: BONIFATI
Foglio: 44

