

COMUNE DI BONIFATI

PIANO STRUTTURALE COMUNALE ANALISI AMBITO TERRITORIALE

Sistema relazionale

(adeguamento alle osservazioni accolte con Delibera C.C. n. 59 del 06.12.2016)

QNS -
PTCP3



Coordinatori

Prof. Arch. Mauro Francini (DINCI)

Ing. Rosalba Palermo (UTC)

Gruppo di lavoro

Dipartimento di Ingegneria Civile

Ing. Annunziata Palermo

Ing. Maria Francesca Viapiana

Geologo

Dott. Benlamino Tenuta

Agromono

Dott. Ugo Galiano

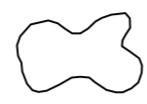
Ufficio del Piano

Arch. Cristina Talesa


Scala 1: 200.000

Data Febbraio 2017


Legenda



Limiti comunali



Strade Statali



Strade Provinciali

