

COMUNE DI BONIFATI

PIANO STRUTTURALE COMUNALE ANALISI AMBITO TERRITORIALE

Sistema ambientale

(adeguamento alle osservazioni accolte con Delibera C.C. n. 59 del 06.12.2016)

QNS -
PTCP1



Coordinatori

Prof. Arch. Mauro Francini (DINCI)

Ing. Rosalba Palermo (UTC)

Gruppo di lavoro

Dipartimento di Ingegneria Civile

Ing. Annunziata Palermo

Ing. Maria Francesca Viapiana

Geologo

Dott. Beniamino Tenuta

Agromono

Dott. Ugo Galiano

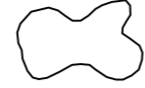
Ufficio del Piano

Arch. Cristina Talesa

Scala 1: 200.000


Data Febbraio 2017

Legenda



Limiti comunali

Valenza costiera



Moderata o nulla



Media



Media con presenza di aree SIC

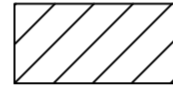


Elevata




Elevata con presenza di aree SIC

Comuni costieri ricadenti nei comprensori paesaggistici (Ex art. 136 D. Legs n° 42/2004)



AP2 - Area costiera da Santa Maria del Cedro a Paola



AP3 - Area costiera di Falconara Albanese



AP4 - Area costiera di Amantea

Nota:

L'indice sintetico "Valenza costiera" dipende da:

- Profondità dell'erosione della costa
- Lunghezza della spiaggia
- Grado di antropizzazione
- Presenza di aree SIC

