

COMUNE DI BONIFATI

PIANO STRUTTURALE COMUNALE

SSG_Tav.7.7

Carta dell'evoluzione della linea di costa



Coordinatori

Prof. Arch. Mauro Francini (DINCI) Ing. Rosalba Palermo (UTC)

Gruppo di lavoro

Dipartimento di Ingegneria Civile

Ing. Maria Colucci Ing. Annunziata Palermo Ing. Maria Francesca Viapiana

Geologo

Dot. Beniamino Tanuta

Agronomo


Dot. Ugo Galiano

Ufficio del Piano

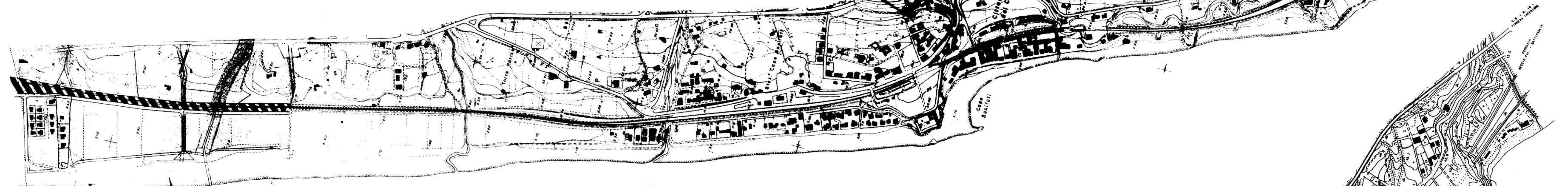
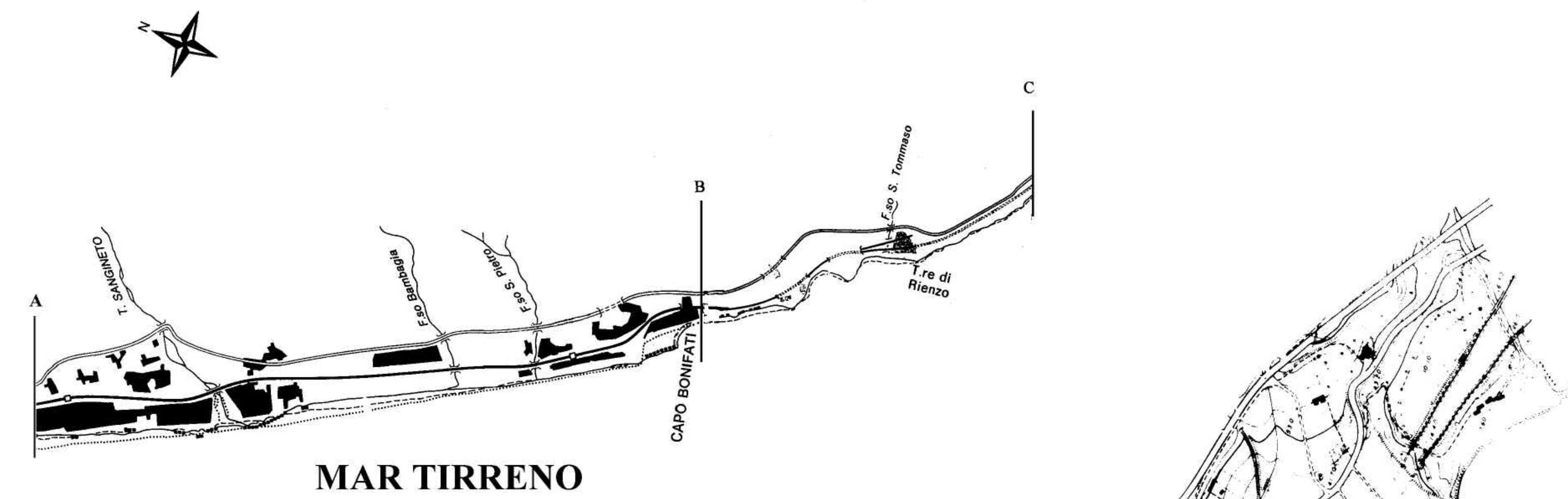
Arch. Cristina Talea

Scala 1:5.000

Data Dicembre 2015

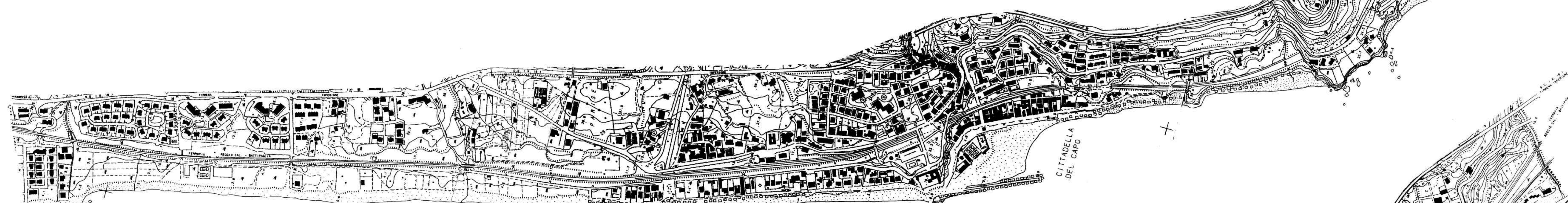


- LEGENDA**
 SCALA 1:25000
- A-B LINEA DI COSTA DEL 1955
 - - - LINEA DI COSTA DEL 1978
 - LINEA DI COSTA DEL 1984
 - B-C LINEA DI COSTA DEL 1954
 - - - LINEA DI COSTA DEL 1978



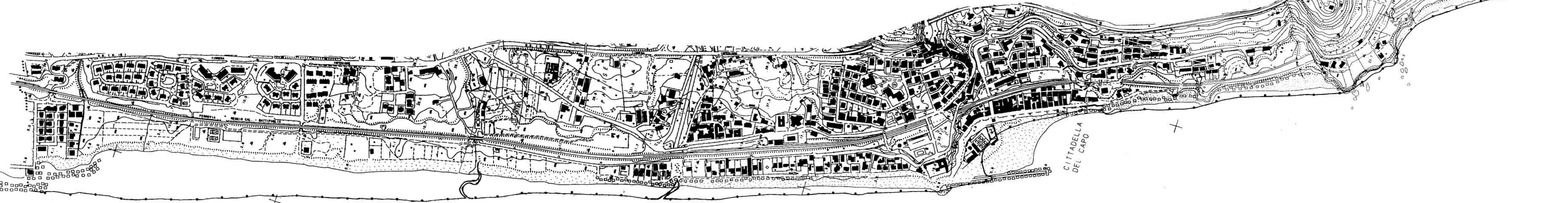
LEGENDA
 scala 1:5000

— LINEA DI COSTA DEL 1974



LEGENDA
 scala 1:5000

— LINEA DI COSTA DEL 1999



LEGENDA
 scala 1:5000

CONFRONTO

— LINEA DI COSTA DEL 1999

— LINEA DI COSTA DEL 1974